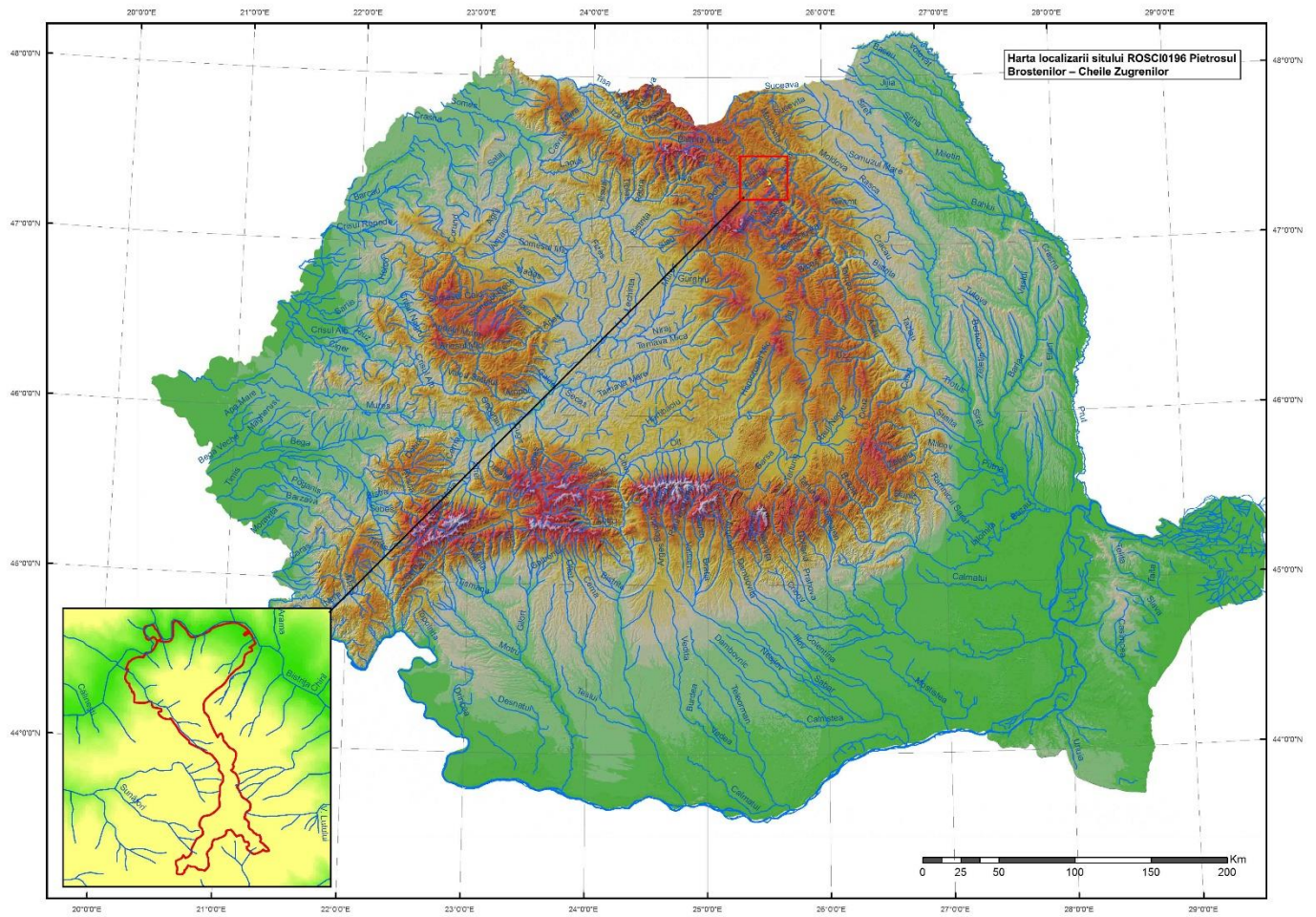


# ANEXE

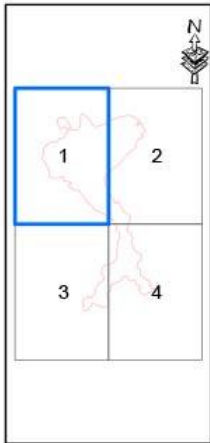
Anexa nr. 1 la Planul de management - Harta localizării sitului ROSCI0196 Pietrosul Broștenilor-Cheile Zugrenilor



Anexa nr. 2 la Planul de management - Harta limitelor sitului ROSCI0196

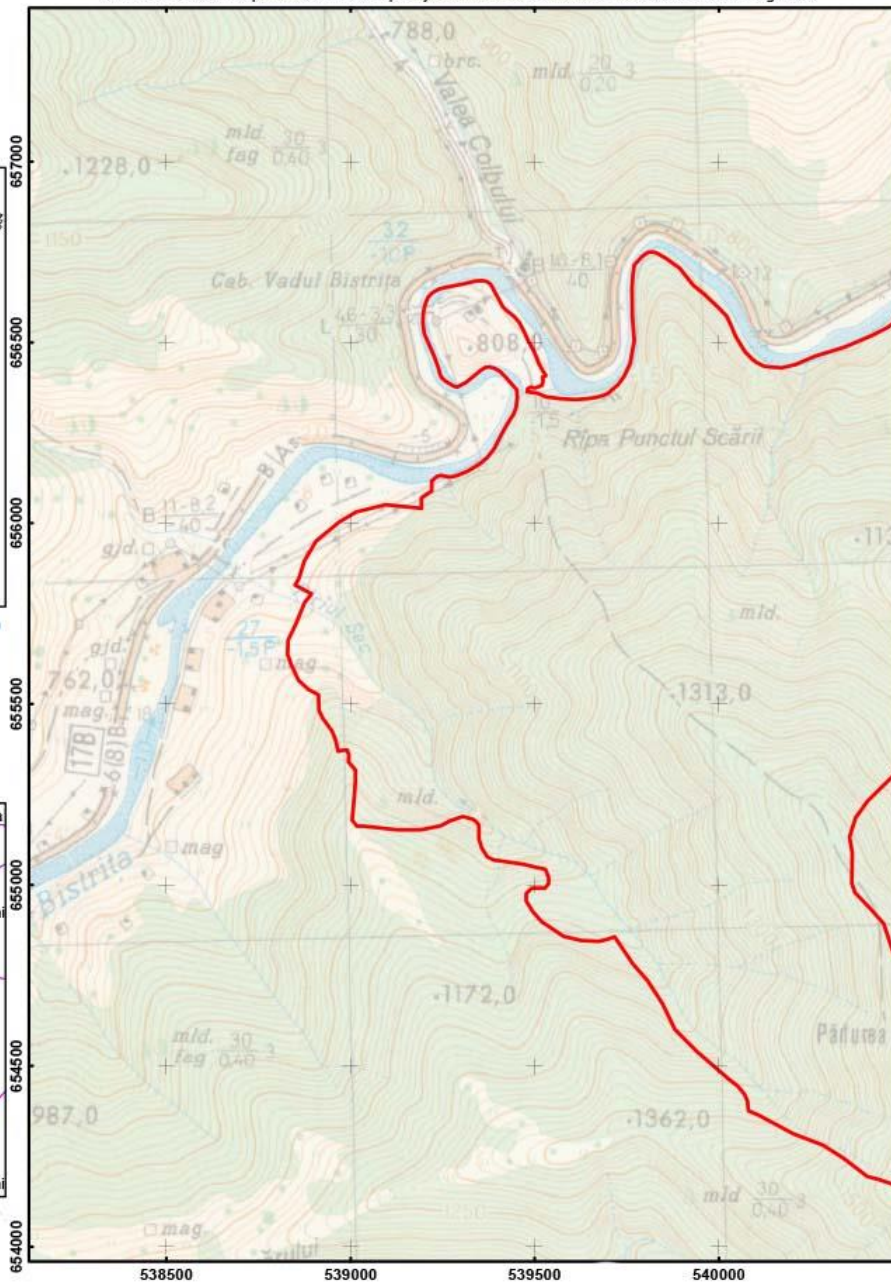
Anexa 2 - Harta GIS privind limitele ariei protejate ROSCI0196 Pietrosul Brostenilor – Cheile Zugrenilor

Impartirea si racordarea  
planșelor  
Plansa nr. 1



Proiecție Stereografică 1970  
Plan de referință Marea  
Neagră ROMANIA

Harta cu încadrarea  
în zona



Scara: 1:15 000



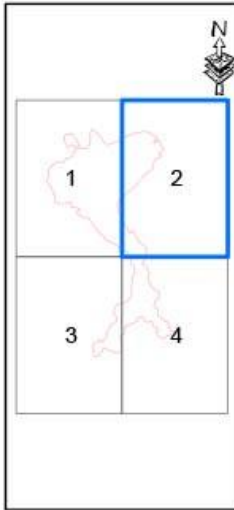
Legenda

— Limita ROSCI0196 Pietrosul Brostenilor – Cheile Zugrenilor



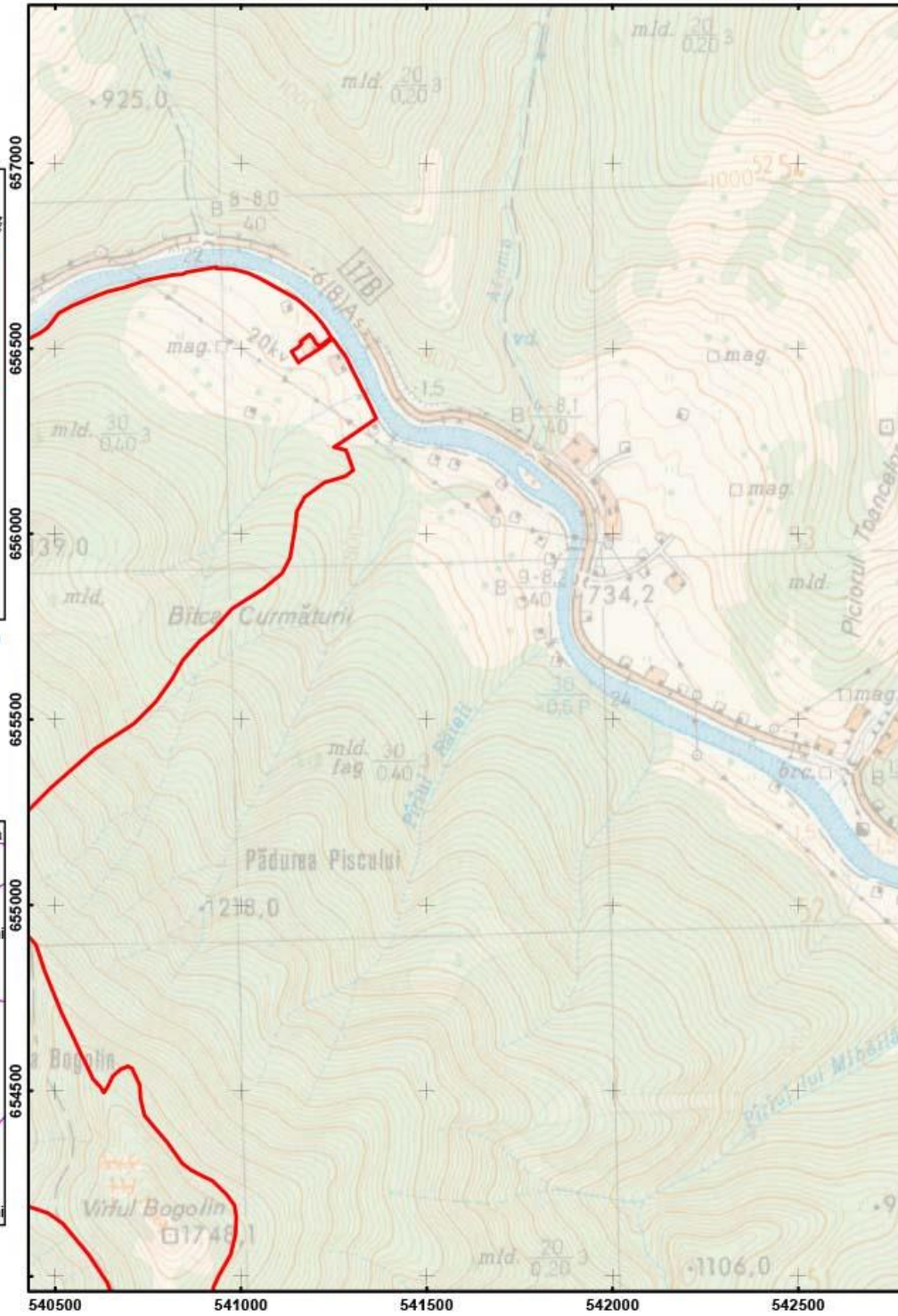
Anexa 2 - Harta GIS privind limitele ariei protejate ROSCI0196 Pietrosul Brostenilor – Cheile Zugenilor

Impartirea si racordarea  
planșelor  
Plansa nr. 2



Proiecție Stereografică 1970  
Plan de referință Marea  
Neagră ROMANIA

Harta cu încadrarea  
în zonă



Scara: 1:15 000

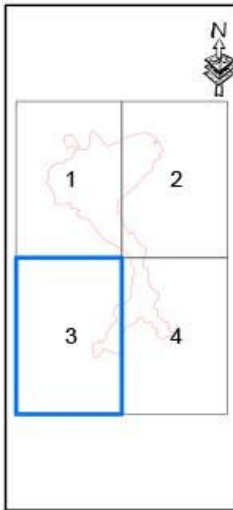


Legenda

Limita ROSCI0196 Pietrosul Brostenilor – Cheile Zugenilor

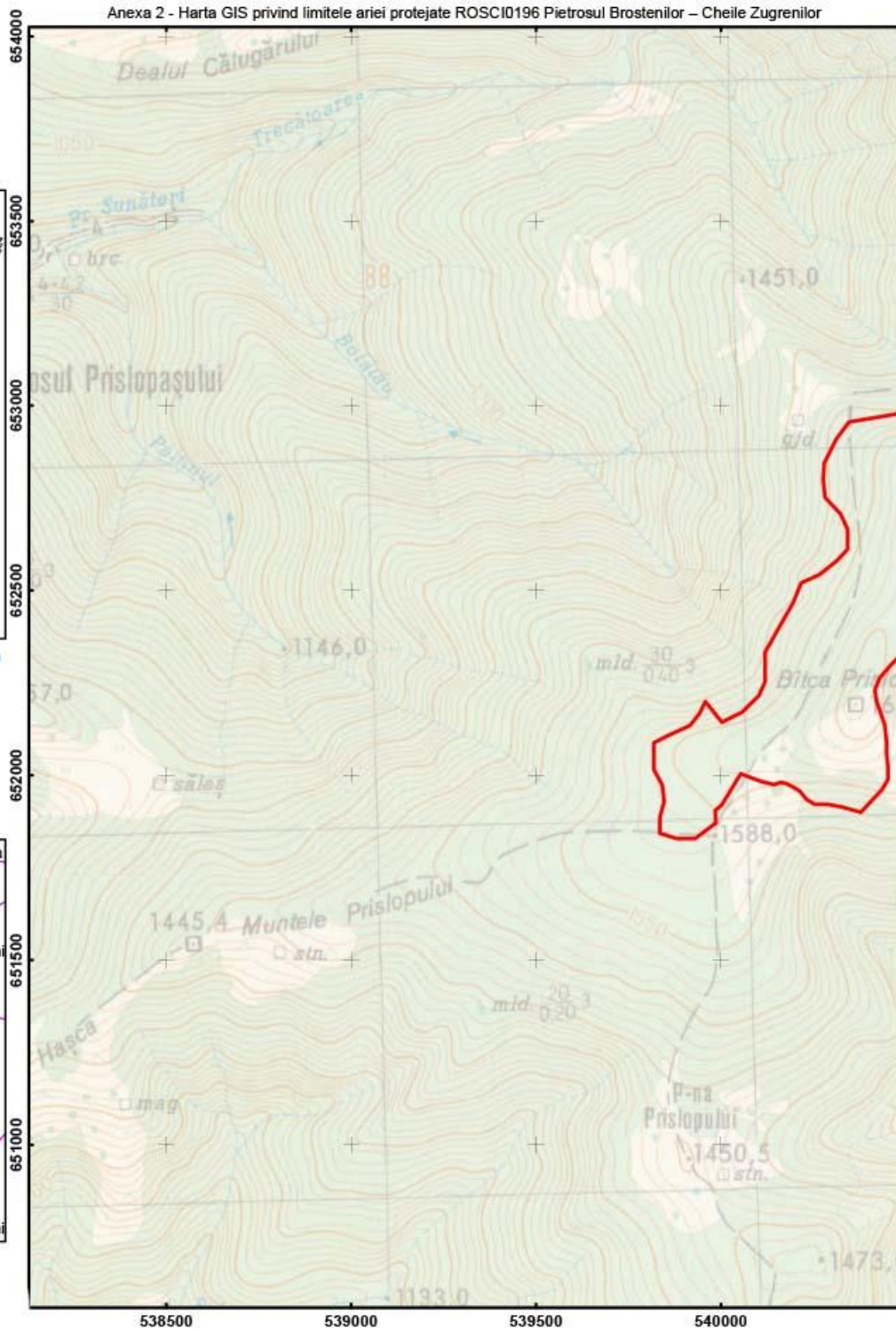
Anexa 2 - Harta GIS privind limitele ariei protejate ROSCID196 Pietrosul Brostenilor – Cheile Zugrenilor

Impartirea si racordarea  
planșelor  
Plansa nr. 3

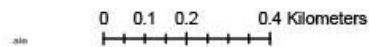


Proiecție Stereografică 1970  
Plan de referință Marea  
Neagră ROMANIA

Harta cu încadrarea  
în zonă



Scara: 1:15 000



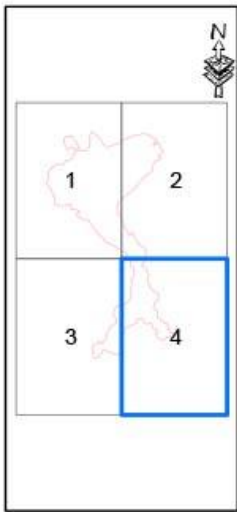
Legenda

Limita ROSCID196 Pietrosul Brostenilor – Cheile Zugrenilor



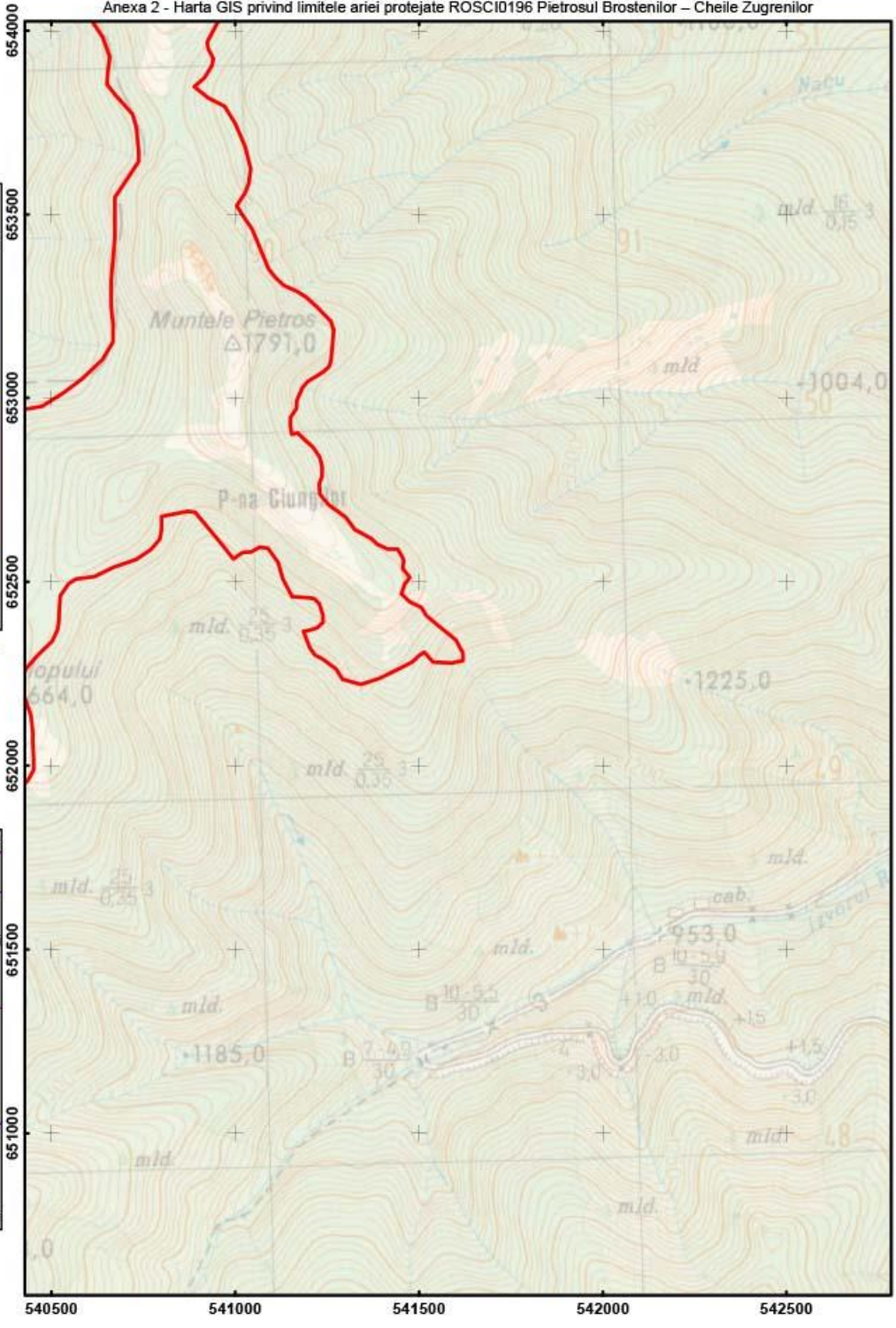
Anexa 2 - Harta GIS privind limitele ariei protejate ROSCID196 Pietrosul Brostenilor – Cheile Zugrenilor

Impartirea si racordarea planșelor  
Plansa nr. 4



Proiecție Stereografică 1970  
Plan de referință Marea Neagră ROMANIA

Harta cu încadrarea în zonă

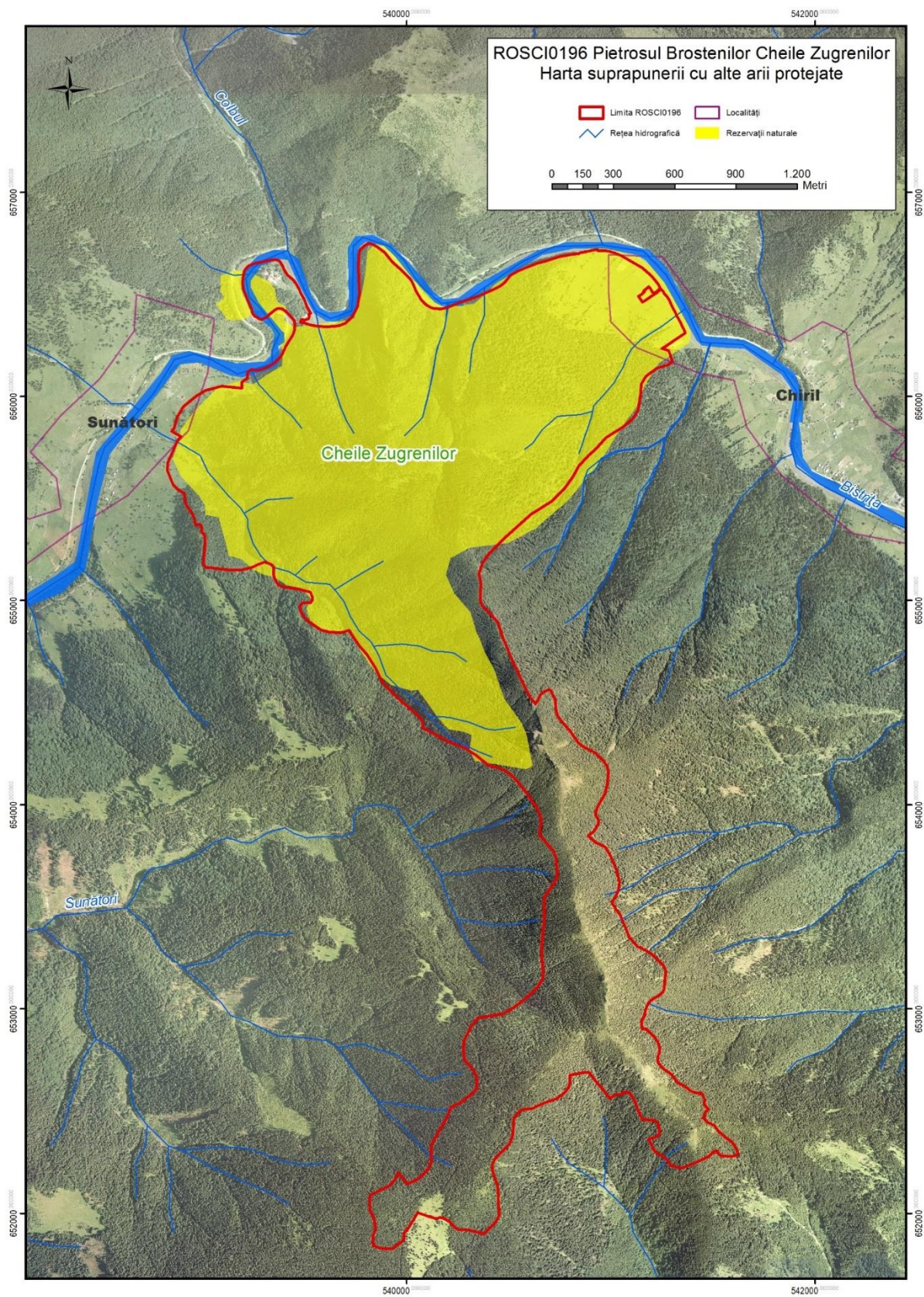


Scara: 1:15 000



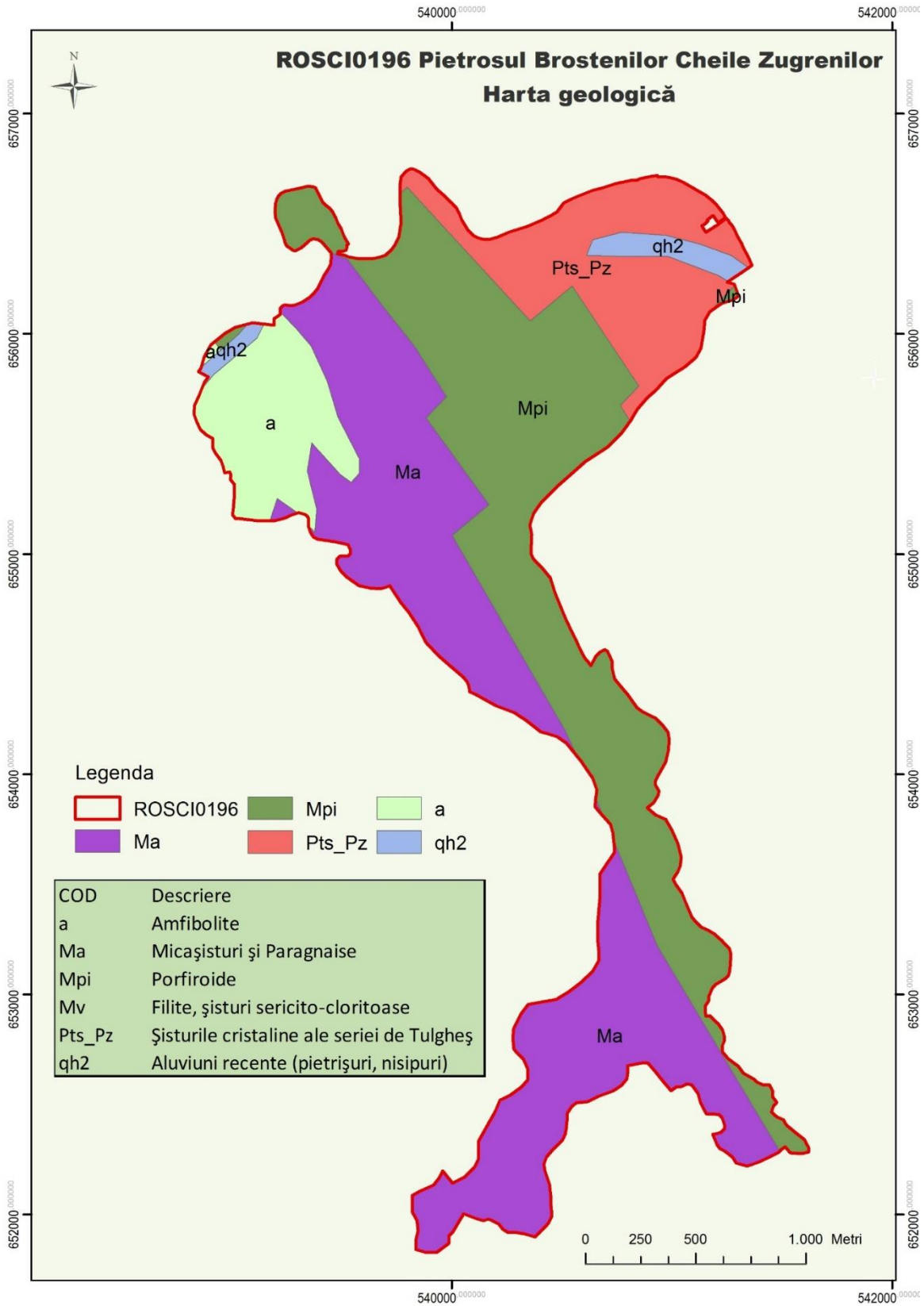


Anexa nr. 3 la Planul de management – Harta suprapunerilor peste alte arii naturale protejate

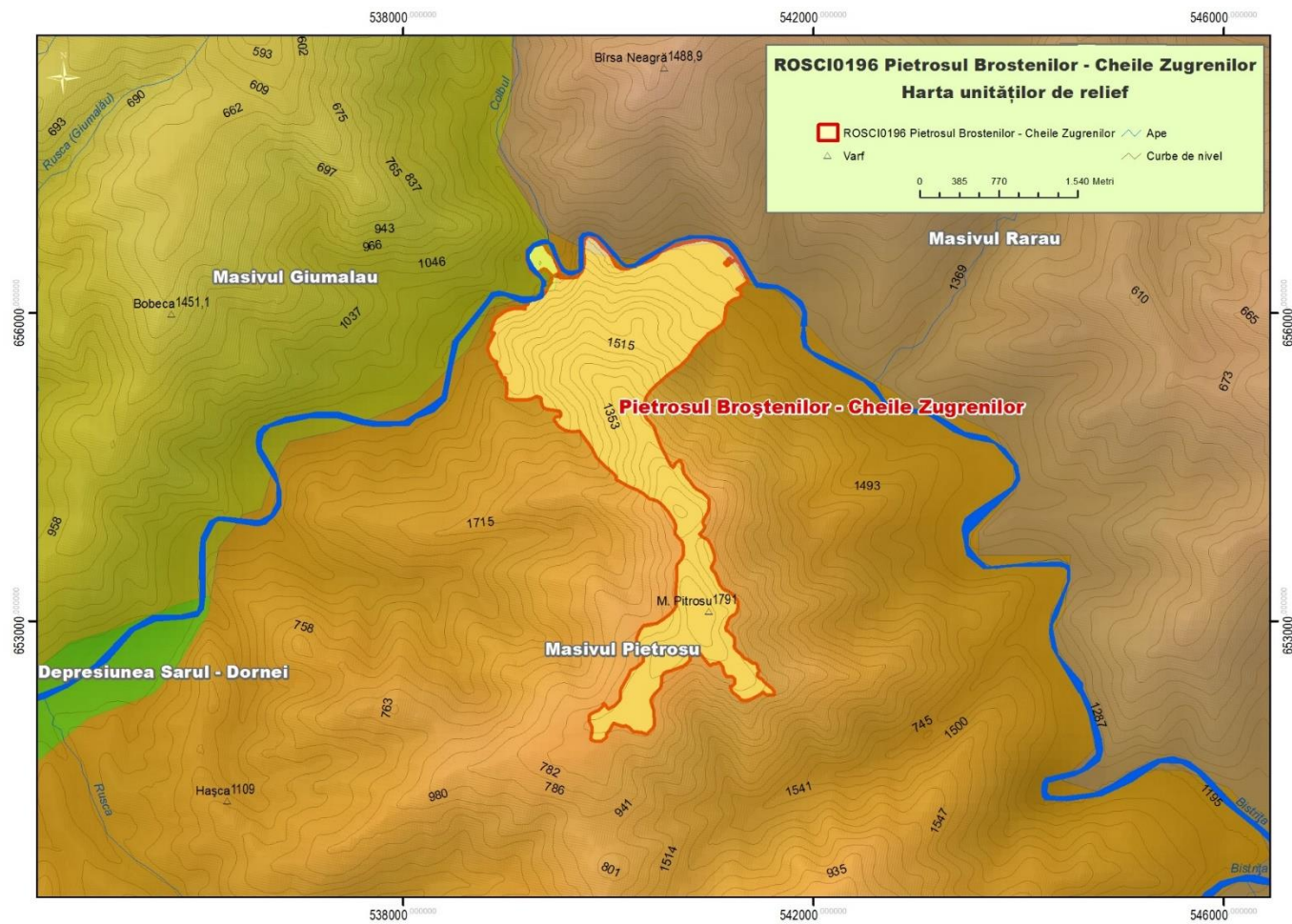




Anexa nr. 4 la Planul de management - Harta geologică

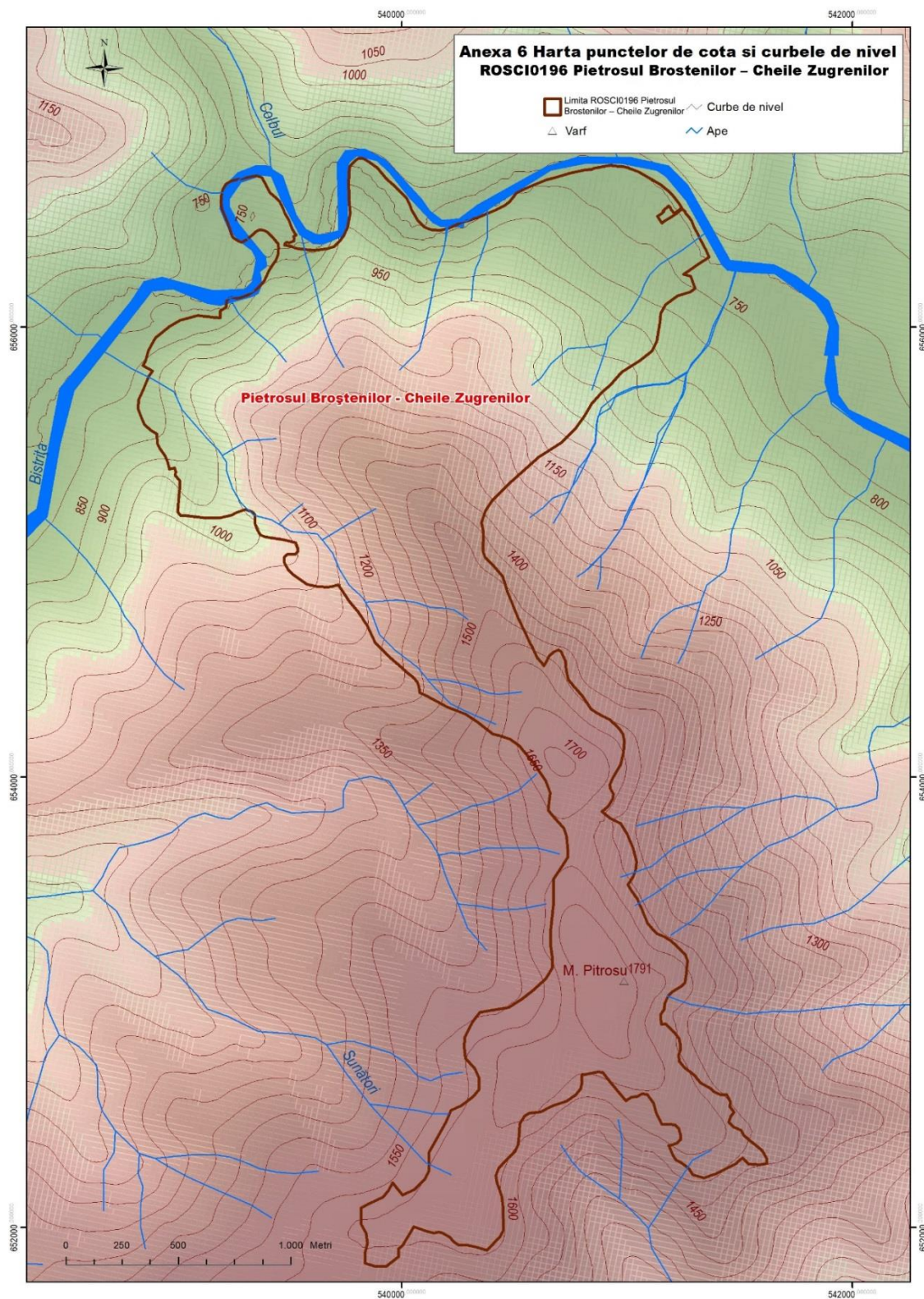


Anexa nr. 5 la Planul de management - Harta unităților de relief

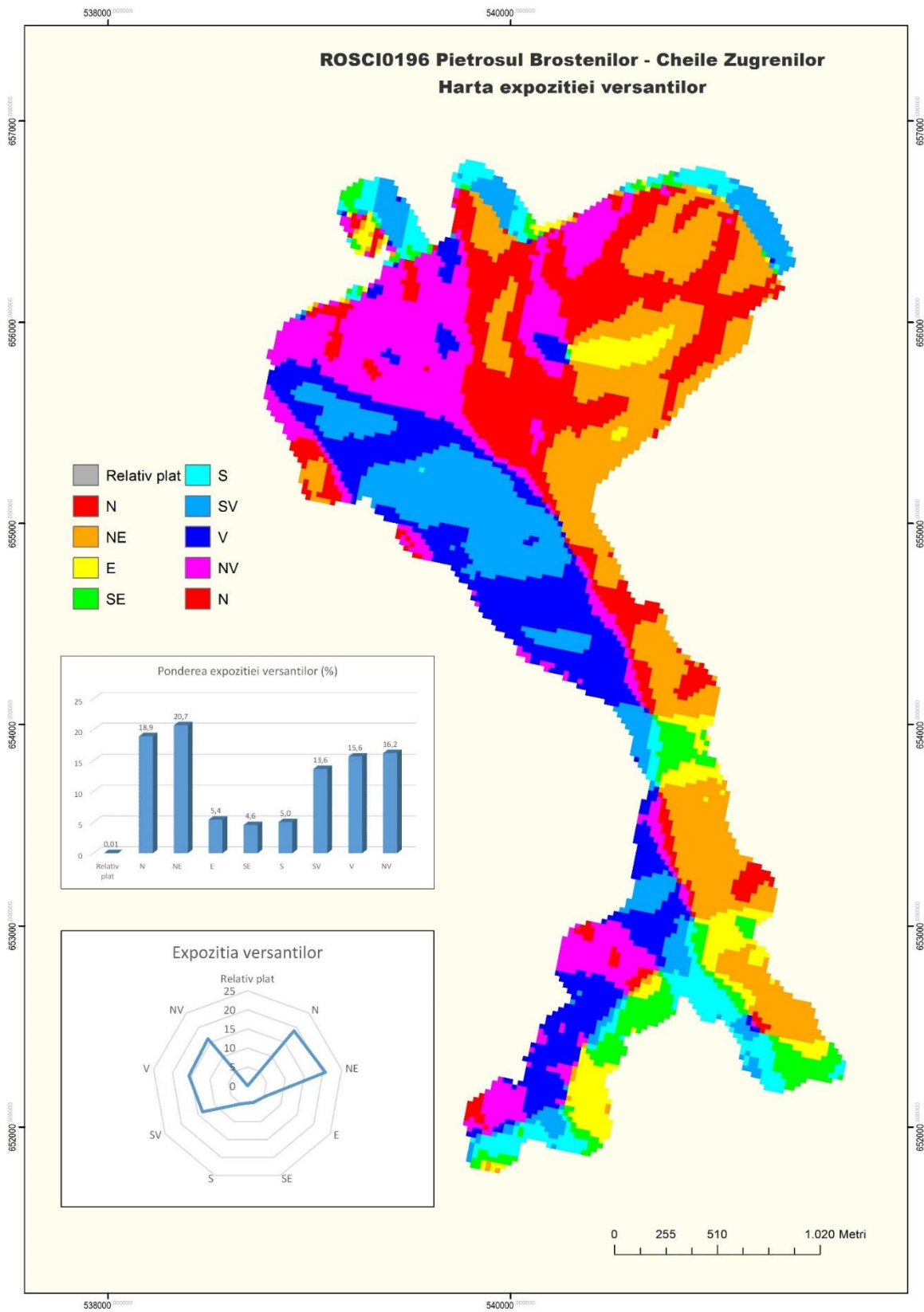




Anexa nr. 6 la Planul de management - Harta punctelor de cota și curbelor de nivel



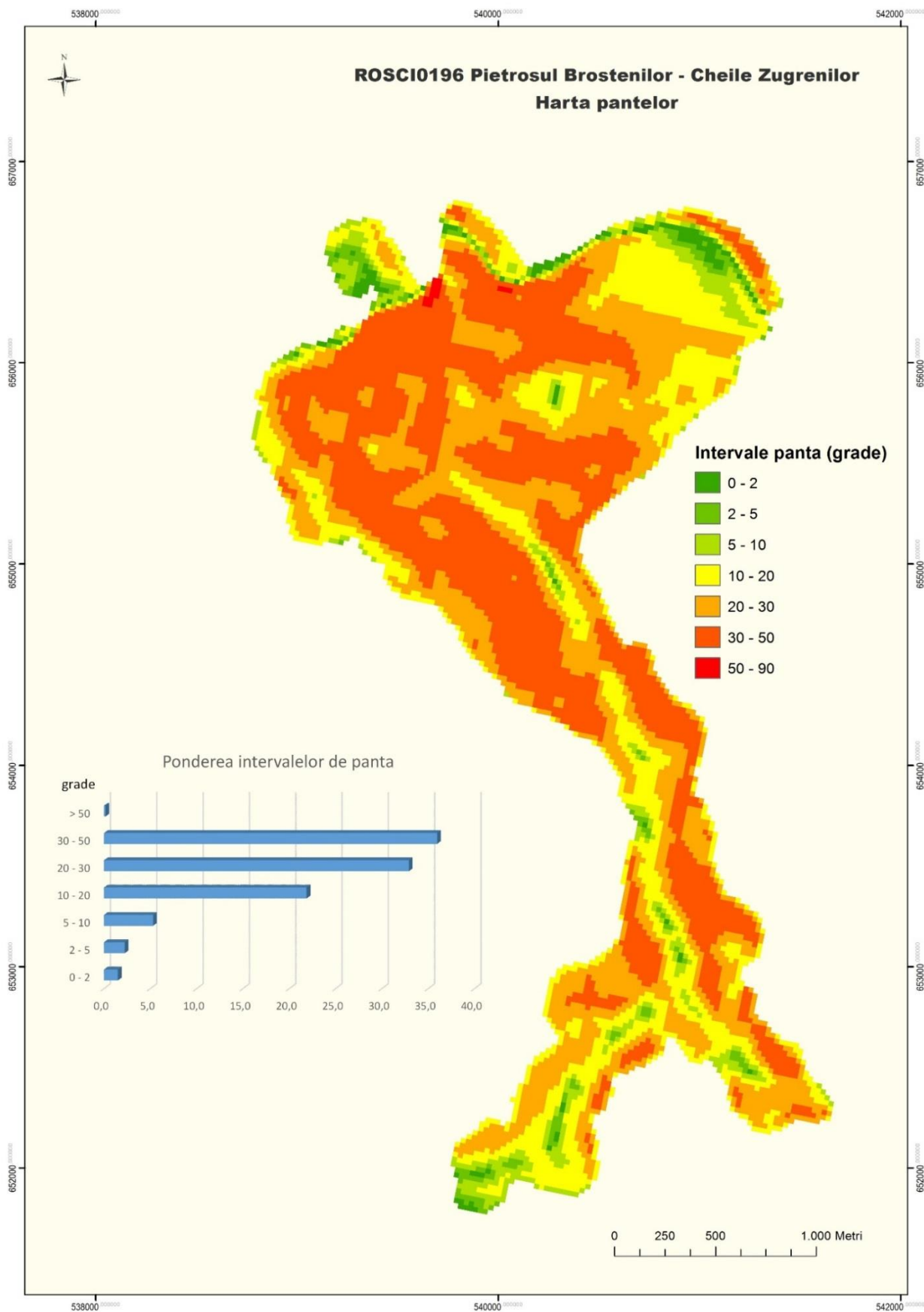
Anexa nr. 7 la Planul de management – Harta expoziției versanților

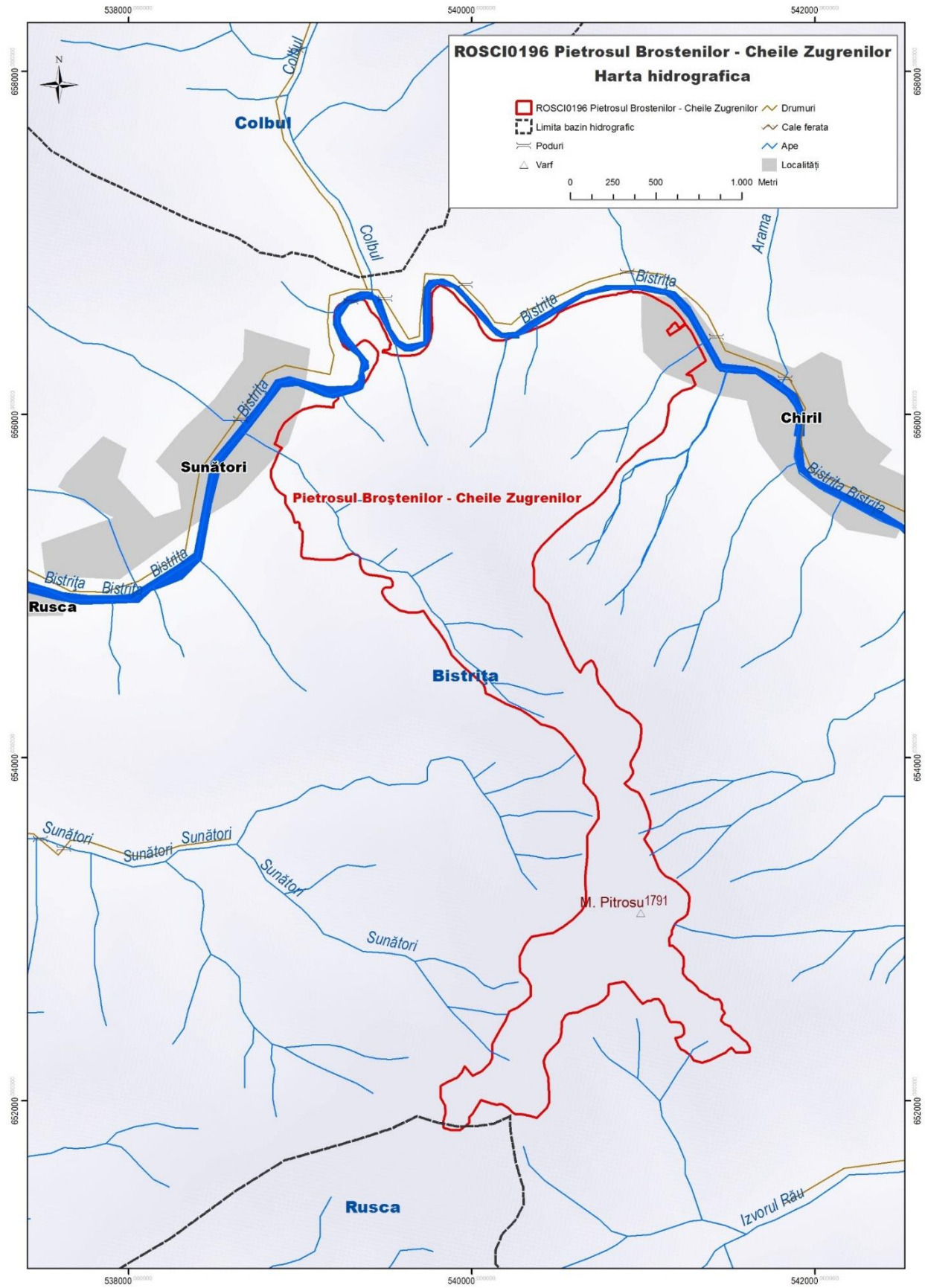




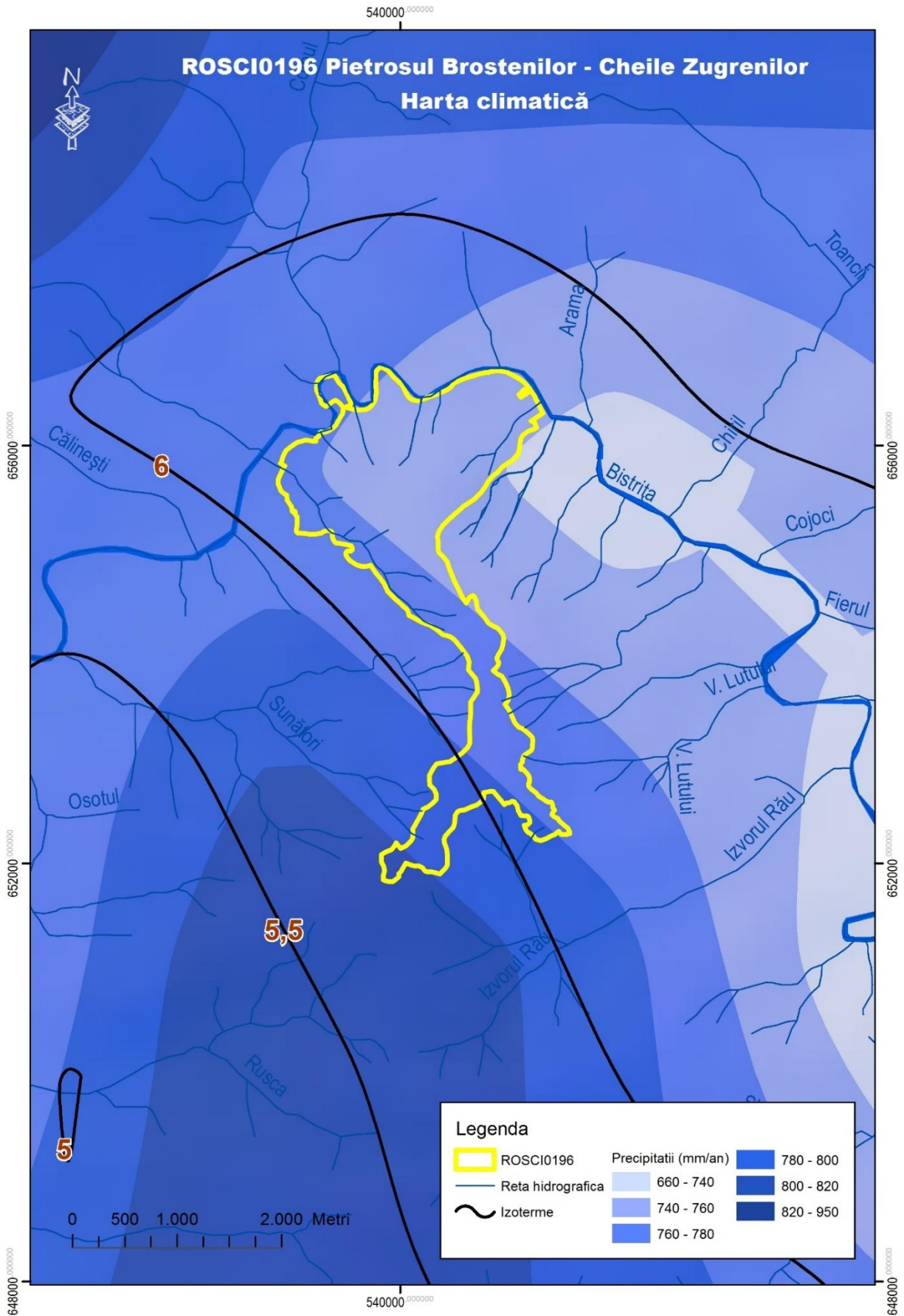
Anexa nr. 8 la Planul de management - Harta pantelor

Anexa nr. 9 la Planul de management - Harta hidrografică

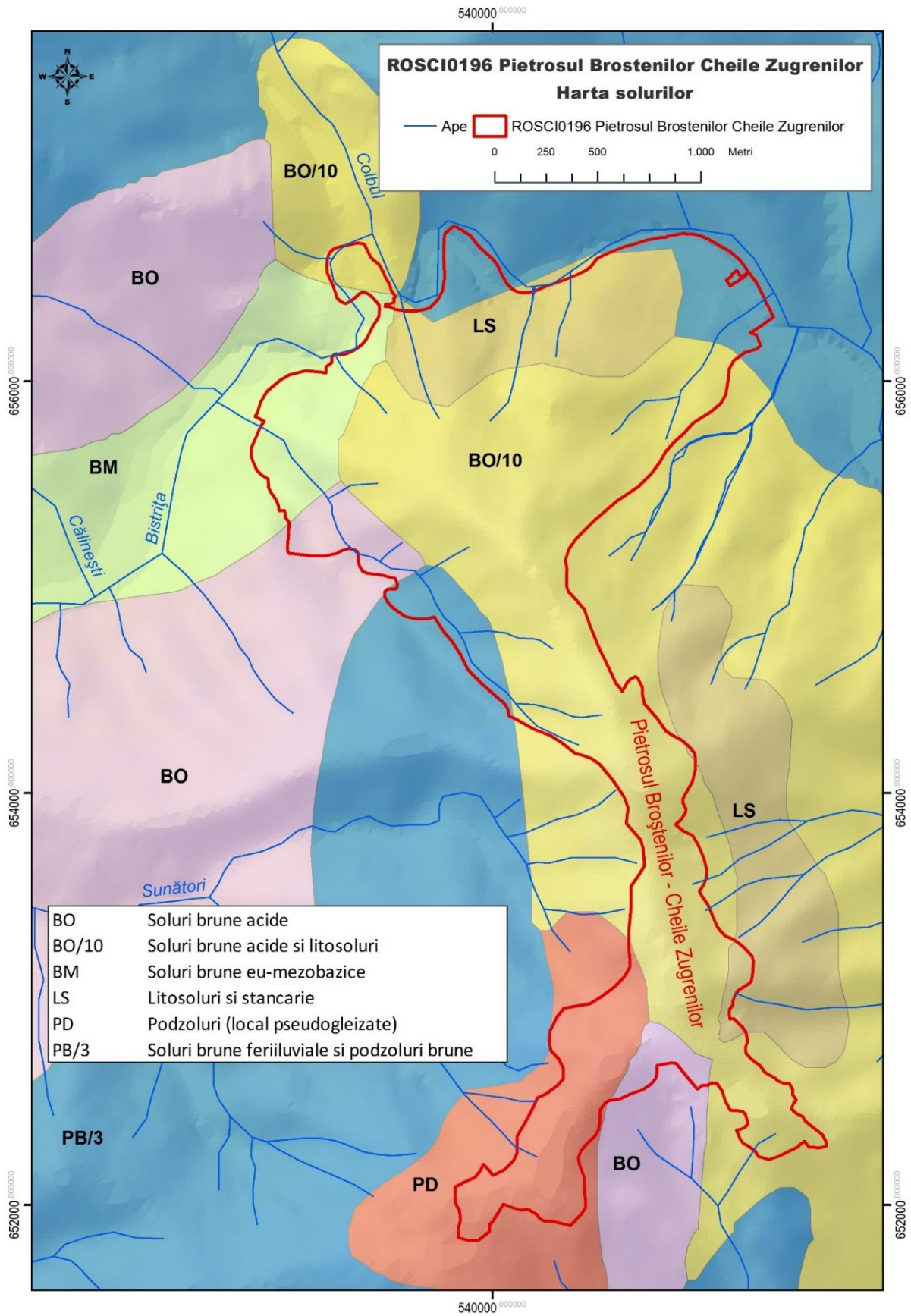






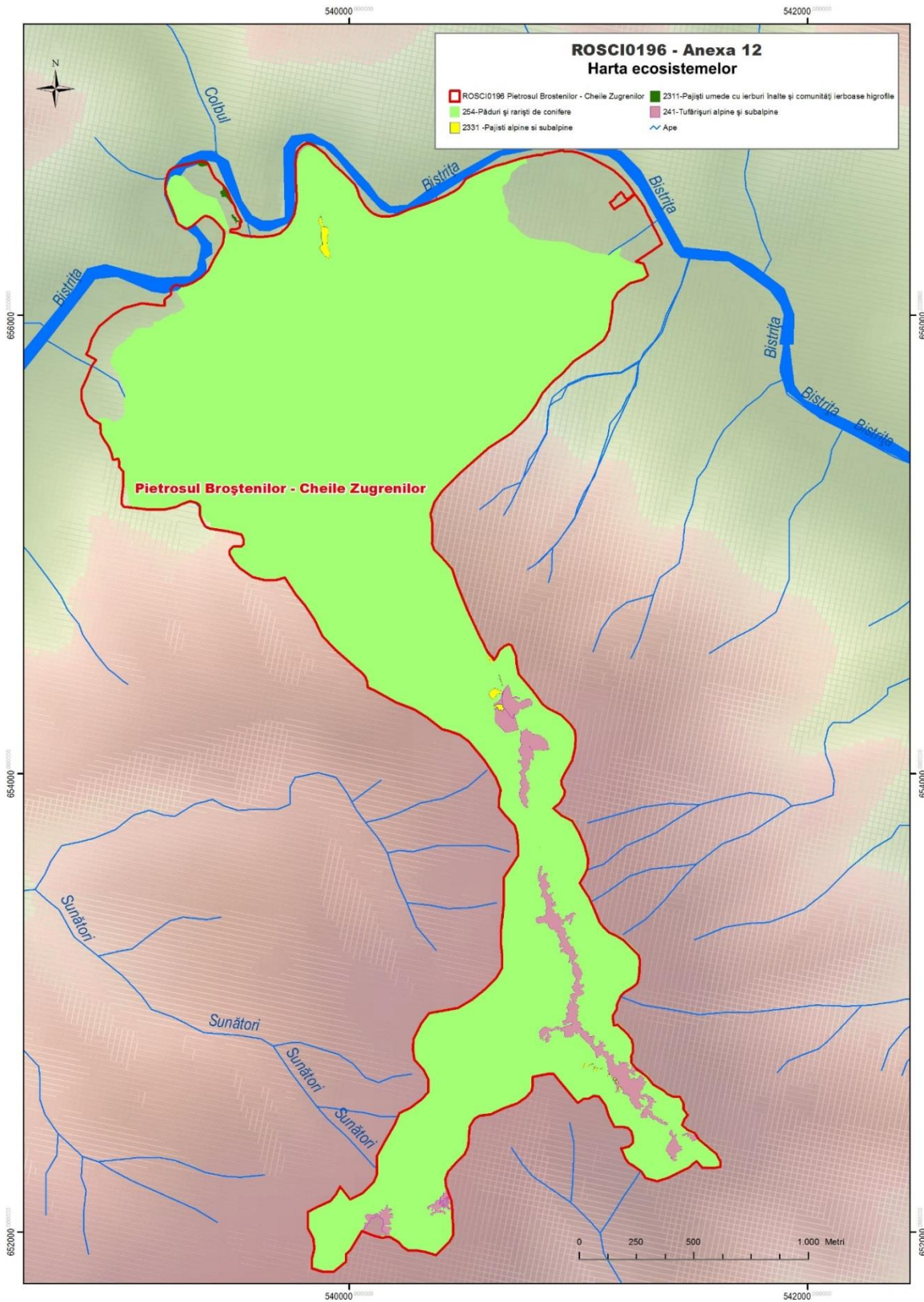


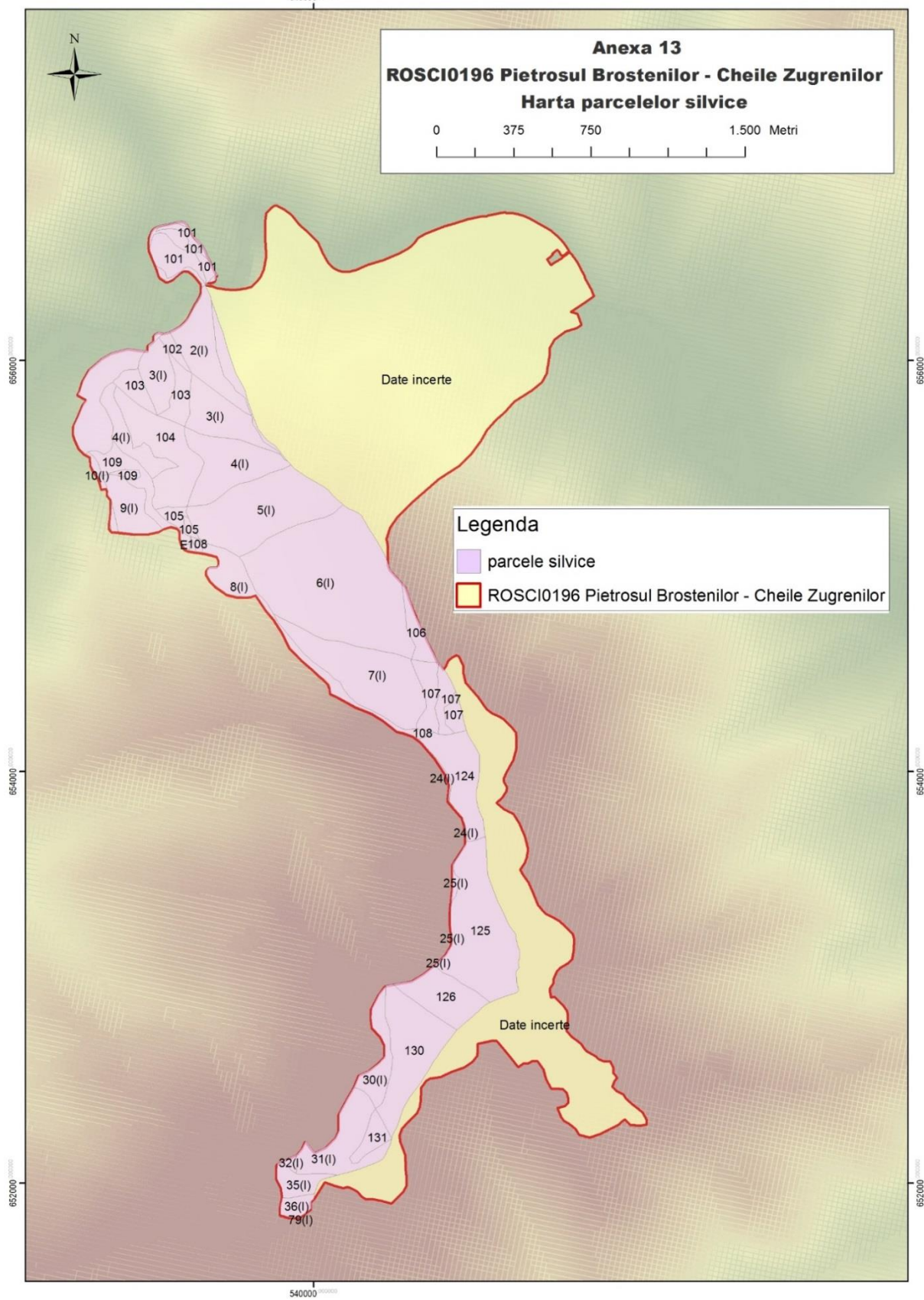
Anexa nr. 11 la Planul de management – Harta Solurilor



Anexa nr. 12 la Planul de management - Harta ecosistemelor

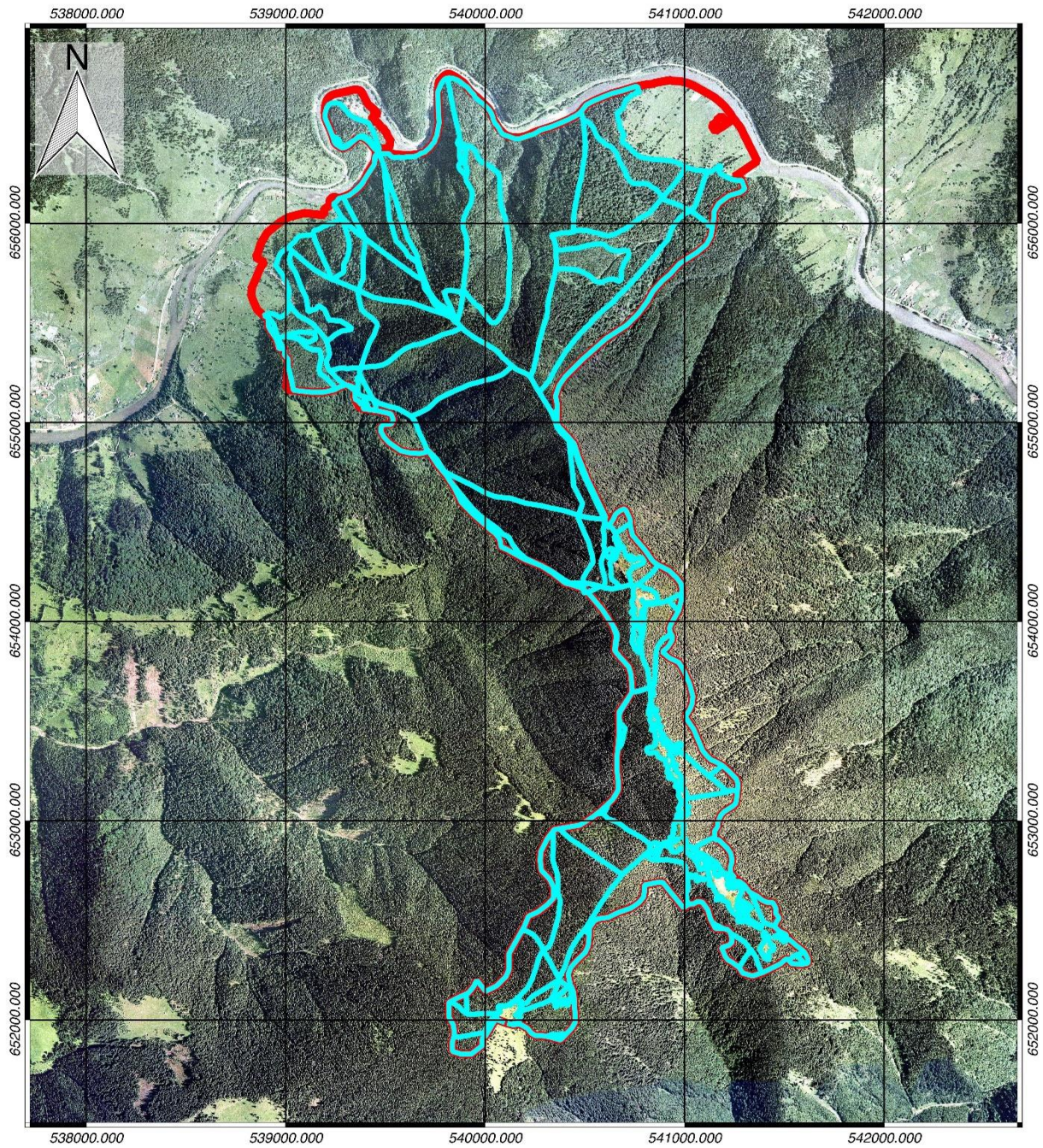








**Anexa 14**  
**Harta de distribuție a habitatului 9410 în cadrul ROSCI0196 Pietrosul Broștenilor-Cheile Zugrenilor**



Proiecție Stereografică 1970  
Plan de referință Marea Neagră  
ROMÂNIA

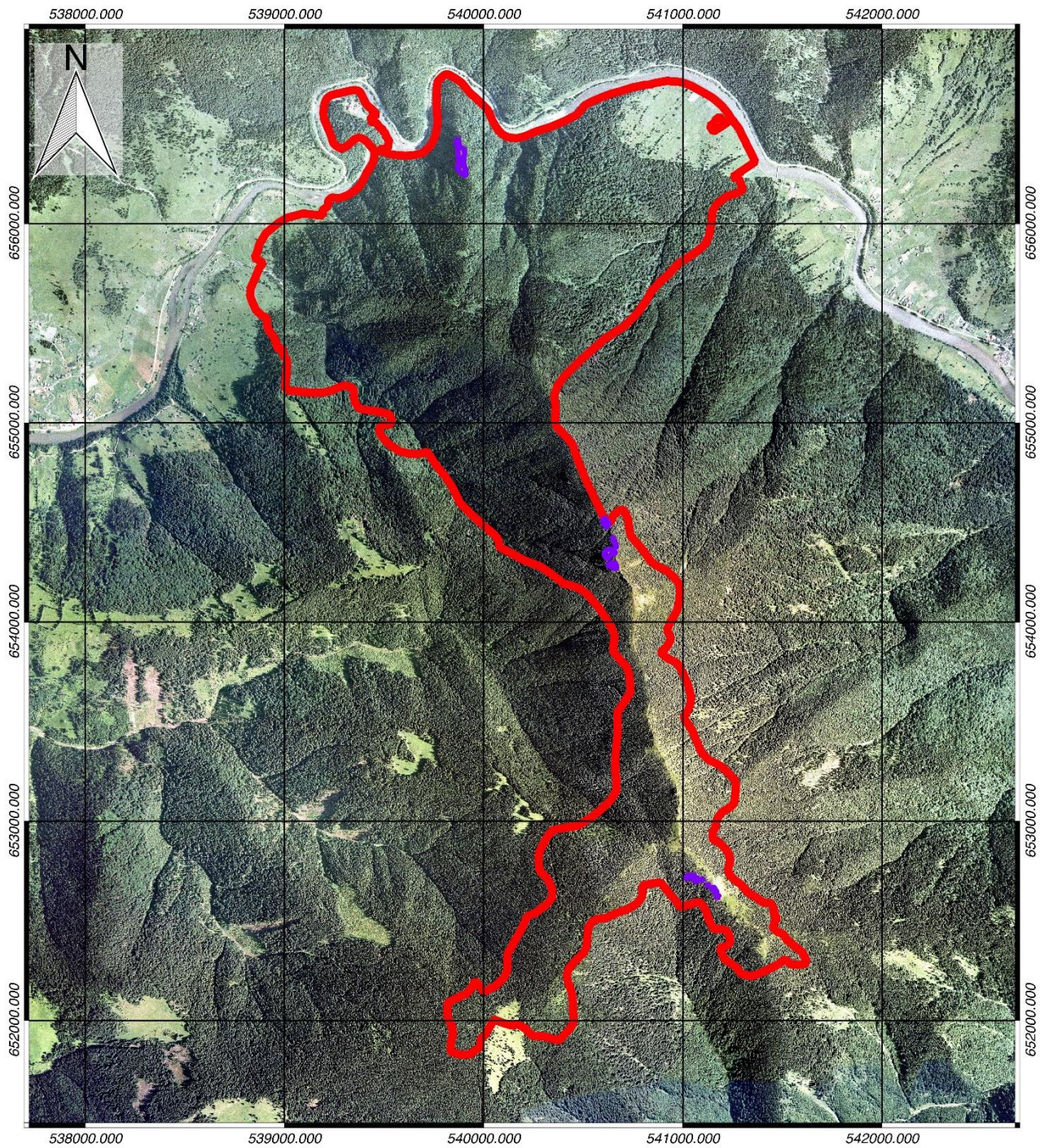
Scara 1:25000

**Legenda**

-  Limita ROSCI0196 Pietrosul Broștenilor – Cheile Zugrenilor
-  Habitatul 9410



**Anexa 14**  
**Harta de distribuție a habitatului 8220 în cadrul ROSCI0196 Pietrosul Broștenilor-Cheile Zugrenilor**



Proiecție Stereografică 1970  
Plan de referință Marea Neagră  
ROMÂNIA

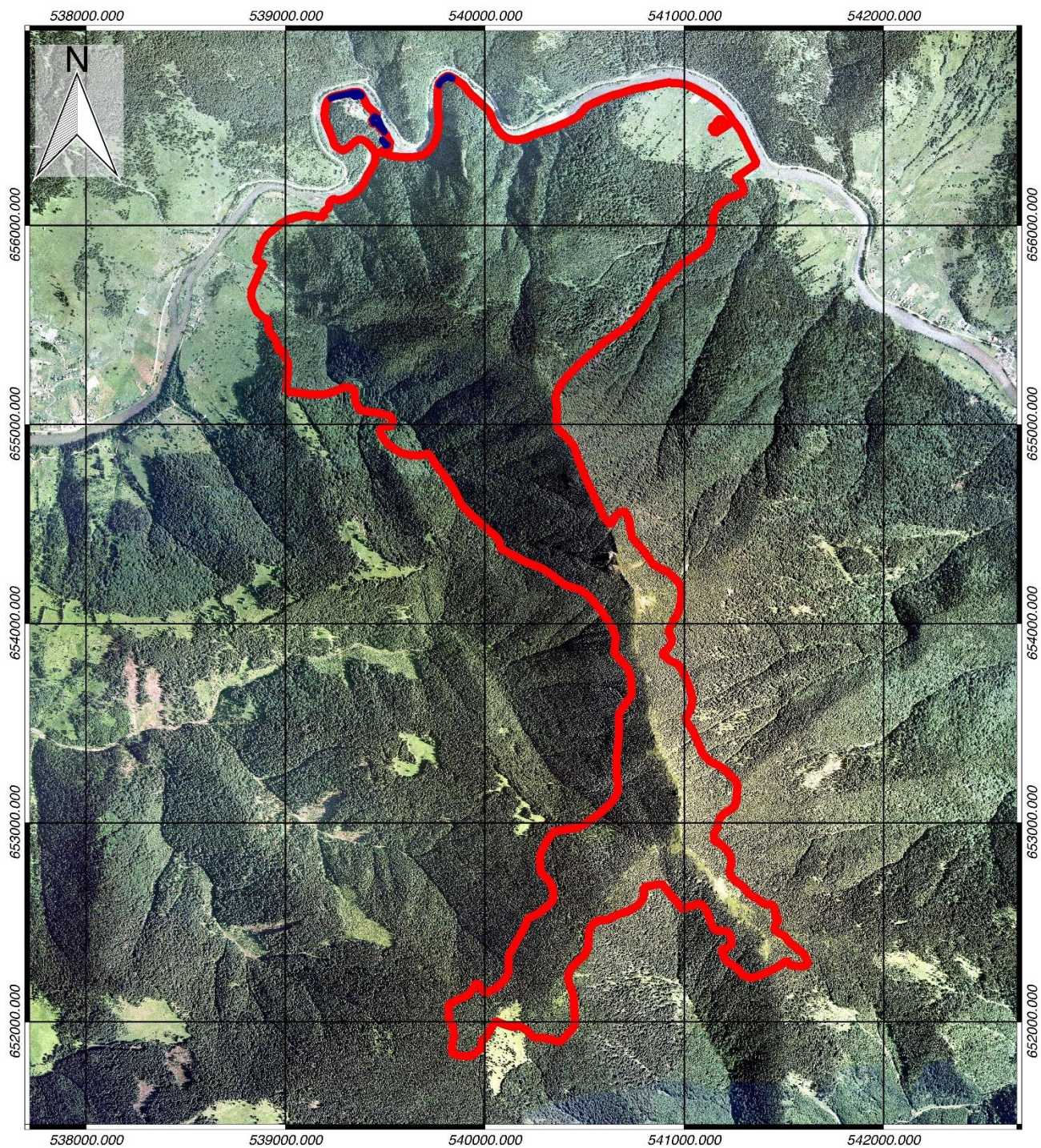
Scara 1:25000

**Legenda**

-  Limita ROSCI0196
-  Pietrosul Broștenilor – Cheile Zugrenilor
-  Habitatul 8220



**Anexa 14**  
**Harta de distribuție a habitatului 6430 în cadrul ROSCI0196 Pietrosul Broștenilor-Cheile Zugrenilor**



Proiecție Stereografică 1970  
Plan de referință Marea Neagră  
ROMÂNIA

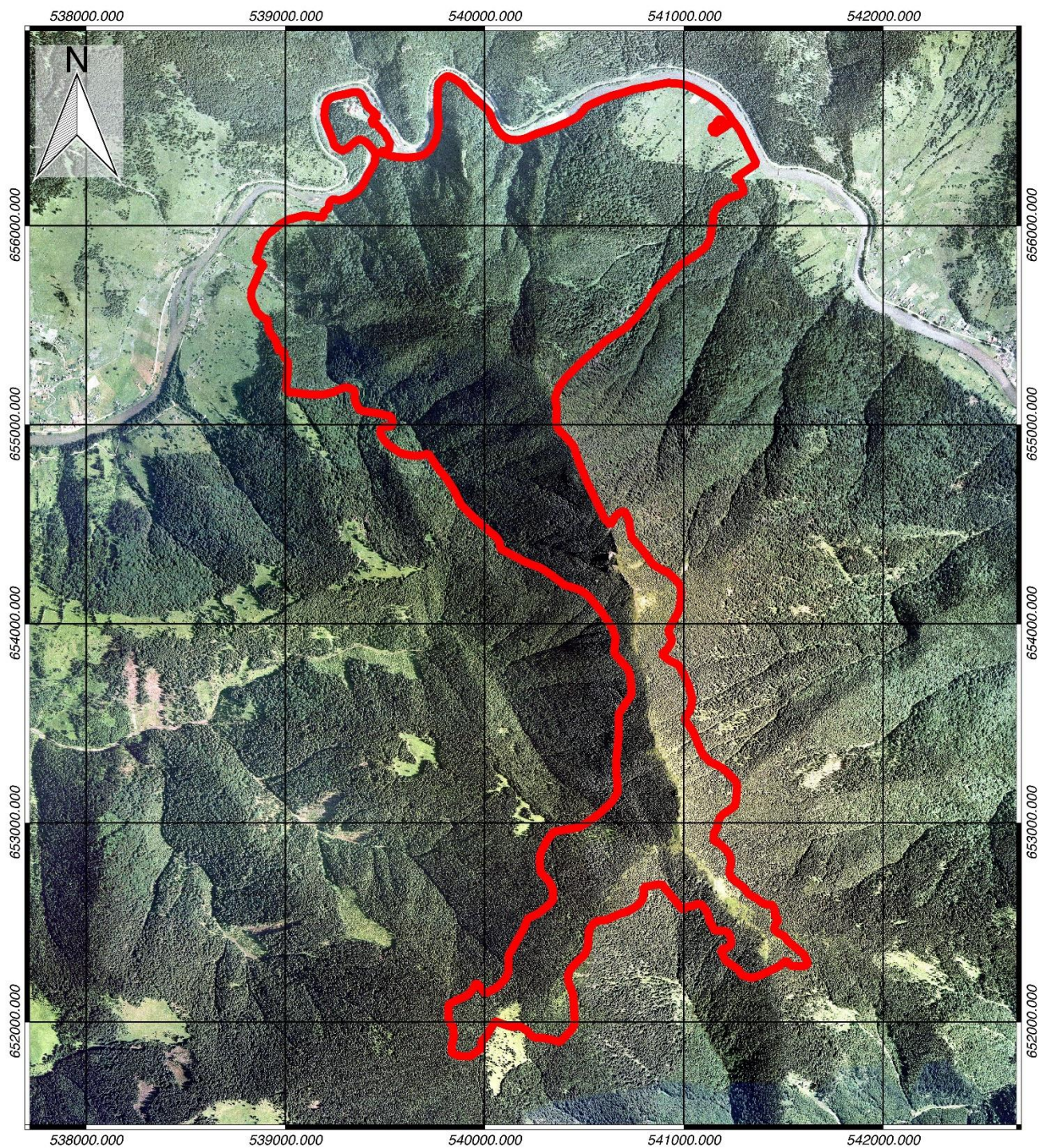
Scara 1:25000

**Legenda**

-  Limita ROSCI0196 Pietrosul Broștenilor – Cheile Zugrenilor
-  Habitatul 6430



**Anexa 14**  
**Harta de distribuție a habitatului 6150 în cadrul ROSCI0196 Pietrosul Broștenilor-Cheile Zugrenilor**



Proiecție Stereografică 1970  
Plan de referință Marea Neagră  
ROMANIA

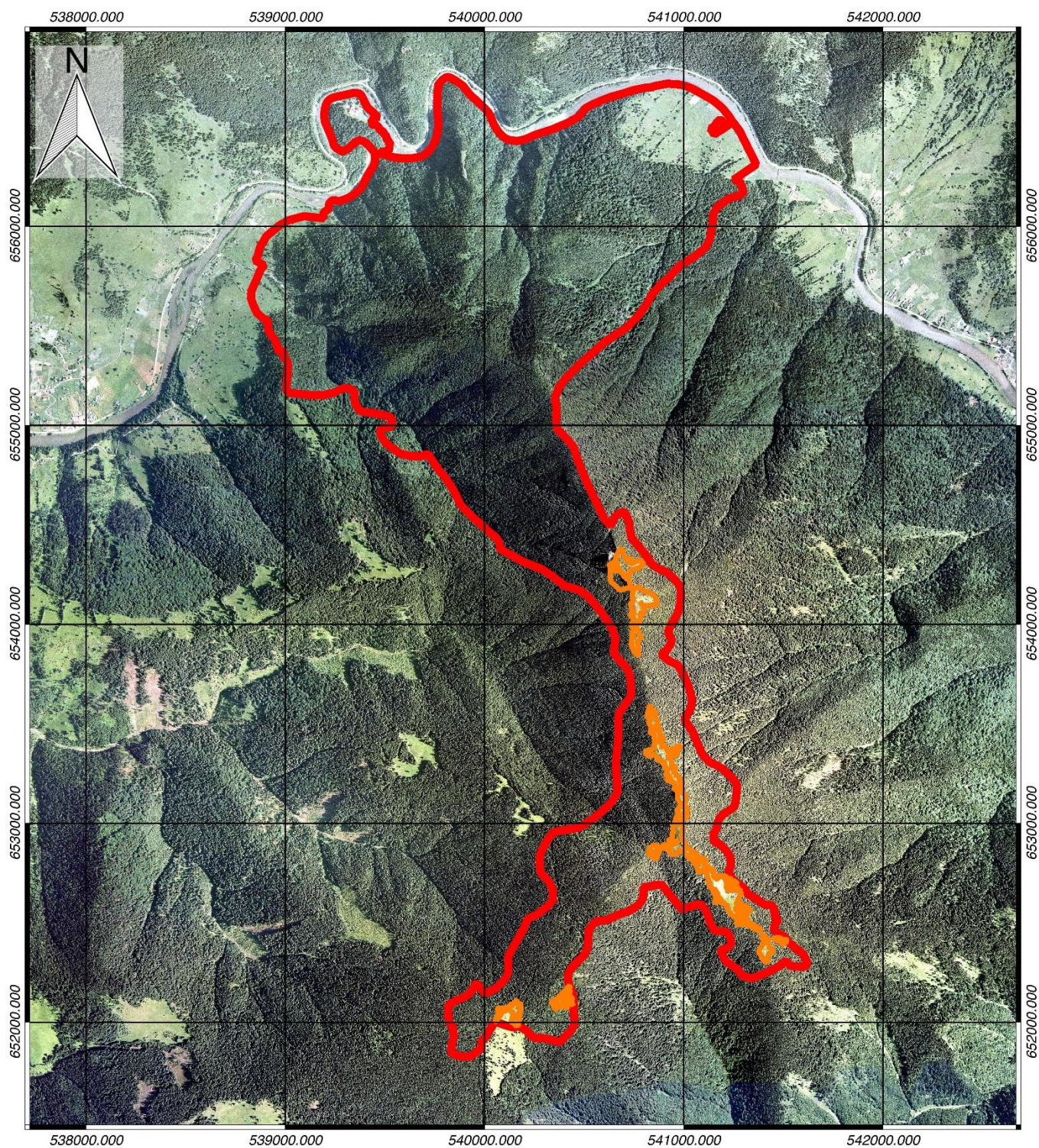
Scara 1:25000

**Legenda**

-  Limita ROSCI0196 Pietrosul Broștenilor – Cheile Zugrenilor
-  Habitatul 6150



**Anexa 14**  
**Harta de distribuție a habitatului 4060 în cadrul ROSCI0196 Pietrosul Broștenilor-Cheile Zugrenilor**



Proiecție Stereografică 1970  
Plan de referință Marea Neagră  
ROMÂNIA

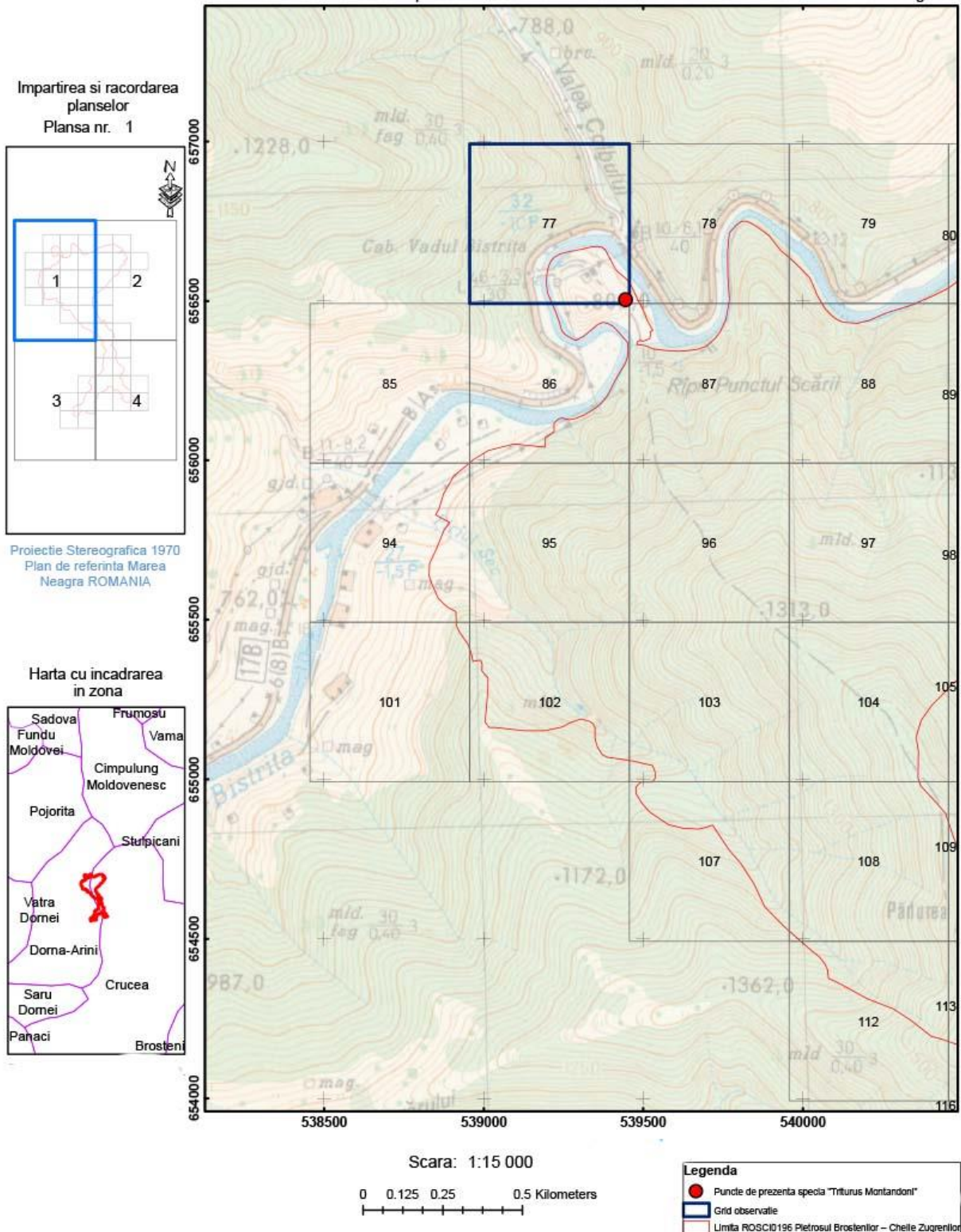
Scara 1:25000

**Legenda**

-  Limita ROSCI0196  
Pietrosul Broștenilor – Cheile  
Zugrenilor
-  Habitatul 4060

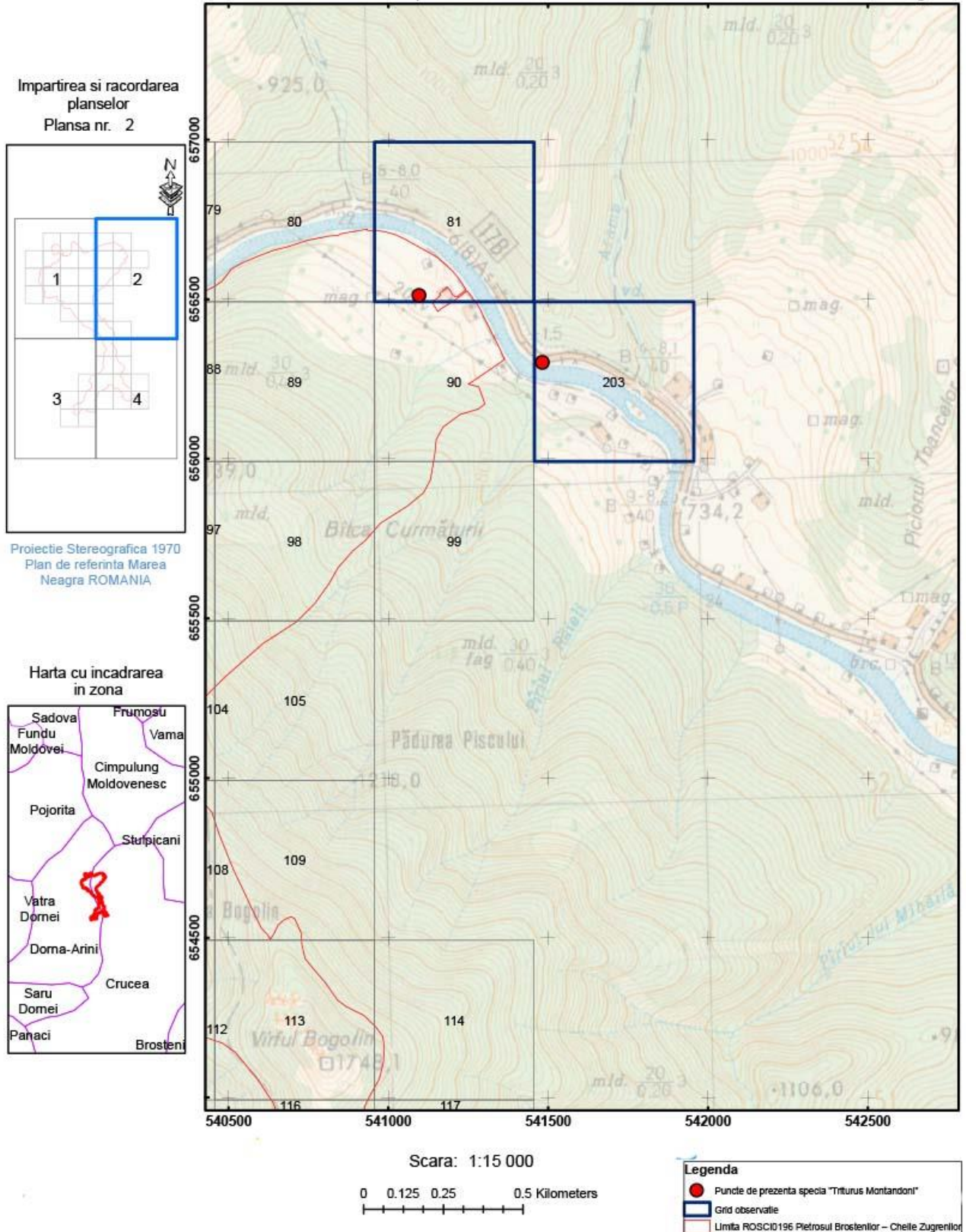


Anexa 15 Harta de distribuție a speciei "Triturus Montandoni" - ROSCI0196 Pietrosu Brostenilor - Cheile Zugrenilor



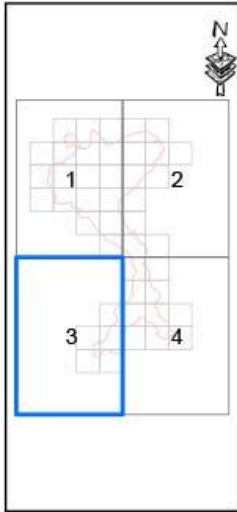


Anexa 15 Harta de distributie a speciei "Triturus Montandoni" - ROSCI0196 Pietrosu Brostenilor - Cheile Zugrenilor



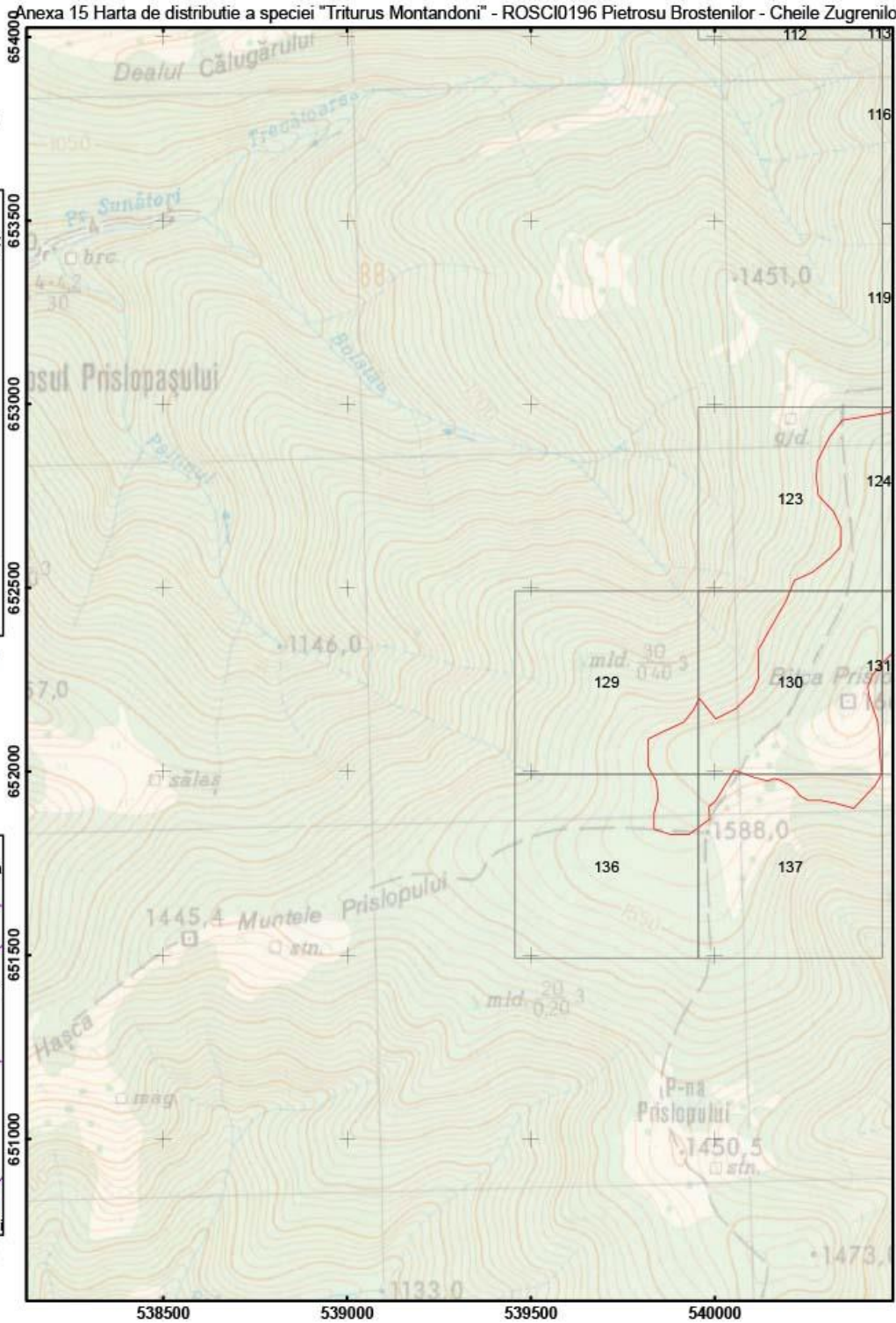
Anexa 15 Harta de distributie a speciei "Triturus Montandoni" - ROSCI0196 Pietrosu Brostenilor - Cheile Zugrenilor

Impartirea si racordarea  
planșelor  
Plansa nr. 3





Proiectie Stereografica 1970  
Plan de referinta Marea  
Neagra ROMANIA

Harta cu incadrarea  
in zona



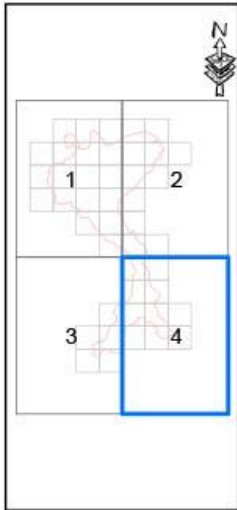
Scara: 1:15 000





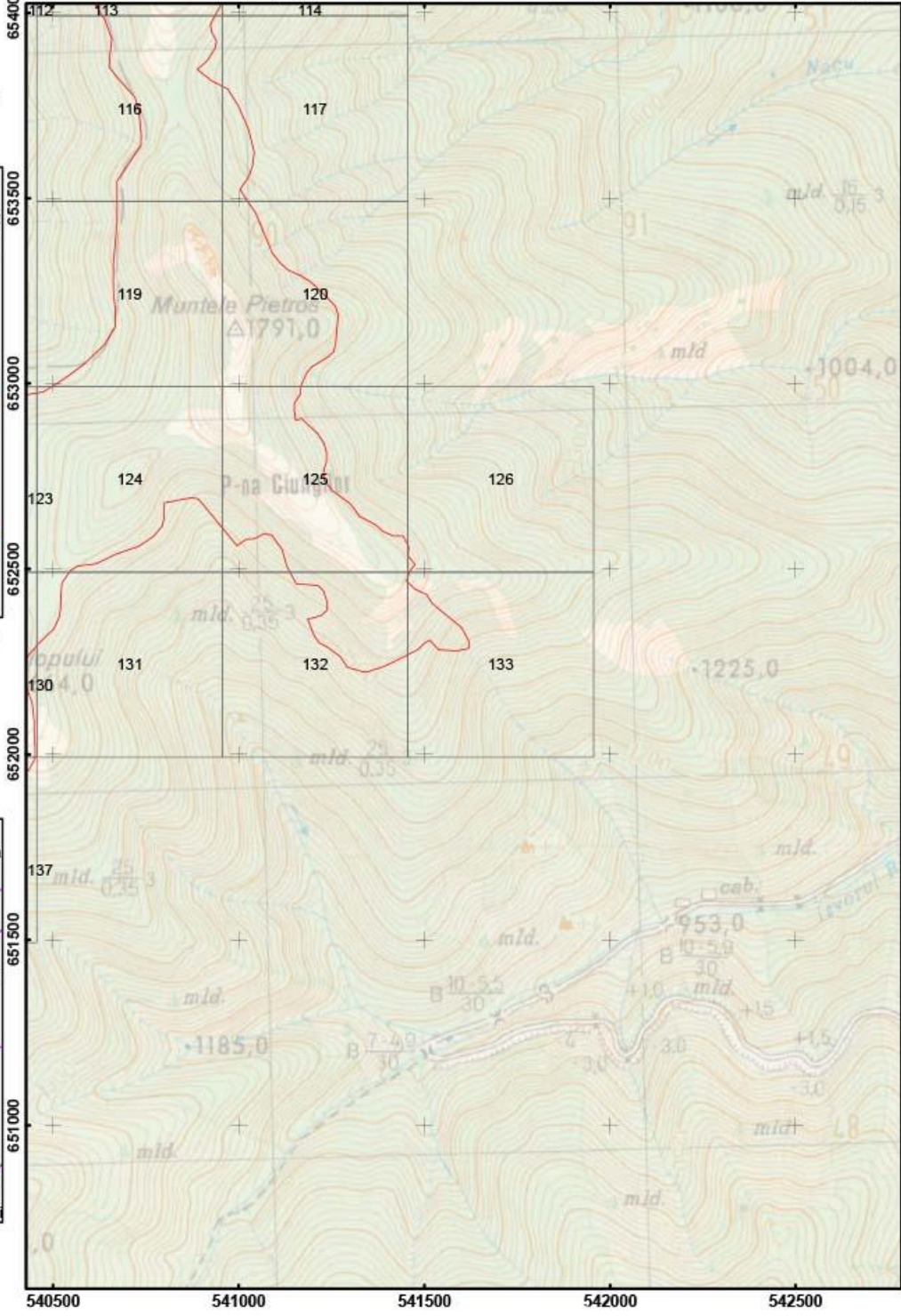
Anexa 15 Harta de distributie a speciei "Triturus Montandoni" - ROSCI0196 Pietrosu Brostenilor - Cheile Zugrenilor

Impartirea si racordarea  
planșelor  
Plansa nr. 4




Proiectie Stereografica 1970  
Plan de referinta Marea Neagra ROMANIA

Harta cu incadrarea  
in zona

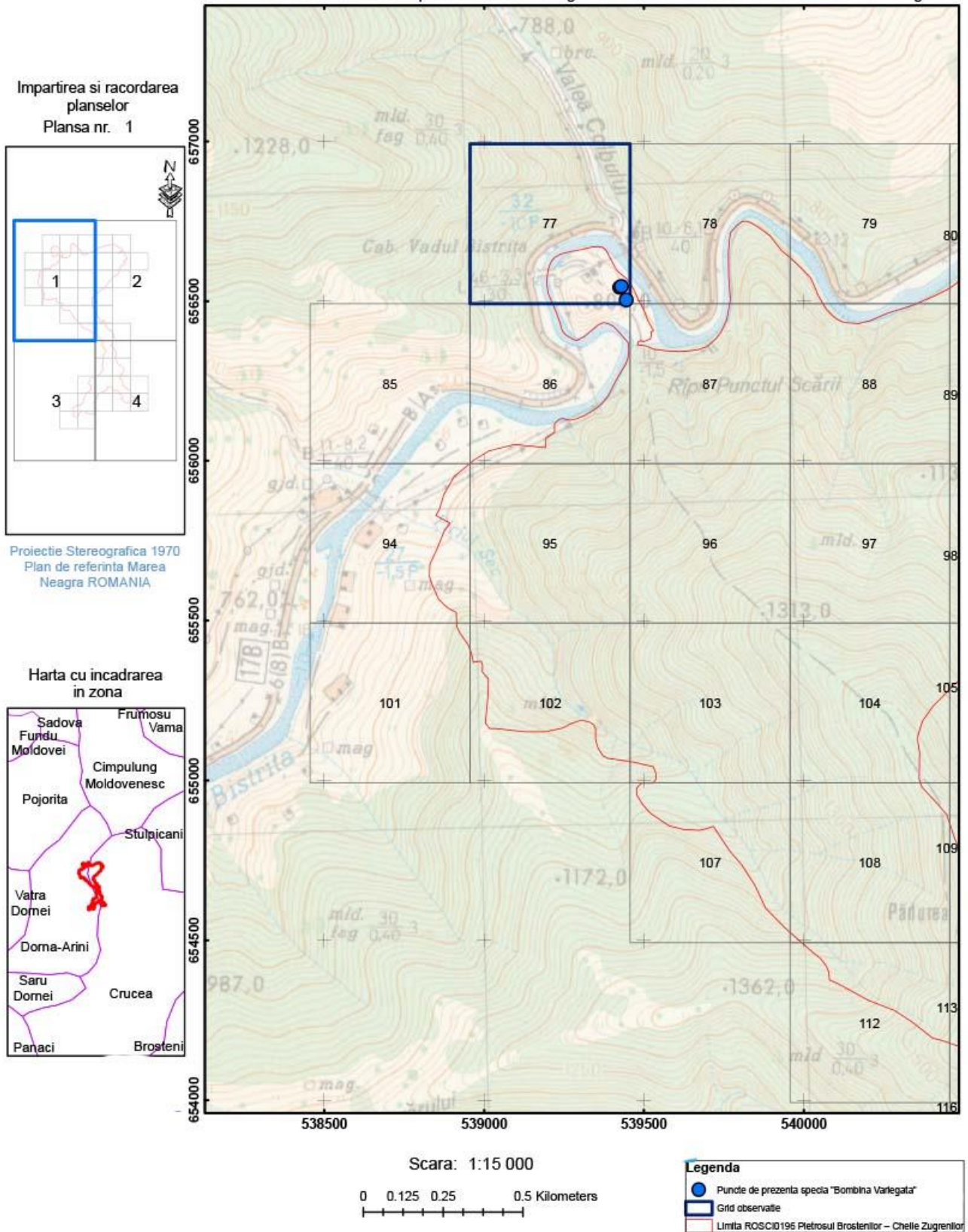


Scara: 1:15 000



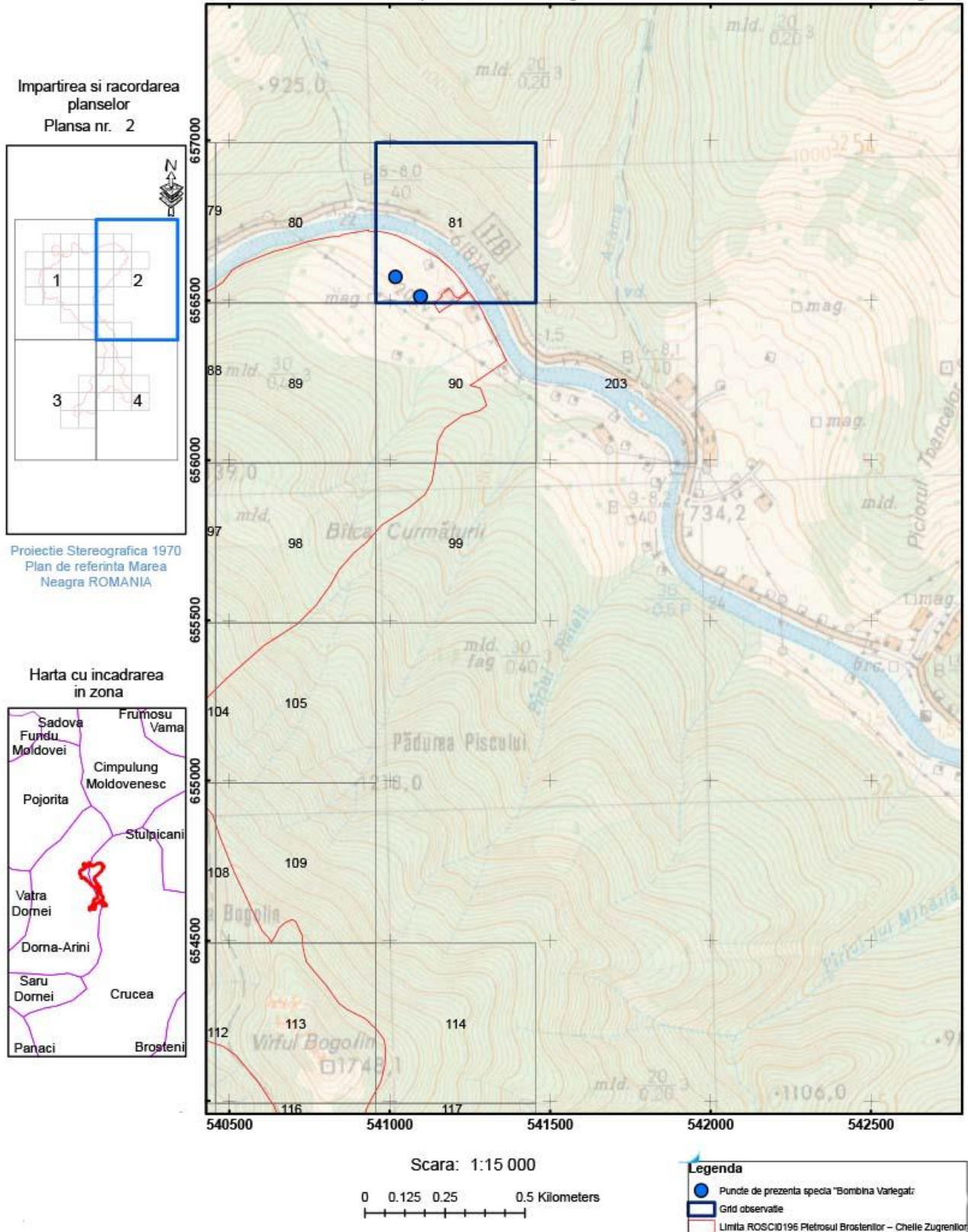


Anexa 15 Harta de distributie a speciei "Bombina Variegata" - ROSCI0196 Pietrosu Brostenilor - Cheile Zugrenilor





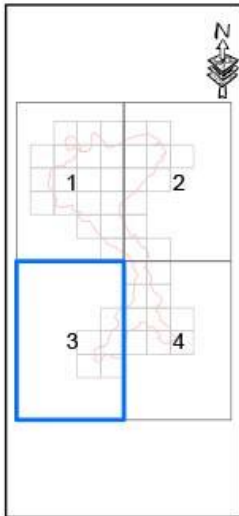
Anexa 15 Harta de distributie a speciei "Bombina Variegata" - ROSCI0196 Pietrosu Brostenilor - Cheile Zugrenilor





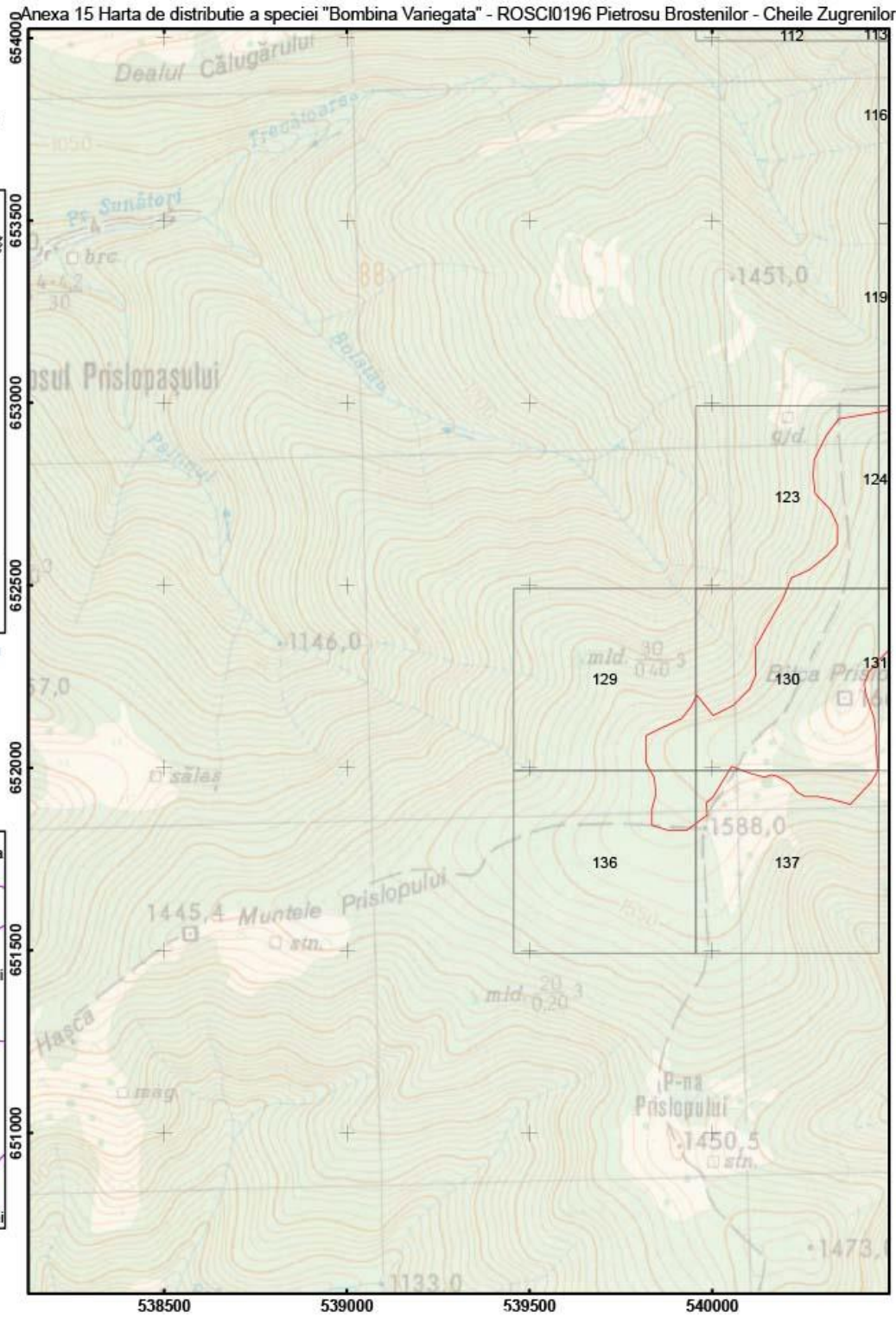
Anexa 15 Harta de distributie a speciei "Bombina Variegata" - ROSCI0196 Pietrosu Brostenilor - Cheile Zugrenilor

Impartirea si racordarea  
planselor  
Plansa nr. 3




Proiectie Stereografica 1970  
Plan de referinta Marea  
Neagra ROMANIA

Harta cu incadrarea  
in zona



Scara: 1:15 000



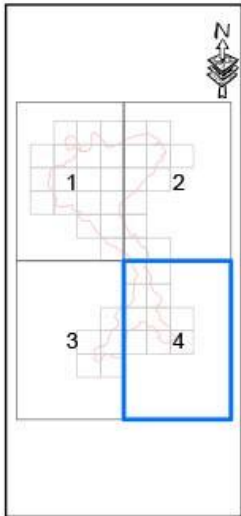
Legenda

- Puncte de prezenta specia "Bombina Variegata"
- Grd observatie
- Limita ROSCI0196 Pietrosul Brostenilor - Cheile Zugrenilor



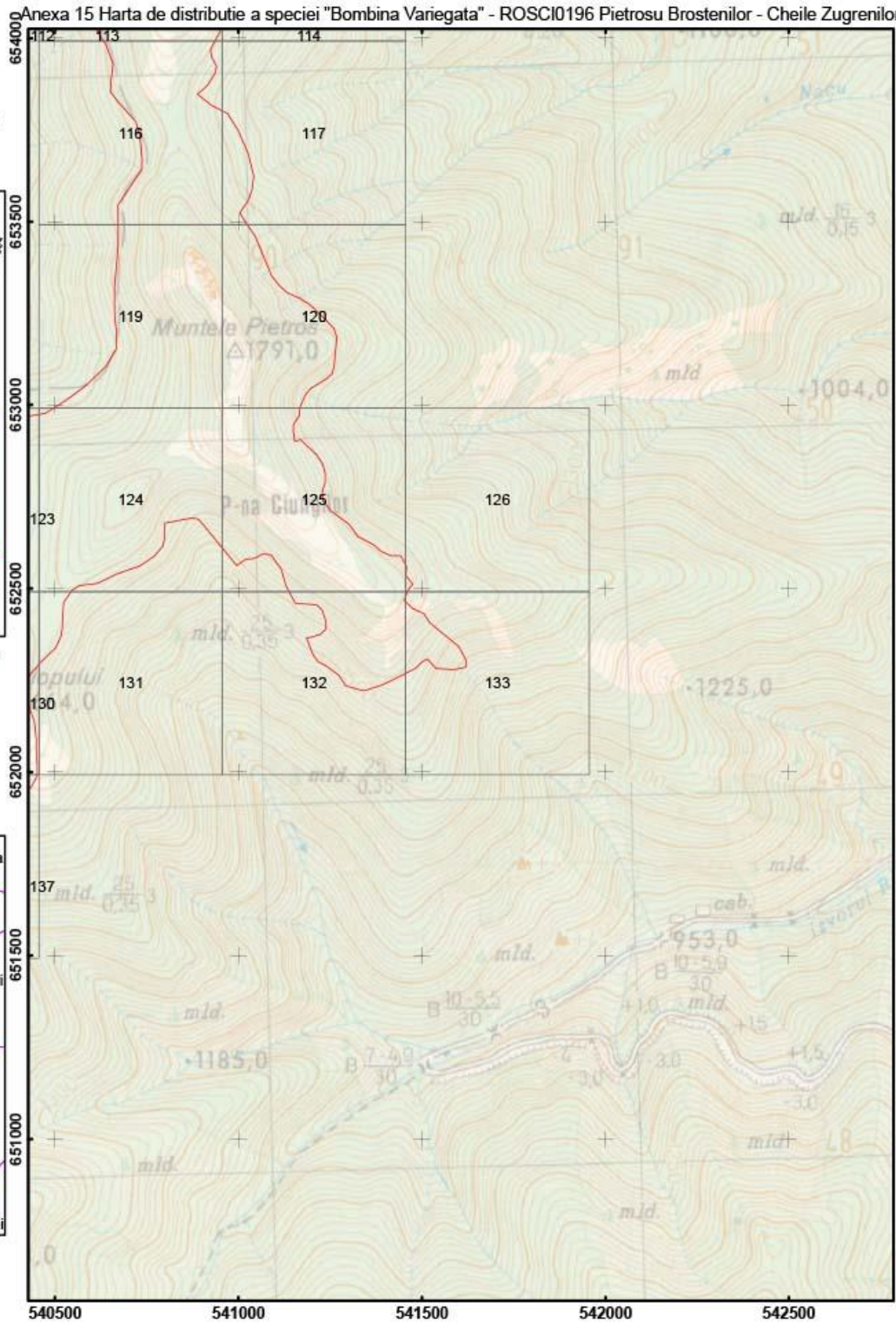
Anexa 15 Harta de distributie a speciei "Bombina Variegata" - ROSCI0196 Pietrosu Brostenilor - Cheile Zugrenilor

Impartirea si racordarea  
planselor  
Plansa nr. 4




Proiectie Stereografica 1970  
Plan de referinta Marea  
Neagra ROMANIA

Harta cu incadrarea  
in zona



Scara: 1:15 000



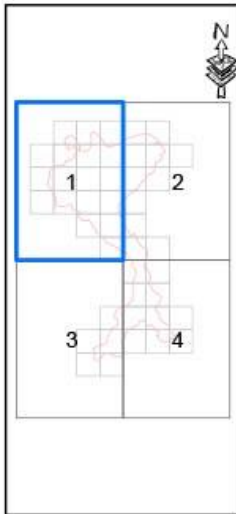
Legenda

- Puncte de prezenta specia "Bombina Variegata"
- Grid observatie
- Limita ROSCI0196 Pietrosul Brostenilor - Cheile Zugrenilor



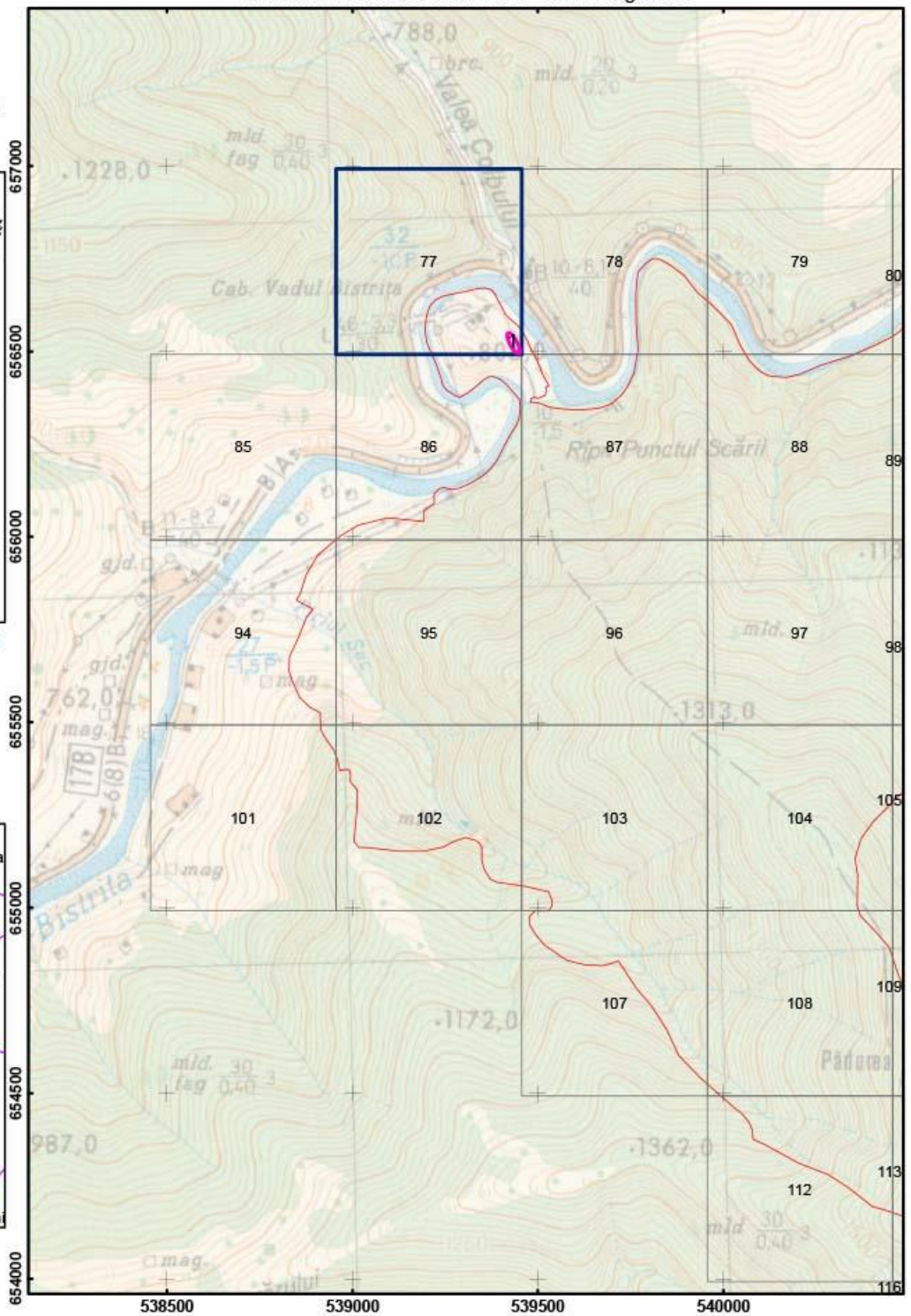
Anexa 15 Harta distributie habitat favorabil pentru specia "Triturus cristatus" - ROSCI0196 Pietrosu Brostenilor - Cheile Zugrenilor

Impartirea si racordarea planșelor  
Plansa nr. 1



Proiecție Stereografică 1970  
Plan de referință Marea Neagră ROMANIA

Harta cu încadrarea în zona



Scara: 1:15 000



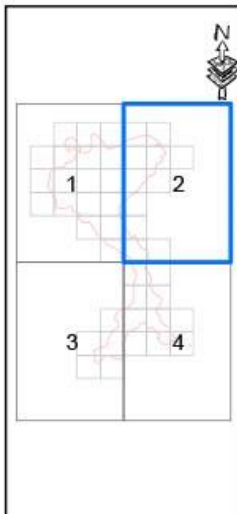
Legenda

- Zone de habitat potențial specie "Triturus cristatus"
- Grid observație
- Limita ROSCI0196 Pietrosul Brostenilor - Cheile Zugrenilor



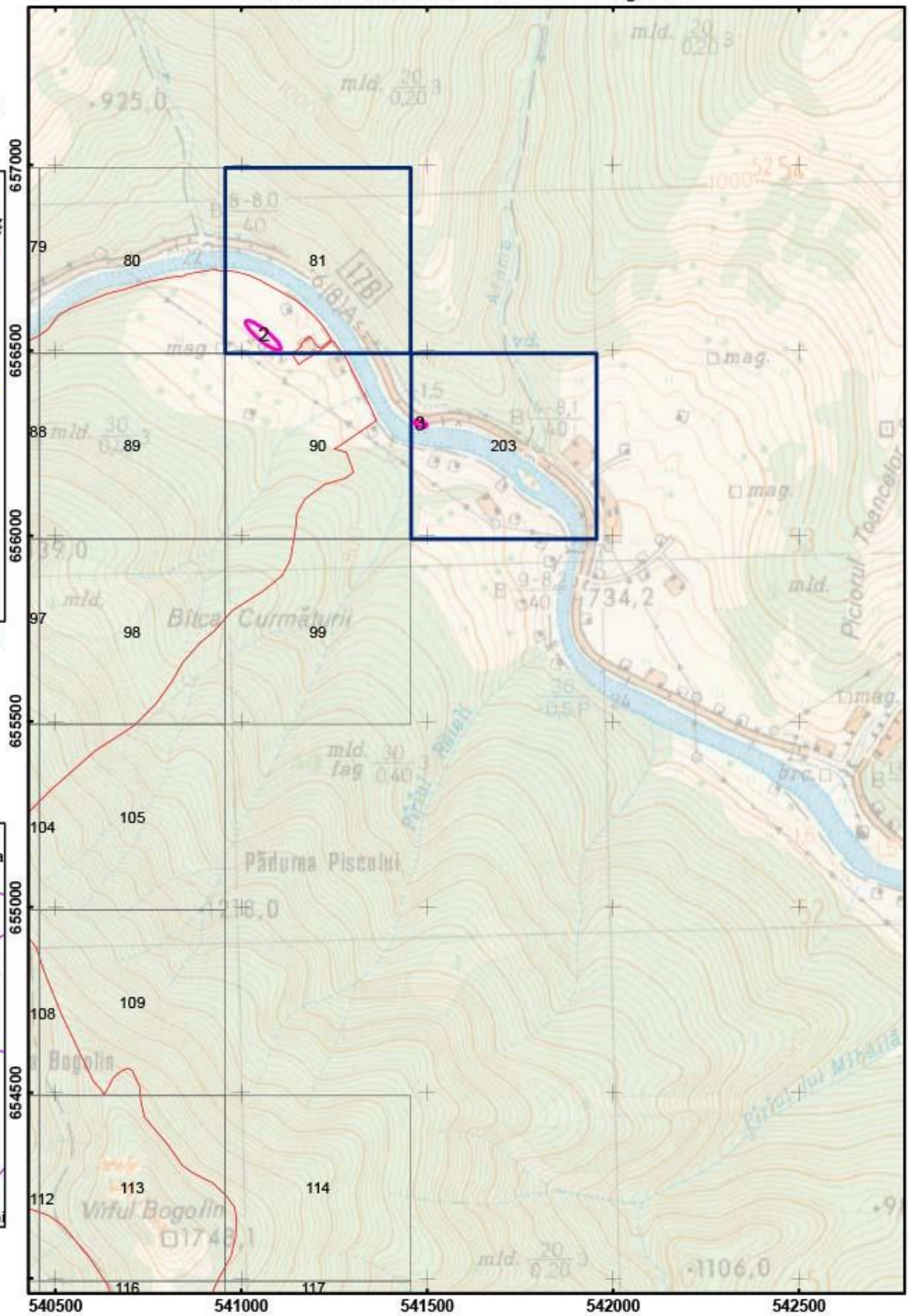
Anexa 15 Harta distributie habitat favorabil pentru specia "Triturus cristatus" -  
ROSCIO196 Pietrosu Brostenilor - Cheile Zugrenilor

Impartirea si racordarea  
planselor  
Plansa nr. 2




Proiectie Stereografica 1970  
Plan de referinta Marea  
Neagra ROMANIA

Harta cu incadrarea  
in zona



Scara: 1:15 000



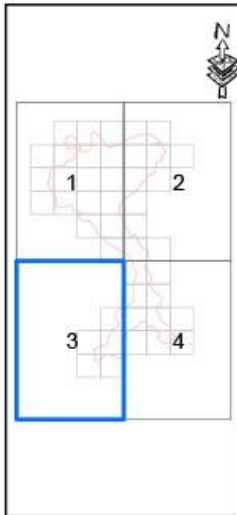
Legenda

- Zone de habitat potential specia "Triturus Cristatus"
- Grid observatie
- Limita ROSCIO196 Pietrosul Brostenilor - Cheile Zugrenilor



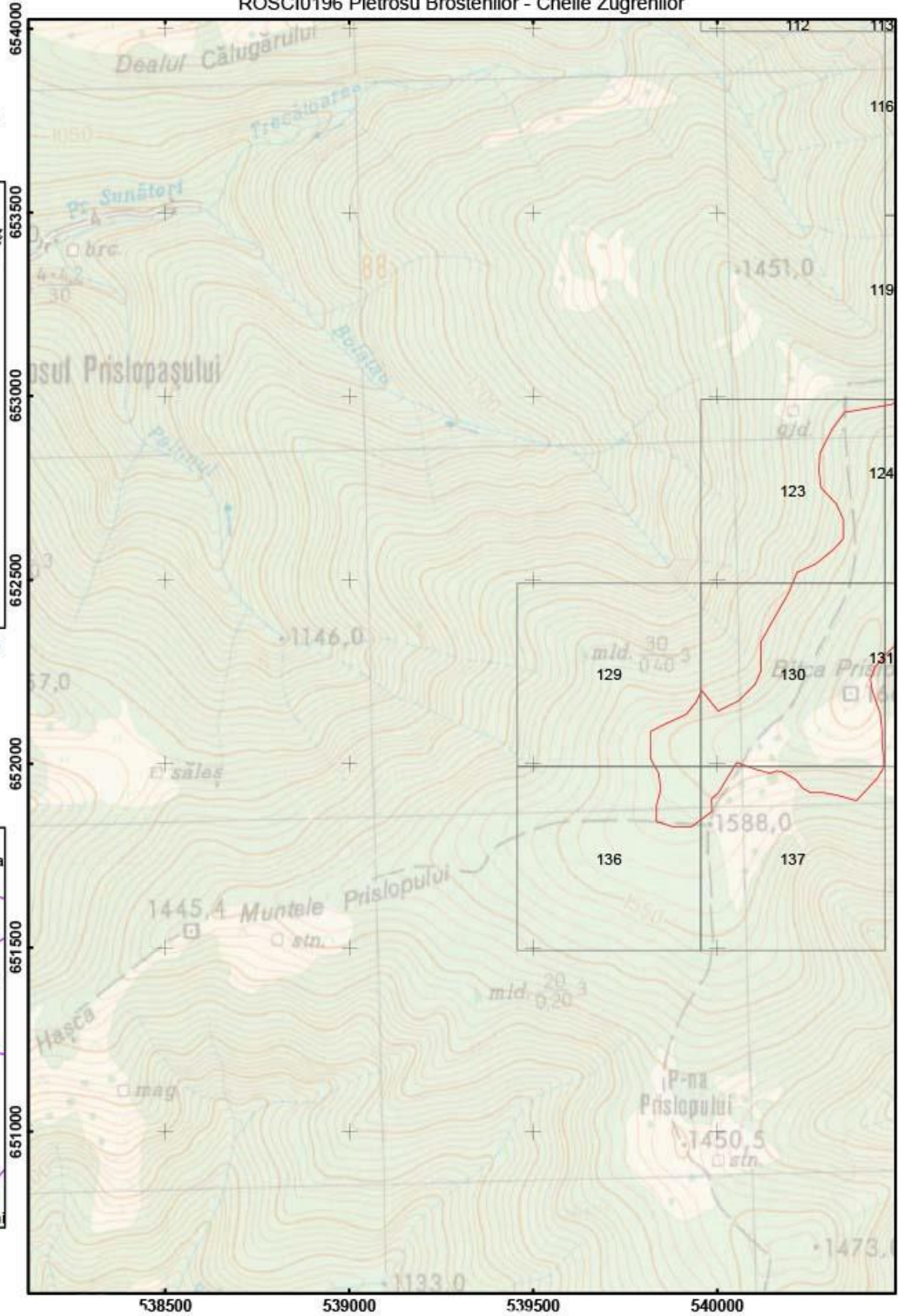
Anexa 15 Harta distributie habitat favorabil pentru specia "Triturus cristatus" -  
ROSCI0196 Pietrosu Brostenilor - Cheile Zugrenilor

Impartirea si racordarea  
planselor  
Plansa nr. 3




Proiectie Stereografica 1970  
Plan de referinta Marea  
Neagra ROMANIA

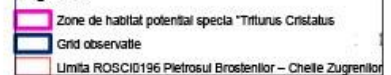
Harta cu incadrarea  
in zona



Scara: 1:15 000



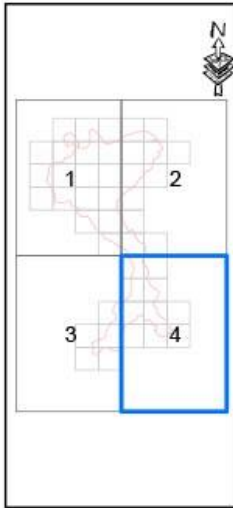
Legenda





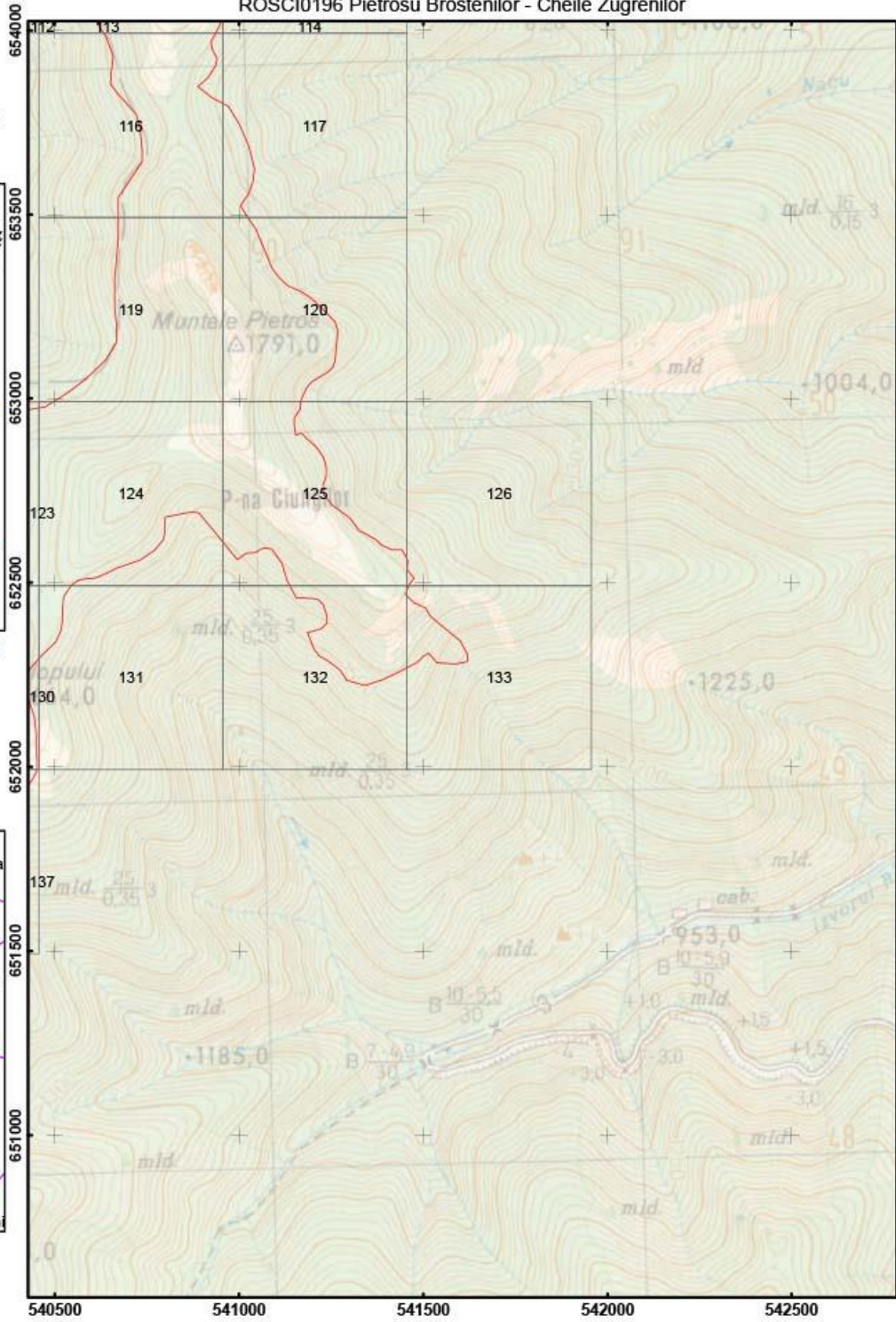
Anexa 15 Harta distributie habitat favorabil pentru specia "Triturus cristatus"  
ROSCI0196 Pietrosu Brostenilor - Cheile Zugrenilor

Impartirea si racordarea  
planșelor  
Plansa nr. 4



Proiectie Stereografica 1970  
Plan de referinta Marea Neagra ROMANIA

Harta cu incadrarea  
in zona



Scara: 1:15 000



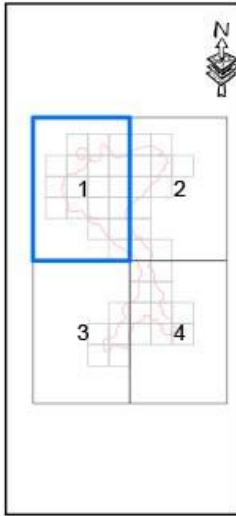
Legenda

- Zone de habitat potential specia "Triturus cristatus"
- Grnd observatie
- Limita ROSCI0196 Pietrosul Brostenilor - Cheile Zugrenilor



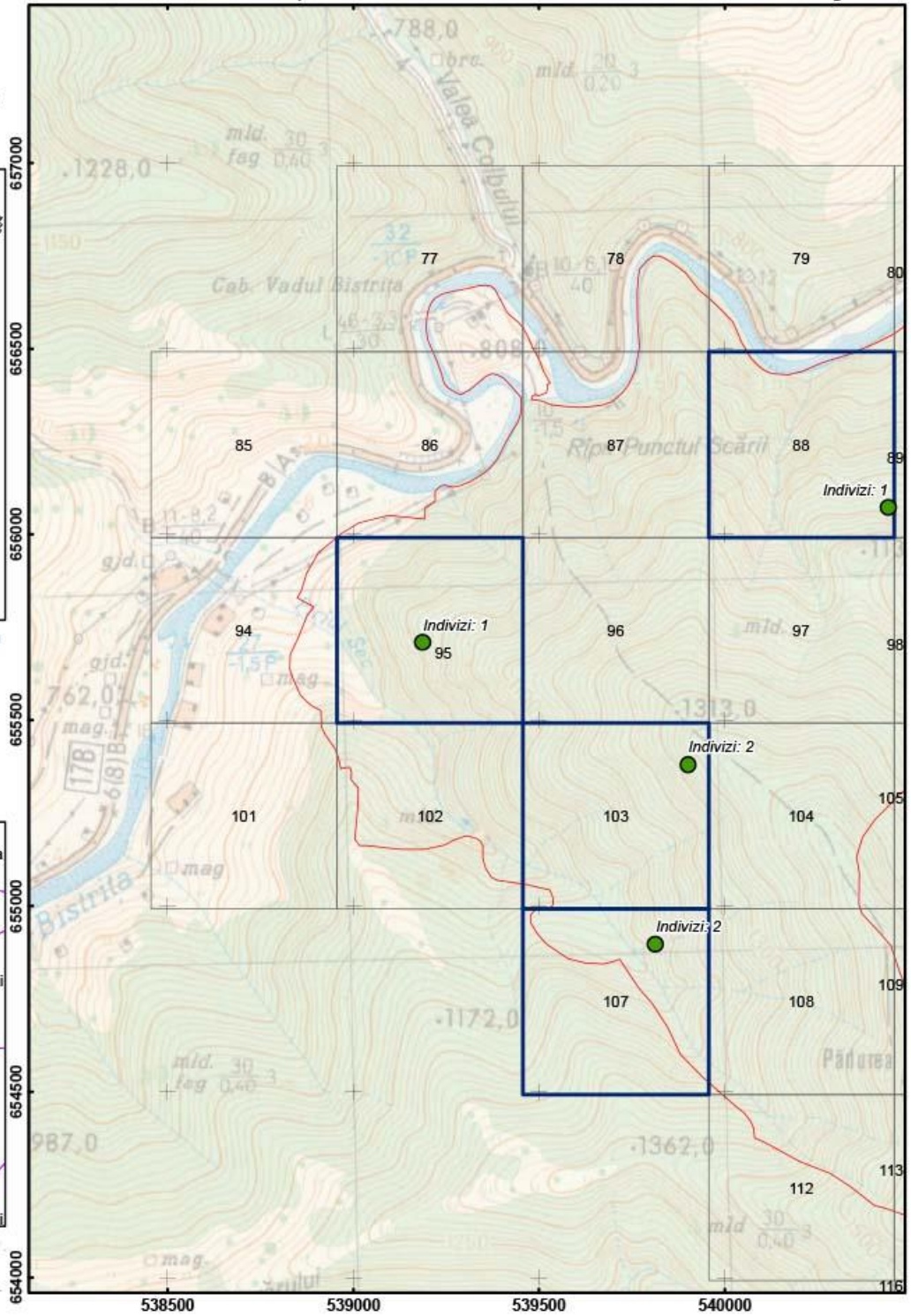
Anexa 15 Harta de distributie a speciei "Ursus Arctos" - ROSCI 0196 Pietrosul Brostenilor - Cheile Zugrenilor

Impartirea si racordarea  
planșelor  
Plansa nr. 1



Proiectie Stereografica 1970  
Plan de referinta Marea  
Neagra ROMANIA

Harta cu incadrarea  
in zona



Scara: 1:15 000

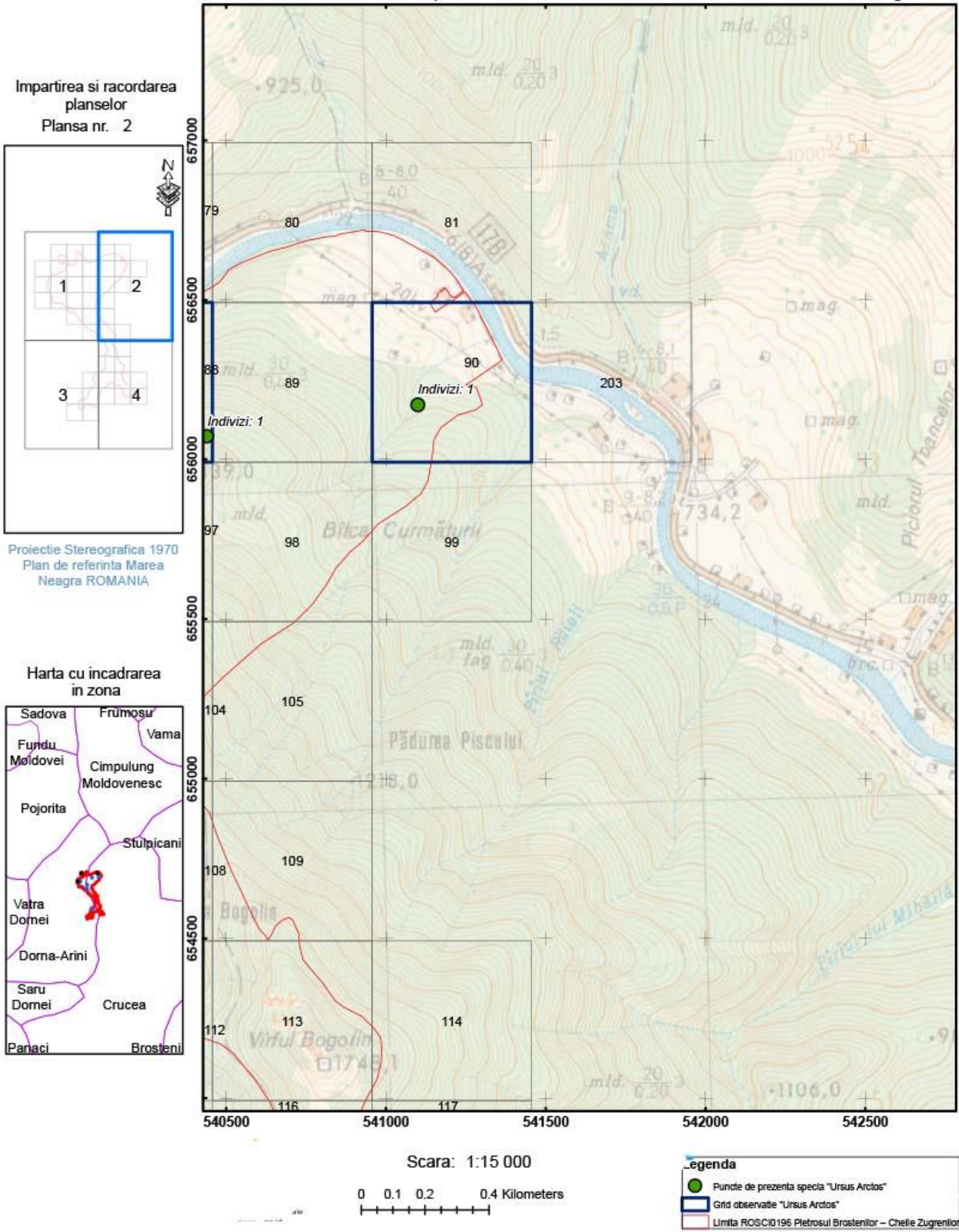


Legenda

- Puncte de prezenta specia "Ursus Arctos"
- Grid observatie "Ursus Arctos"
- Limita ROSCI 0196 Pietrosul Brostenilor - Cheile Zugrenilor



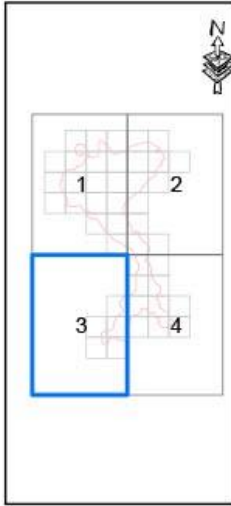
Anexa 15 Harta de distributie a speciei "Ursus Arctos" - ROSCI 0196 Pietrosul Brostenilor - Cheile Zugrenilor





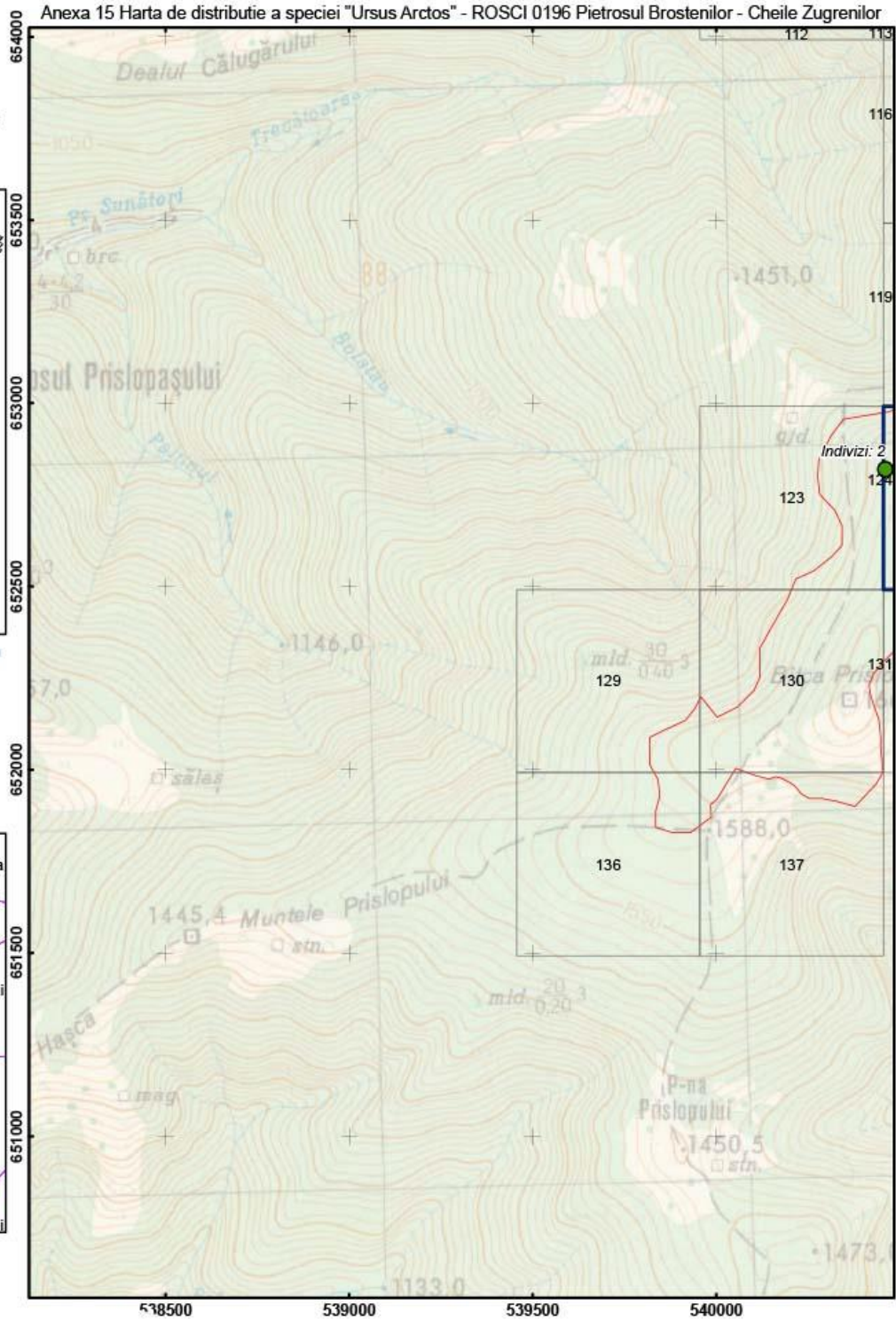
Anexa 15 Harta de distributie a speciei "Ursus Arctos" - ROSCI 0196 Pietrosul Brostenilor - Cheile Zugrenilor

Impartirea si racordarea  
planșelor  
Plansa nr. 3




Proiecție Stereografică 1970  
Plan de referință Marea  
Neagră ROMANIA

Harta cu încadrarea  
în zonă



Scara: 1:15 000



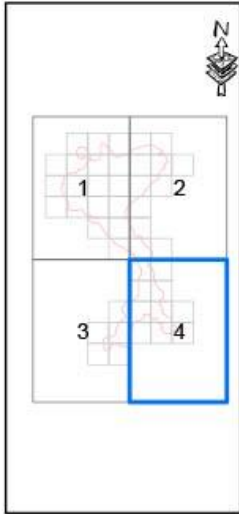
Legenda

- Puncte de prezență specia "Ursus Arctos"
- Grid observat "Ursus Arctos"
- Limita ROSCI 0196 Pietrosul Brostenilor - Cheile Zugrenilor



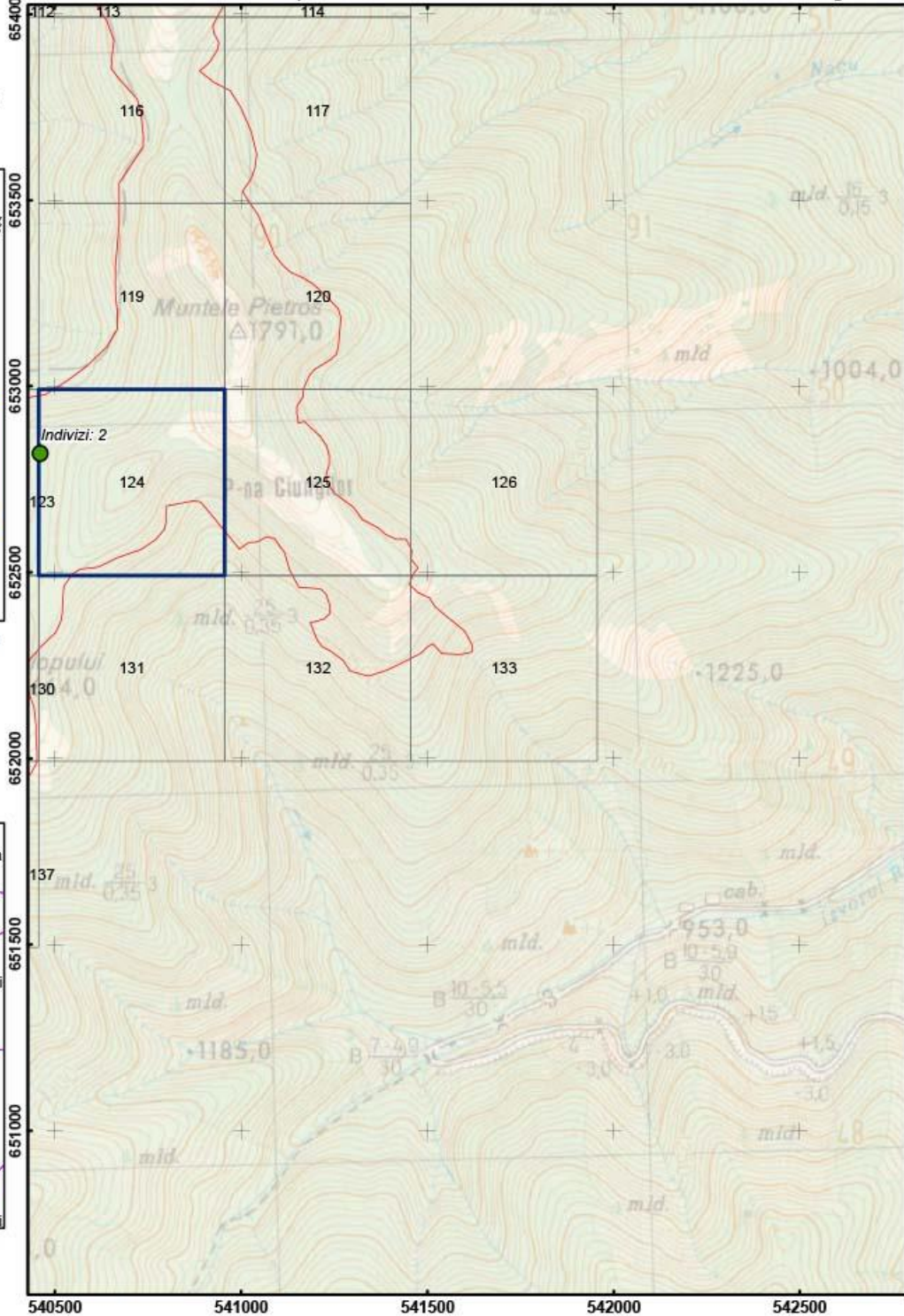
Anexa 15 Harta de distributie a speciei "Ursus Arctos" - ROSCI 0196 Pietrosul Brostenilor - Cheile Zugrenilor

Impartirea si racordarea  
planselor  
Plansa nr. 4




Proiectie Stereografica 1970  
Plan de referinta Marea  
Neagra ROMANIA

Harta cu incadrarea  
in zona



Scara: 1:15 000

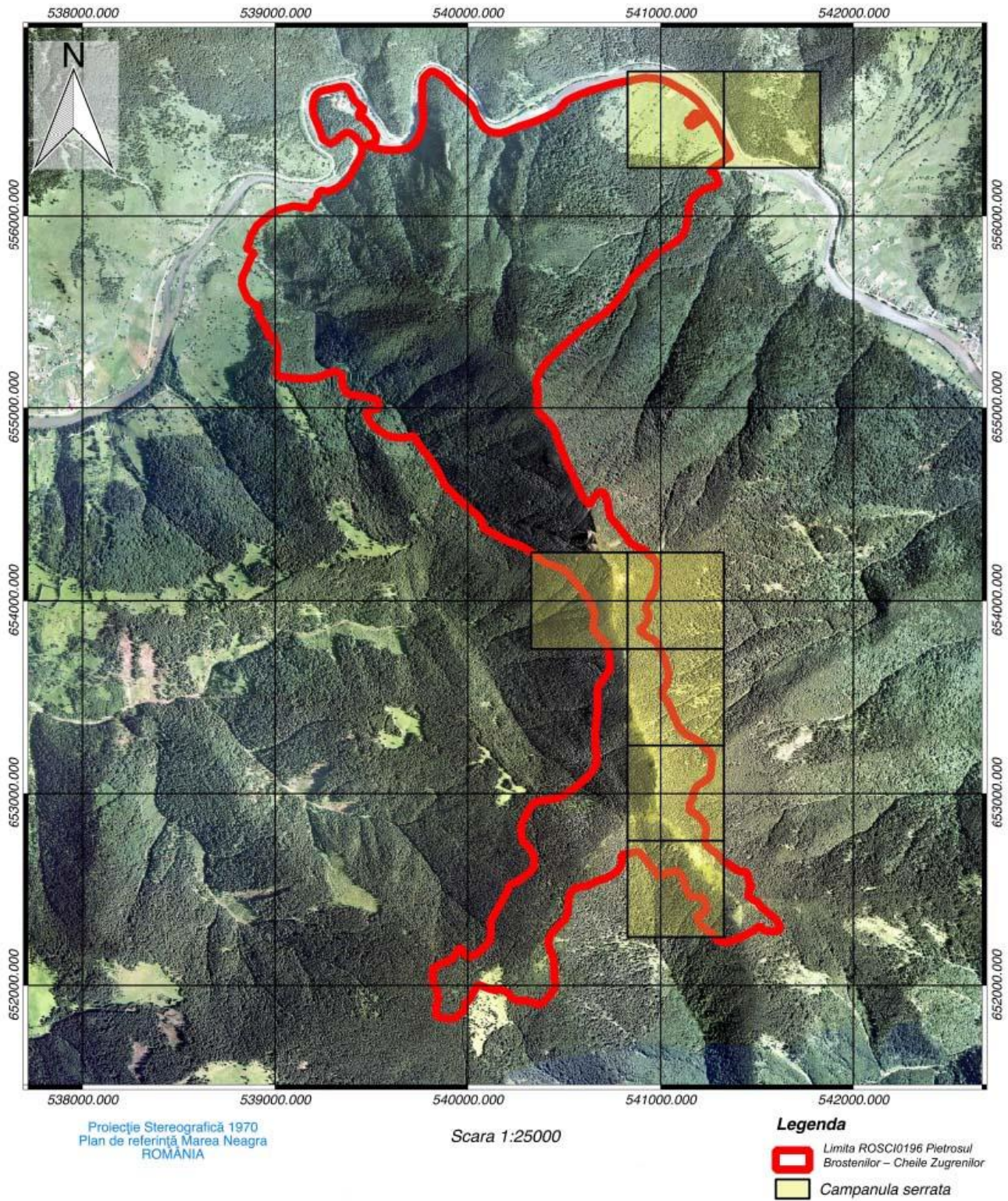


Legenda

- Puncte de prezenta specia "Ursus Arctos"
- Grid observatie "Ursus Arctos"
- Limita ROSCI 0196 Pietrosul Brostenilor - Cheile Zugrenilor



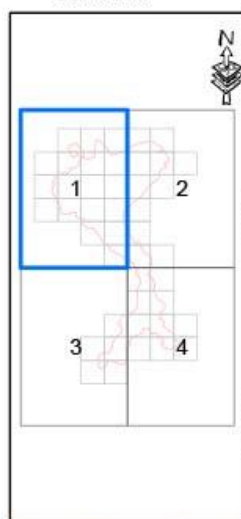
**Anexa 15**  
**Harta de distribuție a speciei *Campanula serrata* în cadrul ROSCI0196 Pietrosul Broștenilor-Cheile Zugrenilor**





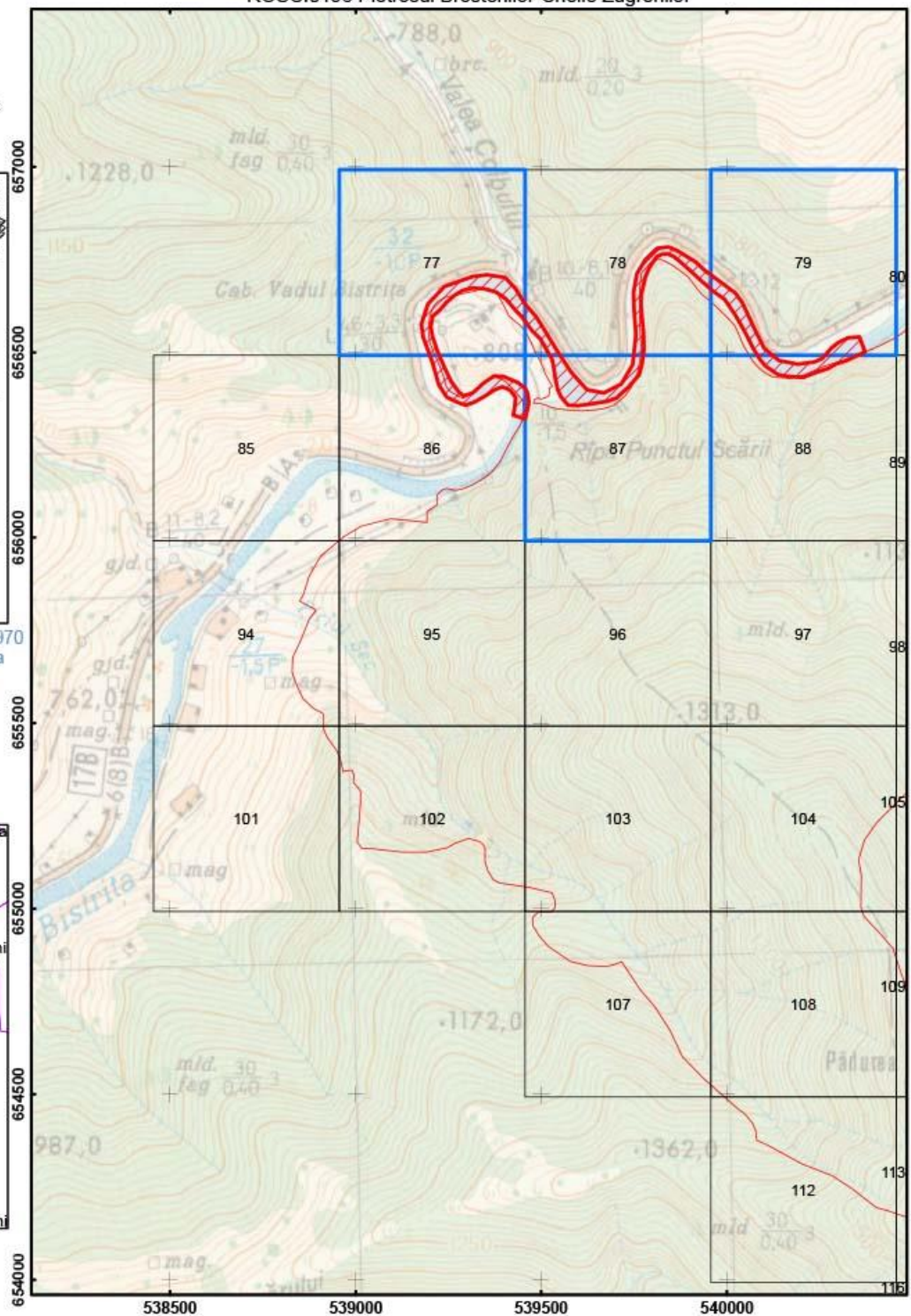
Anexa 15 Harta privind distributia habitatului favorabil speciei Hucho hucho - ROSCIO196 Pietrosul Brostenilor-Cheile Zugrenilor

Impartirea si racordarea planșelor  
Plansa nr. 1





Proiectie Stereografica 1970  
Plan de referinta Marea Neagra ROMANIA

Harta cu incadrarea in zona



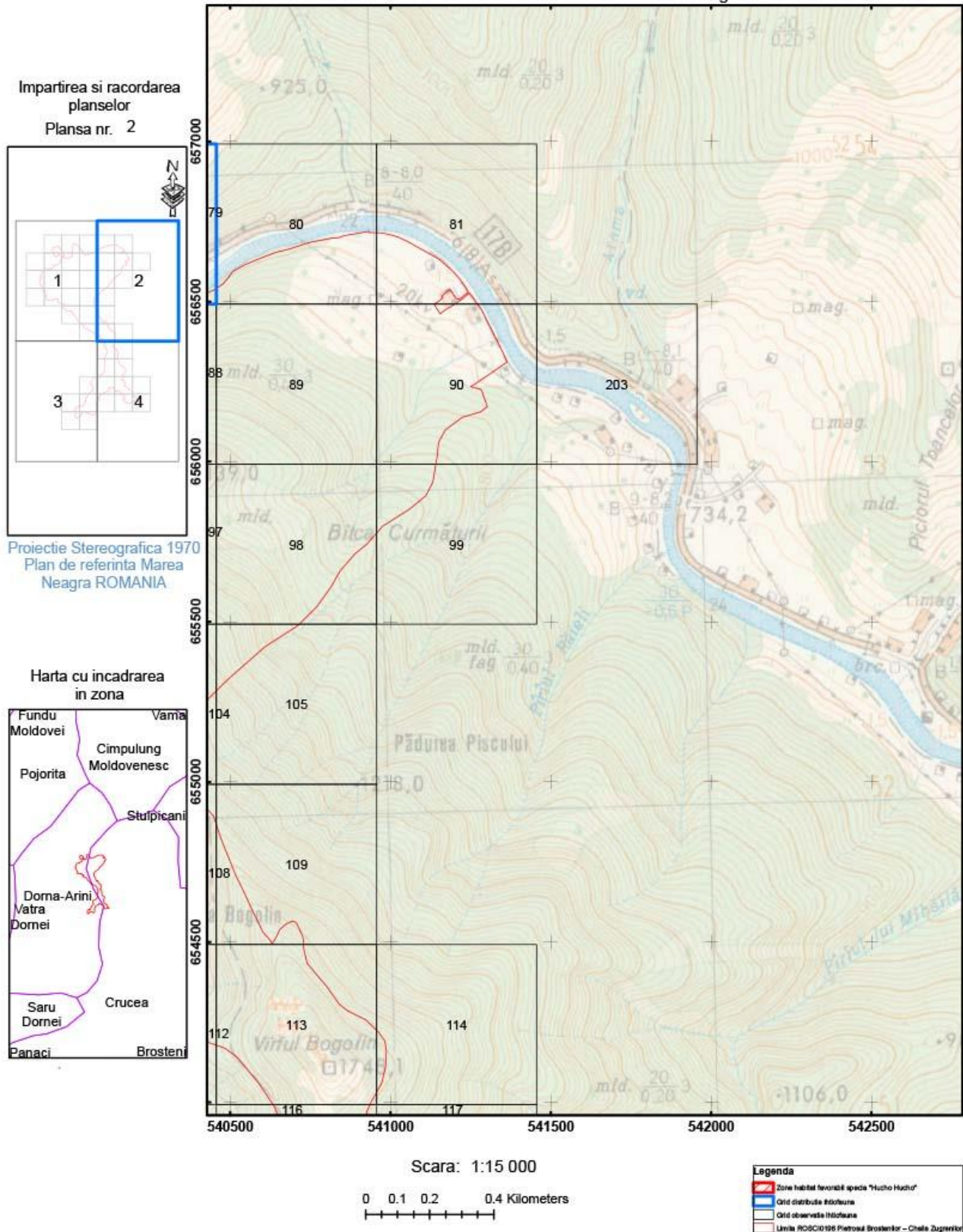
Scara: 1:15 000

0 0.1 0.2 0.4 Kilometers



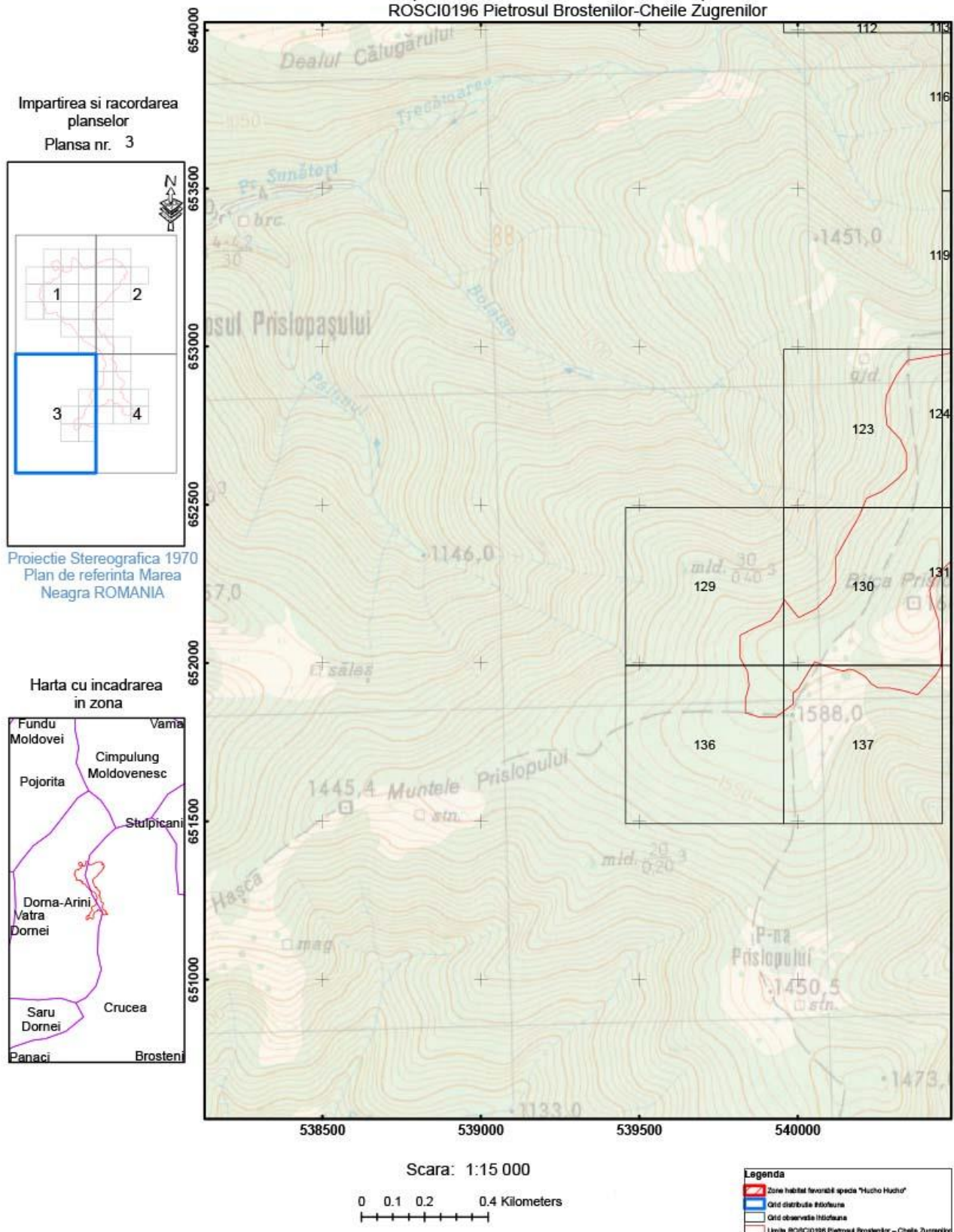


Anexa 15 Harta privind distributia habitatului favorabil speciei Hucho hucho -  
ROSCIO196 Pietrosul Brostenilor-Cheile Zugrenilor



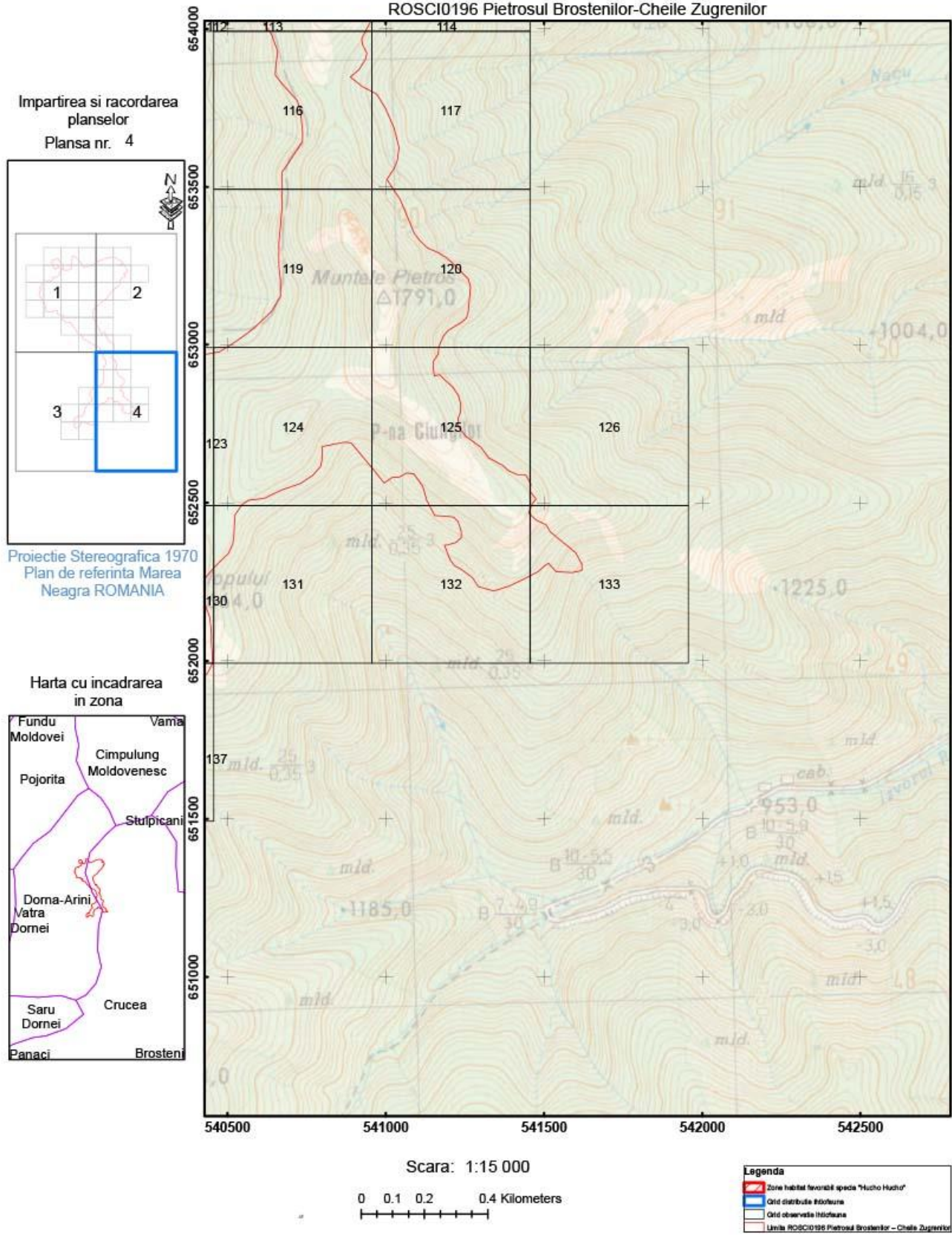


Anexa 15 Harta privind distributia habitatului favorabil speciei *Hucho hucho* - ROSC10196 Pietrosul Brostenilor-Cheile Zugrenilor





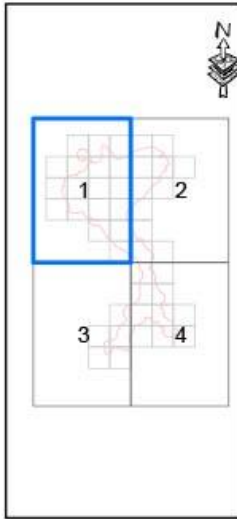
Anexa 15 Harta privind distributia habitatului favorabil speciei *Hucho hucho* - ROSCI0196 Pietrosul Brostenilor-Cheile Zugrenilor






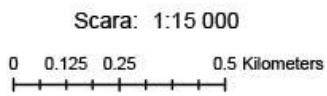
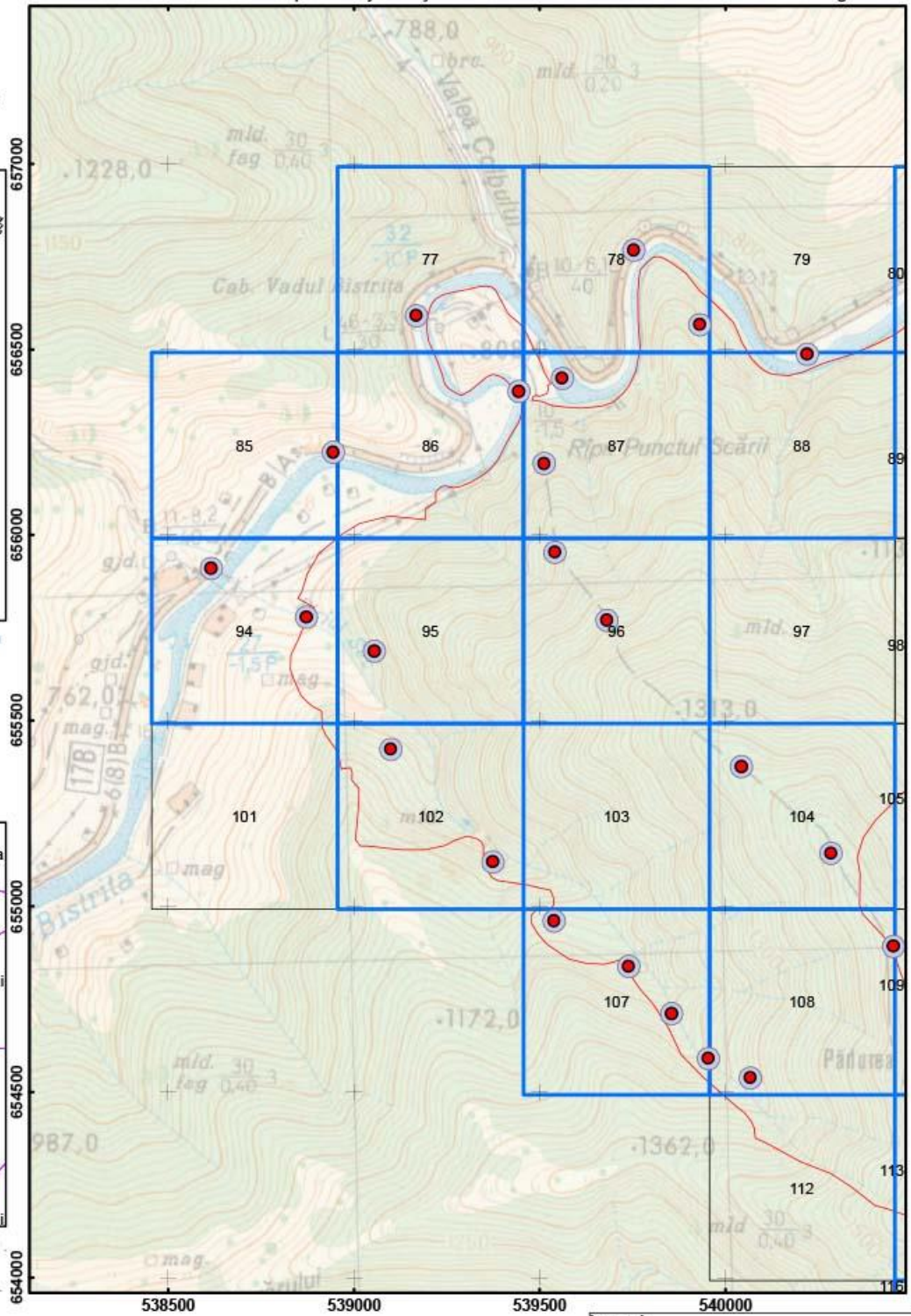
Anexa 15 Harta de distributie a speciei "Myotis Myotis" - ROSCI 0196 Pietrosul Brostenilor - Cheile Zugrenilor

Impartirea si racordarea  
planselor  
Plansa nr. 1



Proiectie Stereografica 1970  
Plan de referinta Marea  
Neagra ROMANIA

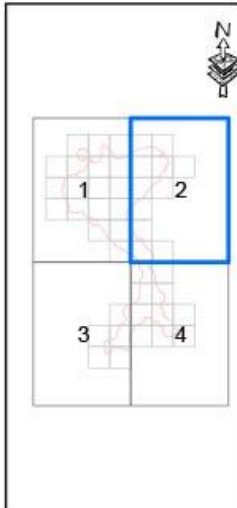
Harta cu incadrarea  
in zona





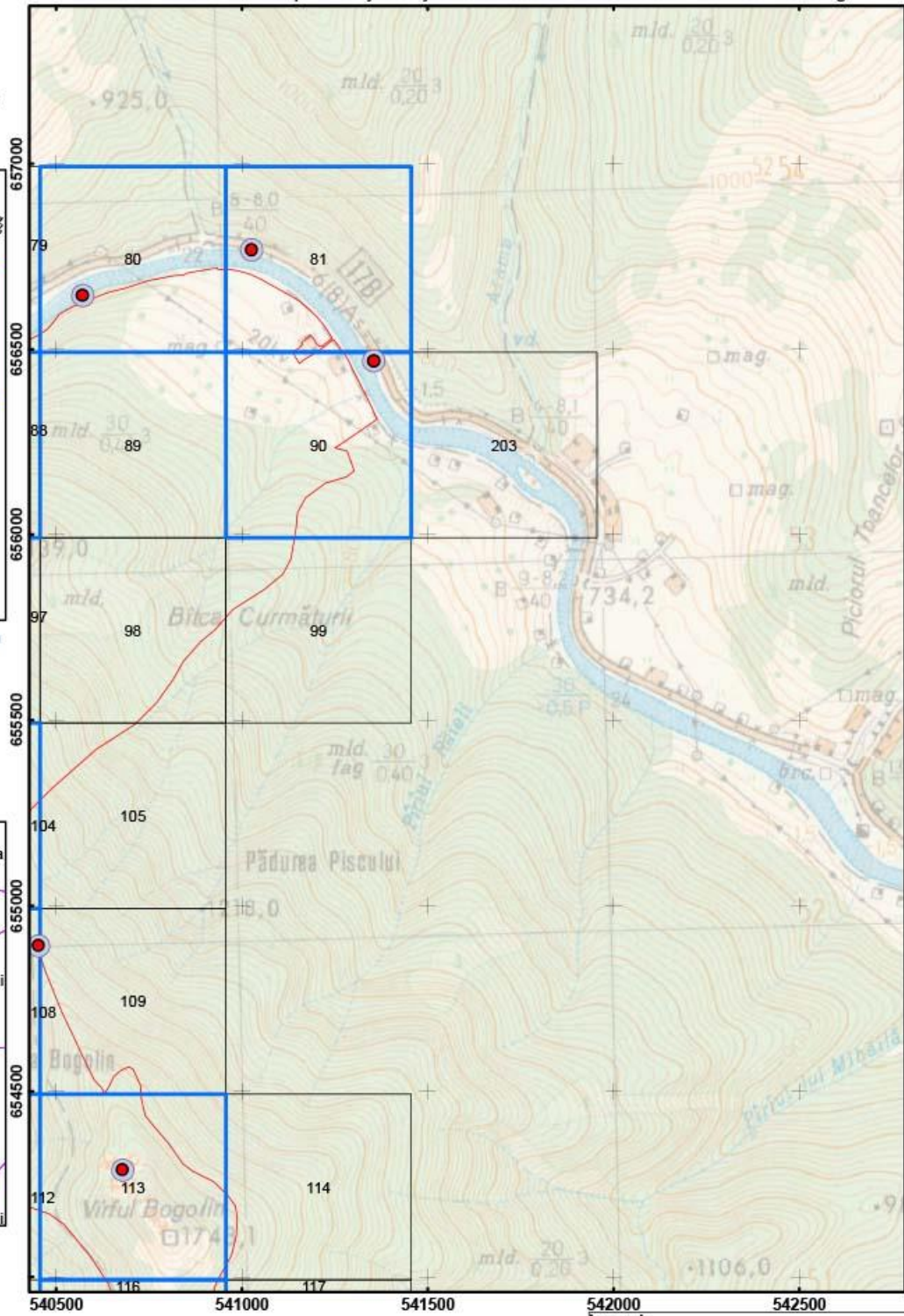
Anexa 15 Harta de distributie a speciei "Myotis Myotis" - ROSCI 0196 Pietrosul Brostenilor - Cheile Zugrenilor

Impartirea si racordarea  
planselor  
Plansa nr. 2




Proiectie Stereografica 1970  
Plan de referinta Marea  
Neagra ROMANIA

Harta cu incadrarea  
in zona



Scara: 1:15 000



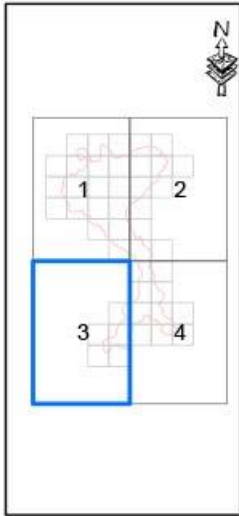
**Legenda**

- Puncte de observare specia "Myotis Myotis"
- Arie de observare specia "Myotis Myotis" (30 m)
- Grid distributie Myotis myotis
- Grid observatie "Myotis Myotis"
- Limita ROSCI0196 Pietrosul Brostenilor - Cheile Zugrenilor



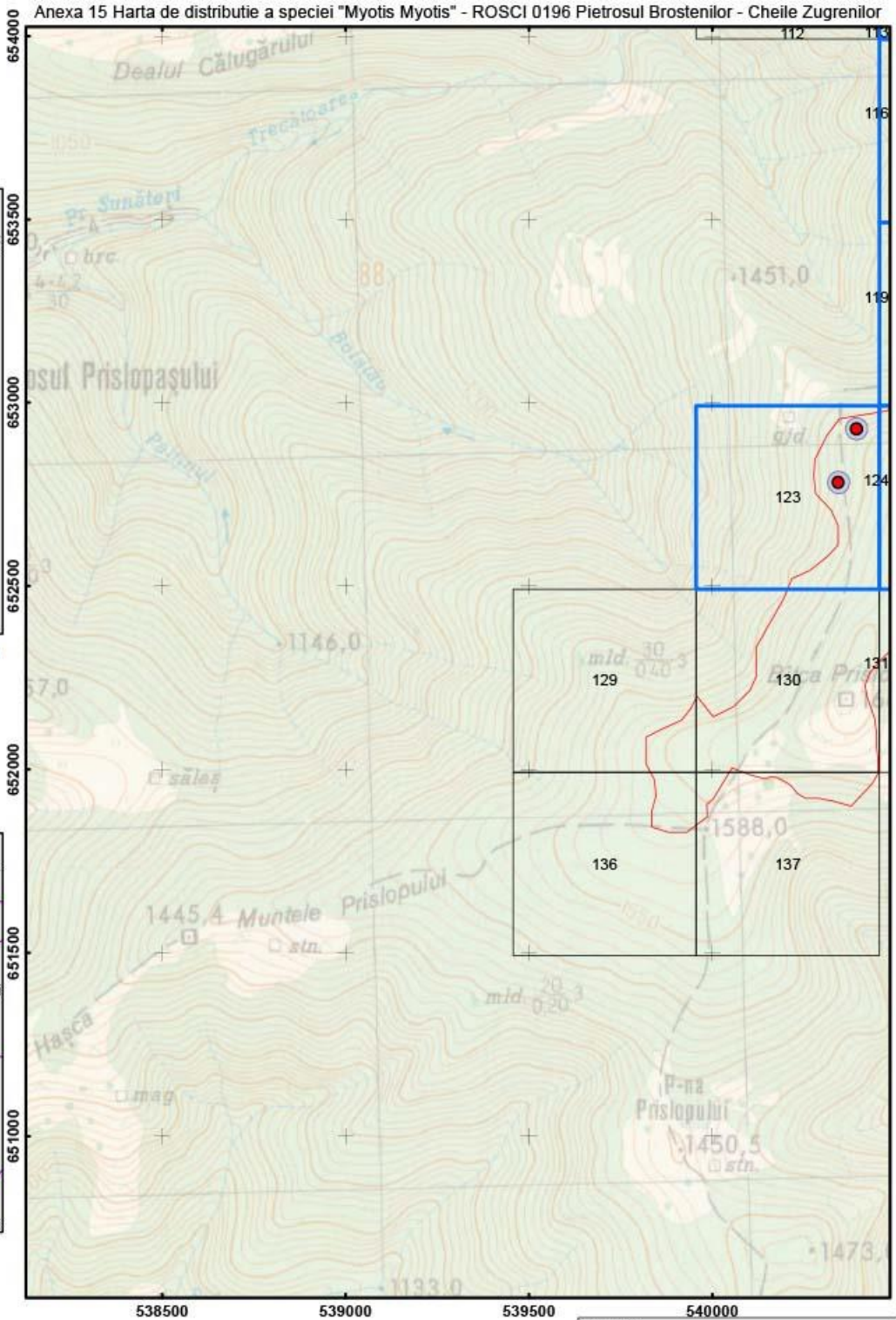
Anexa 15 Harta de distributie a speciei "Myotis Myotis" - ROSCI 0196 Pietrosul Brostenilor - Cheile Zugrenilor

Impartirea si racordarea  
planșelor  
Plansa nr. 3



Proiectie Stereografica 1970  
Plan de referinta Marea  
Neagra ROMANIA

Harta cu incadrarea  
in zona



Scara: 1:15 000



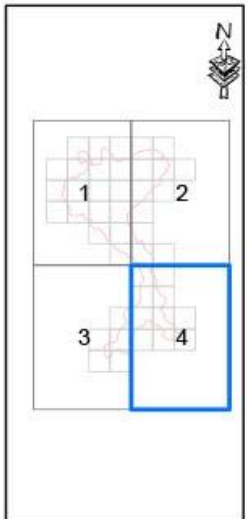
Legenda

- Puncte de observare specia "Myotis Myotis"
- Arie de observare specia "Myotis Myotis" (30 m)
- Grid distributie Myotis myotis
- Grid observatie "Myotis Myotis"
- Limita ROSCI0196 Pietrosul Brostenilor - Cheile Zugrenilor



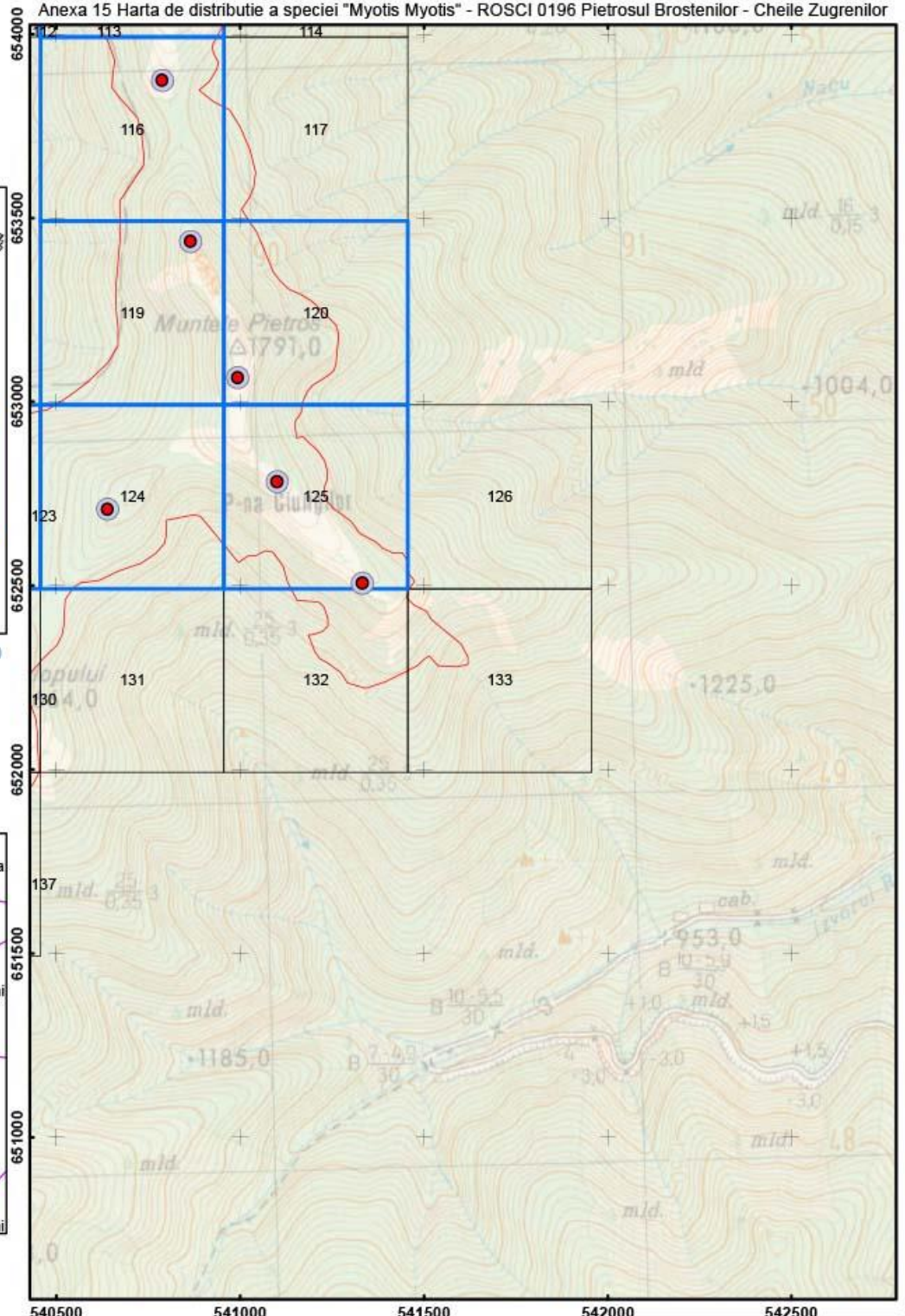
Anexa 15 Harta de distributie a speciei "Myotis Myotis" - ROSCI 0196 Pietrosul Brostenilor - Cheile Zugrenilor

Impartirea si racordarea  
planselor  
Plansa nr. 4



Proiectie Stereografica 1970  
Plan de referinta Marea  
Neagra ROMANIA

Harta cu incadrarea  
in zona



Scara: 1:15 000

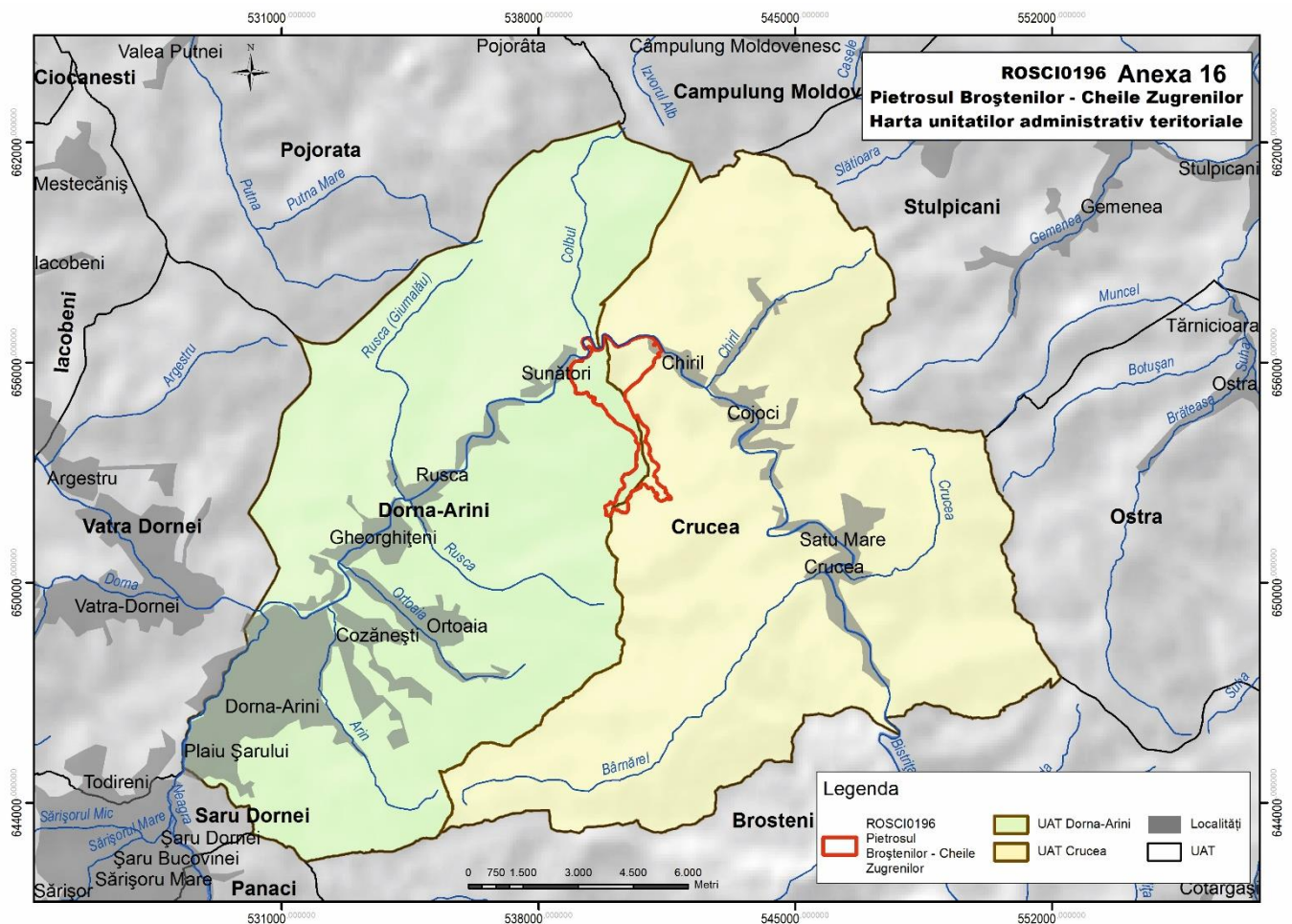


**Legenda**

- Puncte de observare specia "Myotis Myotis"
- Arie de observare specia "Myotis Myotis" (30 m)
- Grid distributie Myotis myotis
- Grid observatie "Myotis Myotis"
- Limita ROSCI0196 Pietrosul Brostenilor - Cheile Zugrenilor

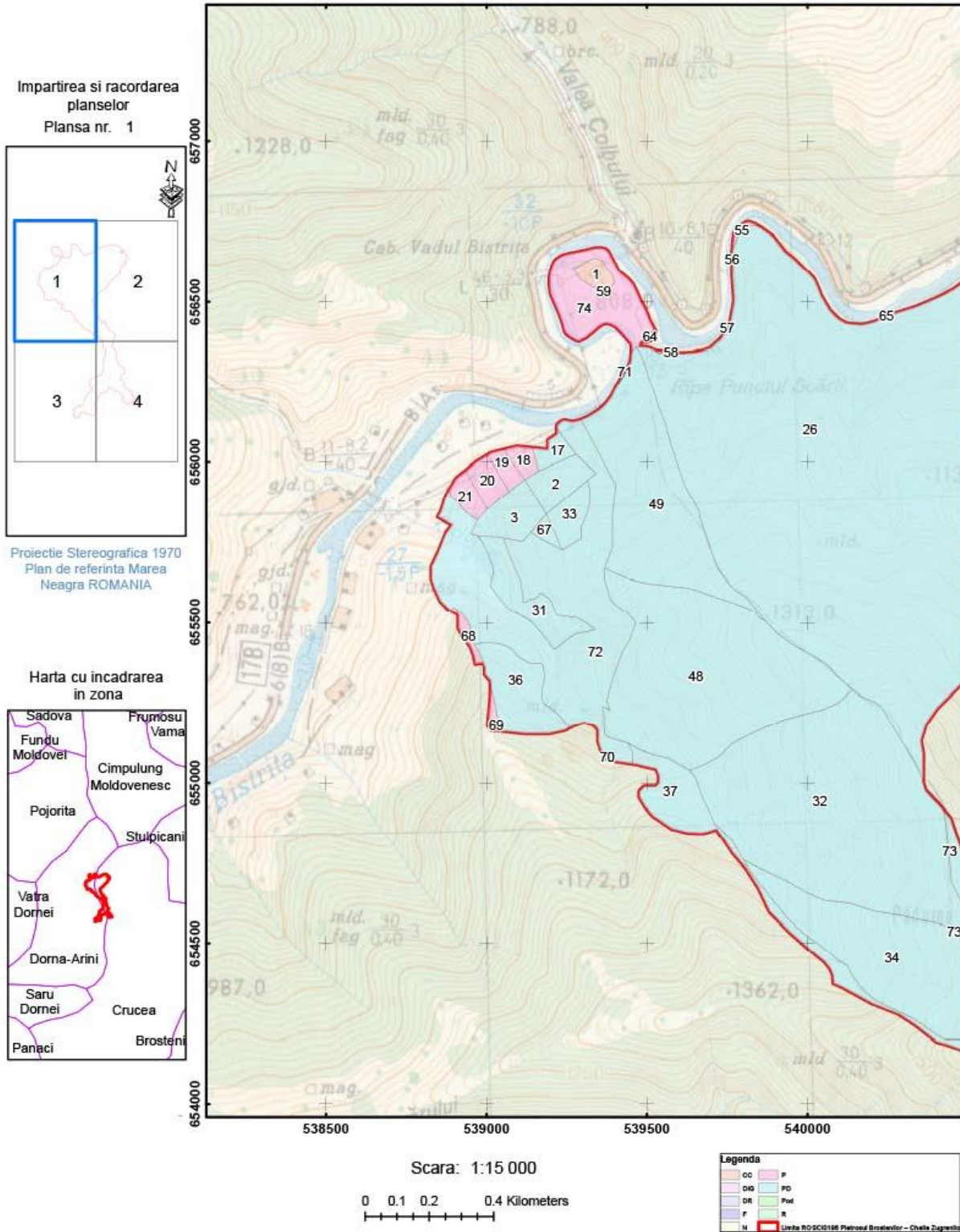


Anexa nr. 16 la Planul de management - Harta Unităților Administrativ Teritoriale



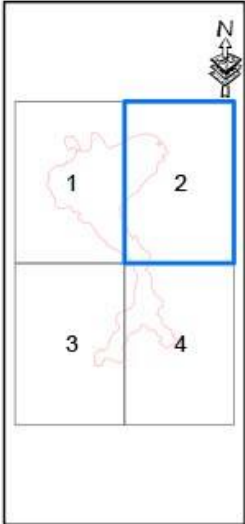


Anexa 17 - Harta GIS privind regimul de administrare si categoria de folosinta a terenurilor - ROSCI0196 Pietrosul Brostenilor – Cheile Zugrenilor



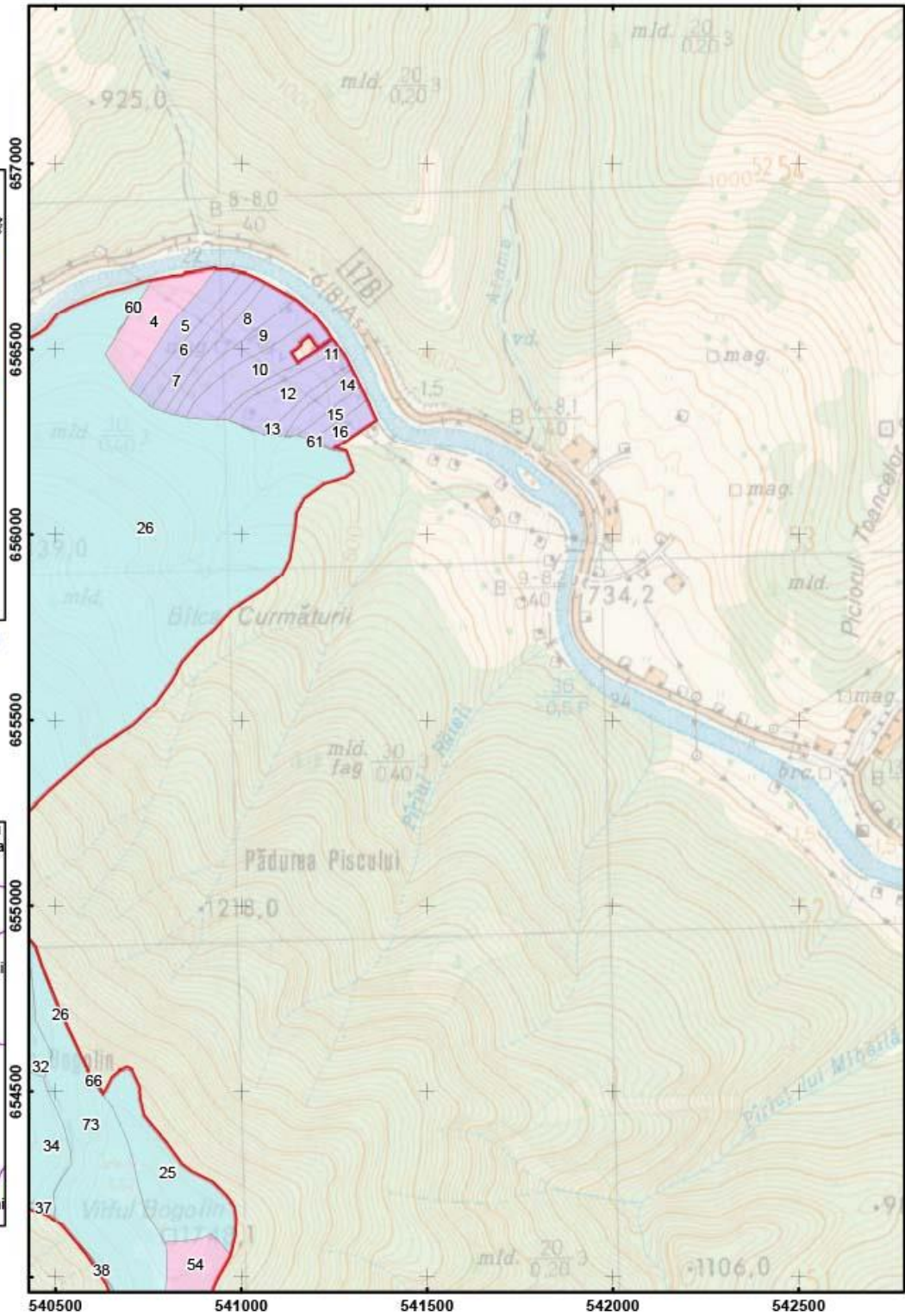
Anexa 17 - Harta GIS privind regimul de administrare si categoria de folosinta a terenurilor - ROSCI0196 Pietrosul Brostenilor – Cheile Zugrenilor

Impartirea si racordarea planșelor  
Plansa nr. 2



Proiectie Stereografica 1970  
Plan de referinta Marea Neagra ROMANIA

Harta cu incadrarea in zona



Scara: 1:15 000

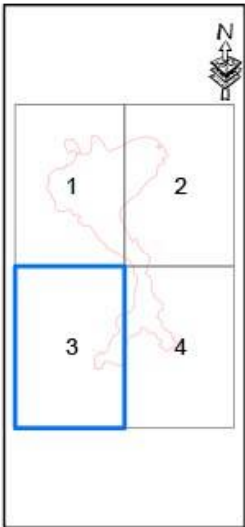
0 0.1 0.2 0.4 Kilometers





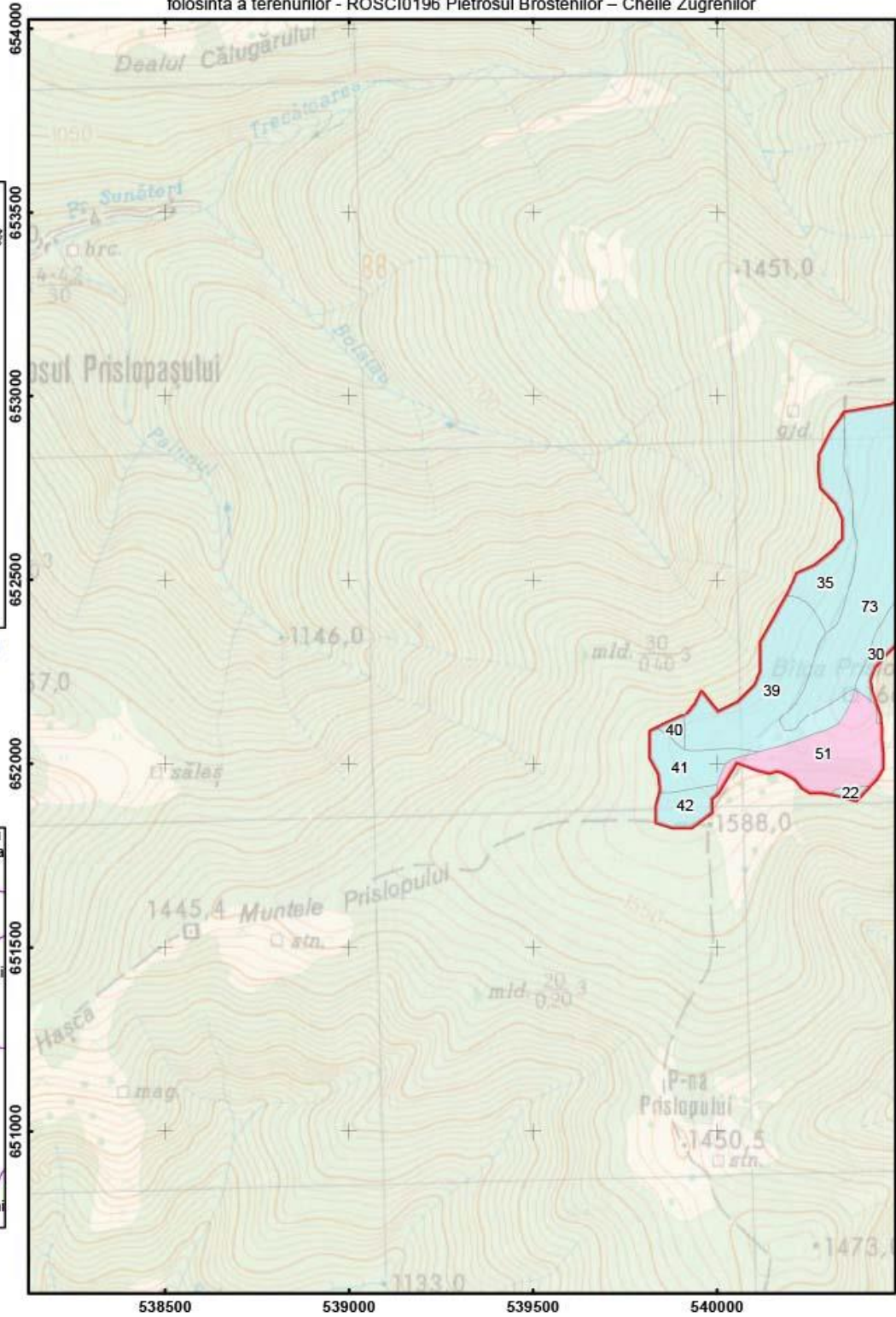
Anexa 17 - Harta GIS privind regimul de administrare si categoria de folosinta a terenurilor - ROSCI0196 Pietrosul Brostenilor – Cheile Zugrenilor

Impartirea si racordarea planșelor  
Plansa nr. 3



Proiectie Stereografica 1970  
Plan de referinta Marea Neagra ROMANIA

Harta cu incadrarea in zona



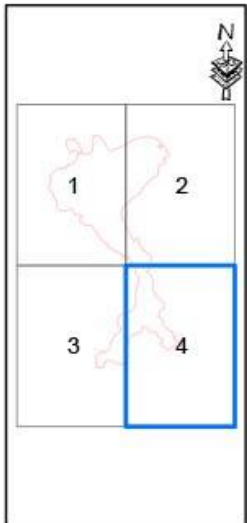
Scara: 1:15 000

0 0.1 0.2 0.4 Kilometers



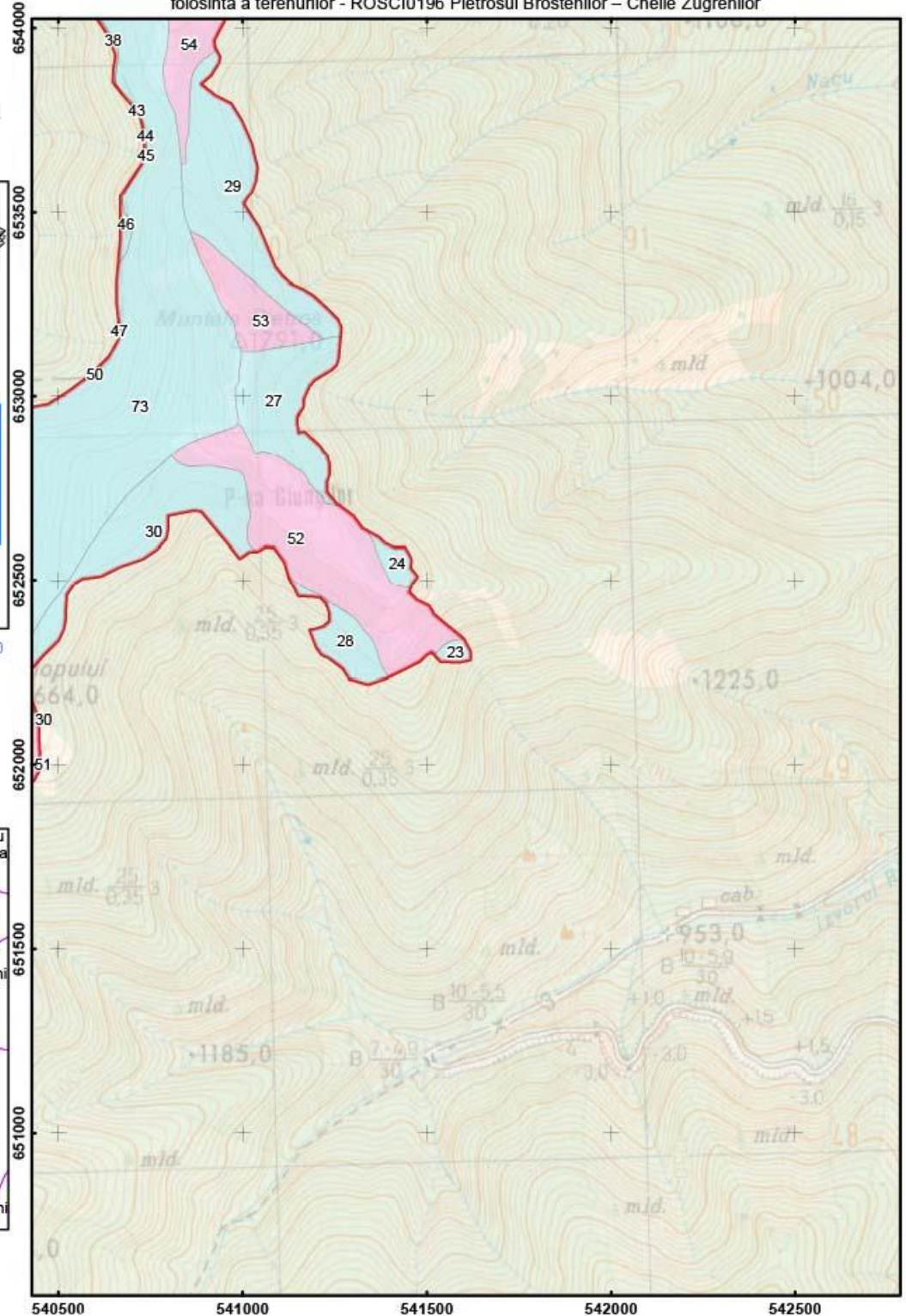
Anexa 17 - Harta GIS privind regimul de administrare si categoria de folosinta a terenurilor - ROSCI0196 Pietrosul Brostenilor – Cheile Zugrenilor

Impartirea si racordarea planșelor  
Plansa nr. 4




Proiectie Stereografica 1970  
Plan de referinta Marea Neagra ROMANIA

Harta cu incadrarea in zona

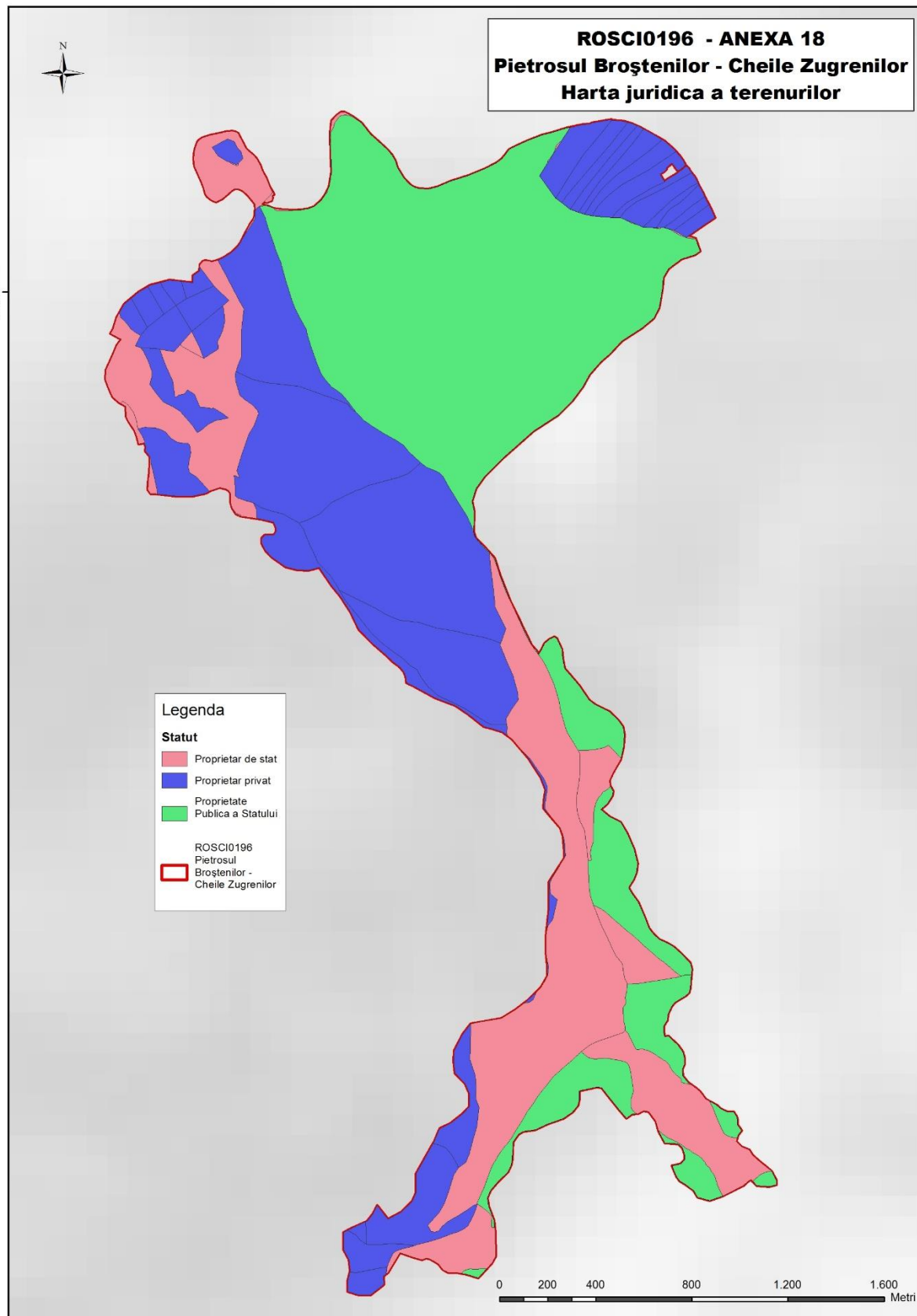


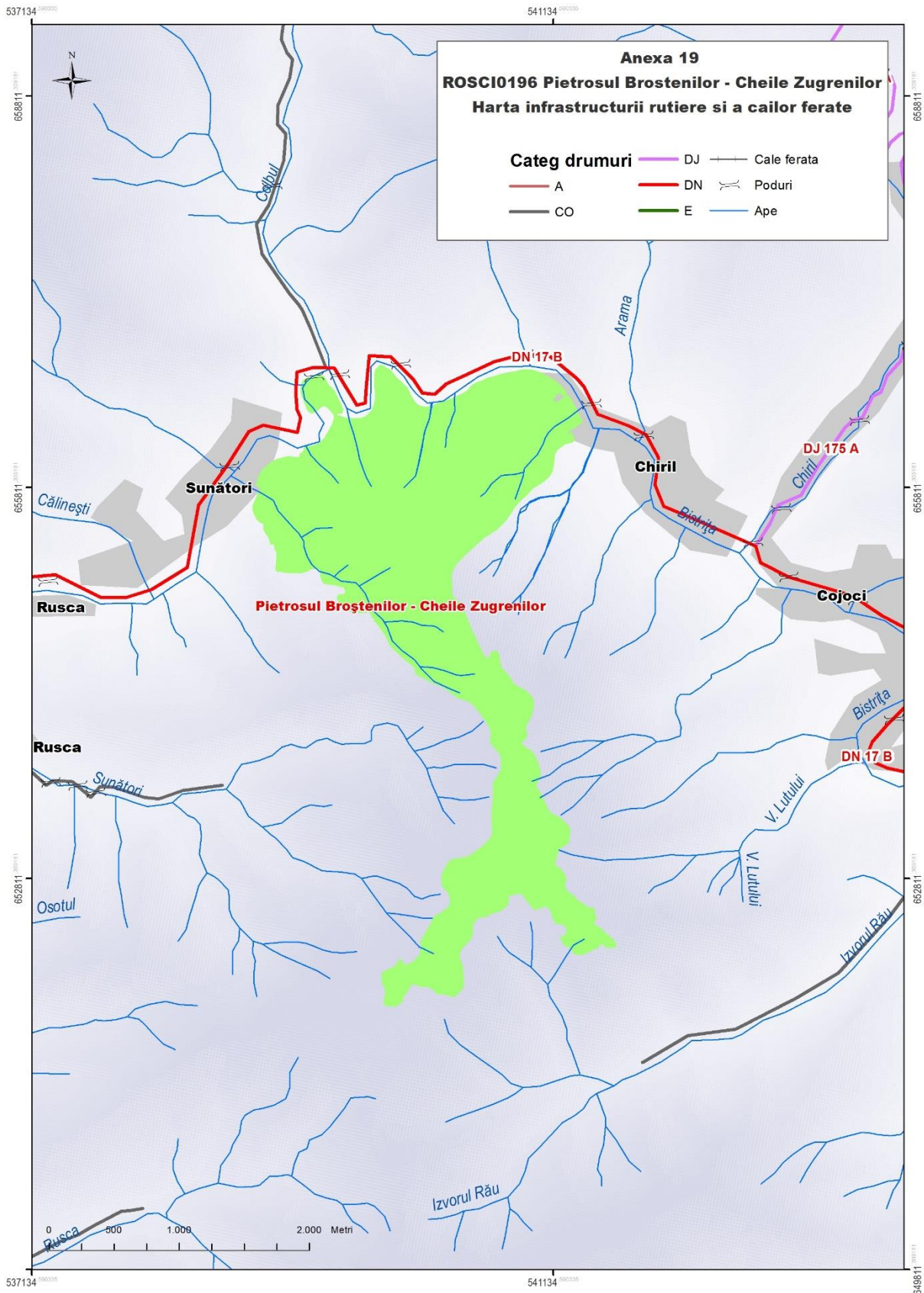
Scara: 1:15 000





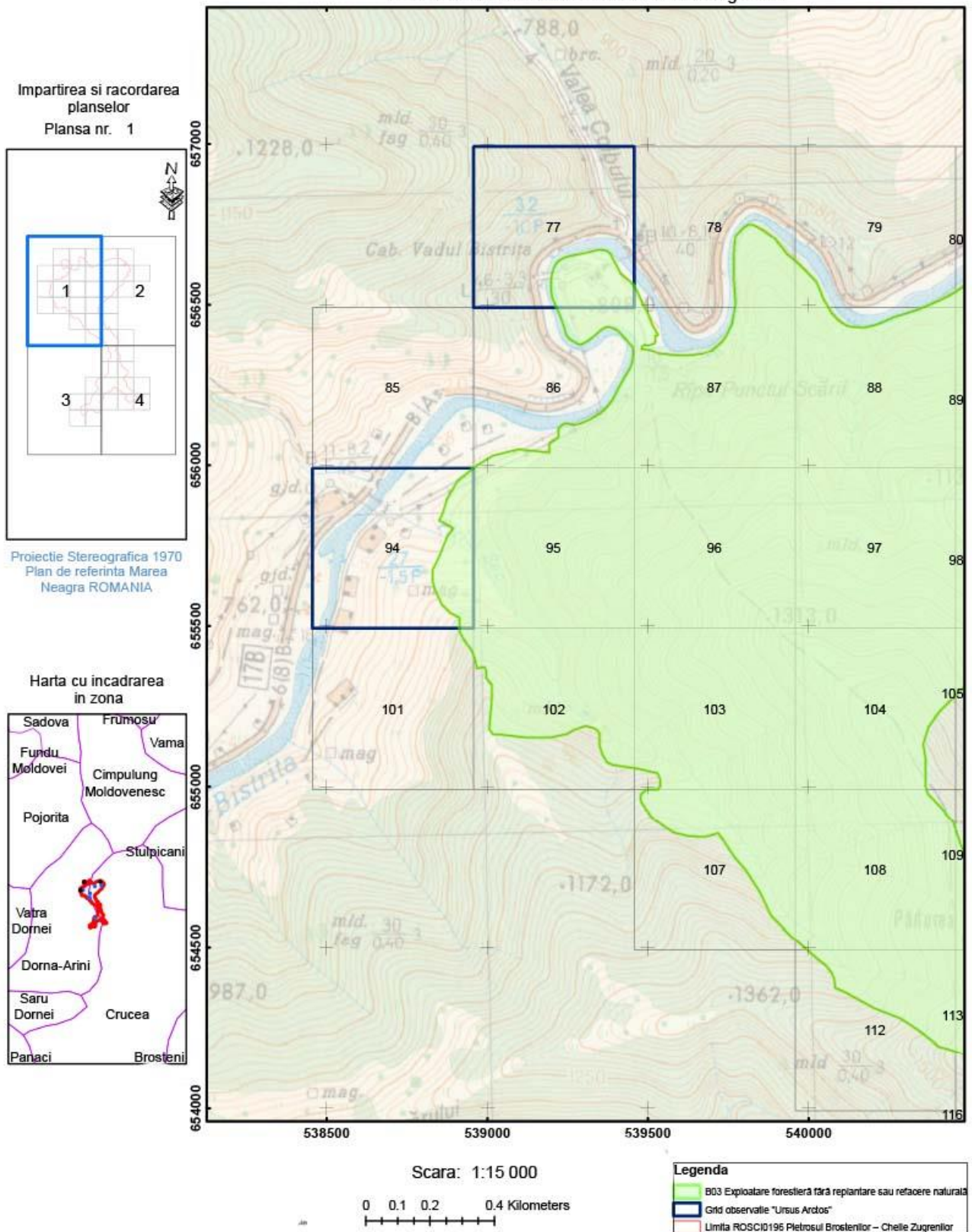
Anexa nr. 18 la Planul de management - Harta regimului juridic





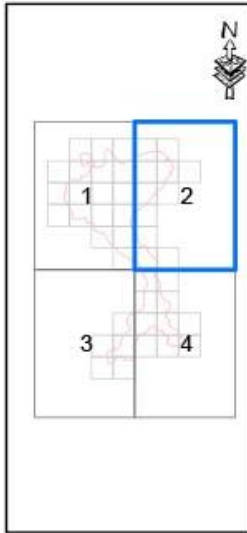


Anexa 20 Harta de distribuție a presiunii B03 asupra speciei "Ursus Arctos"  
ROSCI 0196 Pietrosul Brostenilor - Cheile Zugrenilor



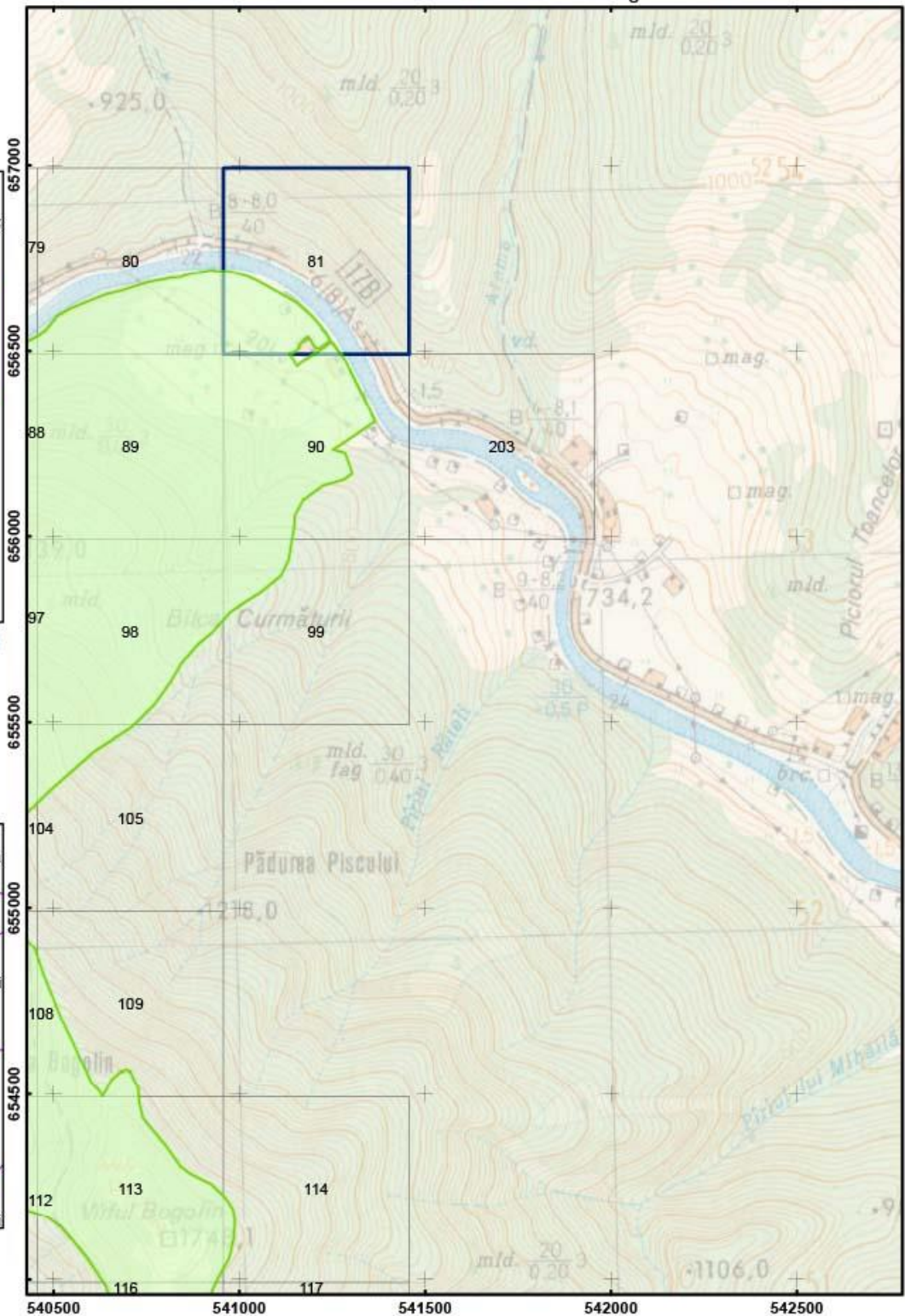
Anexa 20 Harta de distributie a presiunii B03 asupra speciei "Ursus Arctos"  
 ROSCI 0196 Pietrosul Brostenilor - Cheile Zugrenilor

Impartirea si racordarea  
 planșelor  
 Plansa nr. 2



Proiecție Stereografică 1970  
 Plan de referință Marea  
 Neagră ROMANIA

Harta cu încadrarea  
 în zonă



Scara: 1:15 000



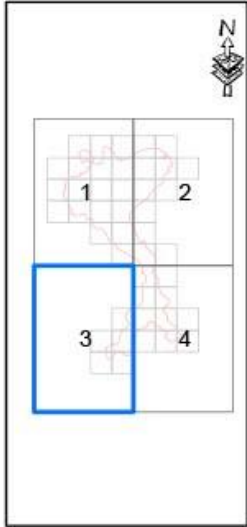
Legenda

- B03 Exploatare forestieră fără replantare sau reafacere naturală
- Grid observat "Ursus Arctos"
- Limita ROSCI0196 Pietrosul Brostenilor - Cheile Zugrenilor



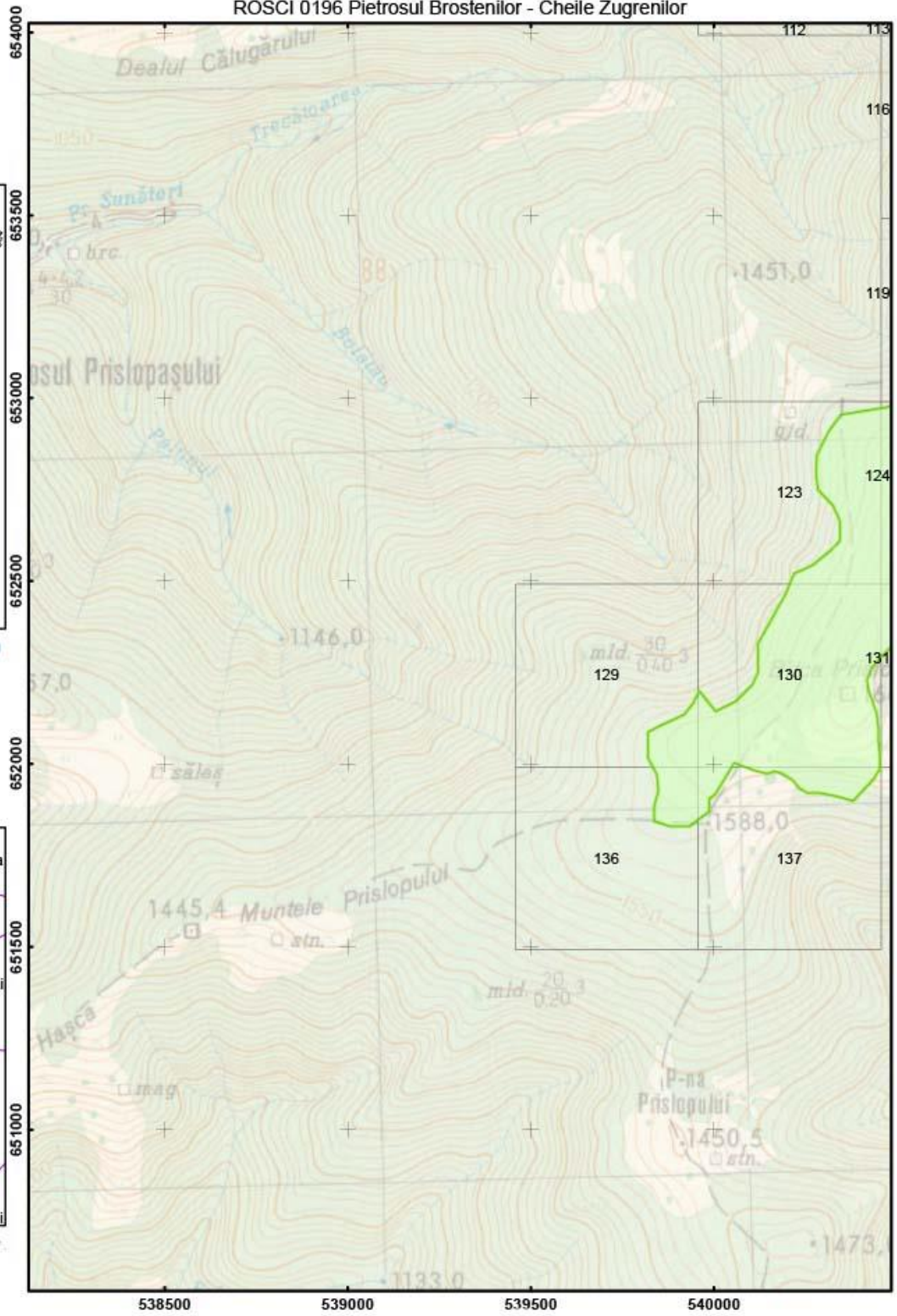
Anexa 20 Harta de distributie a presiunii B03 asupra speciei "Ursus Arctos"  
 ROSCI 0196 Pietrosul Brostenilor - Cheile Zugrenilor

Impartirea si racordarea  
 planselor  
 Plansa nr. 3




Proiectie Stereografica 1970  
 Plan de referinta Marea  
 Neagra ROMANIA

Harta cu incadrarea  
 in zona



Scara: 1:15 000

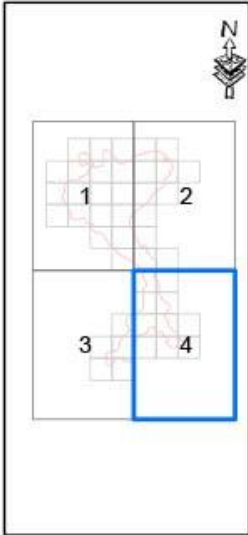


Legenda

- B03 Exploatare forestiera fără replantare sau refacere naturală
- Grd observatie "Ursus Arctos"
- Limita ROSCI0196 Pietrosul Brostenilor - Cheile Zugrenilor

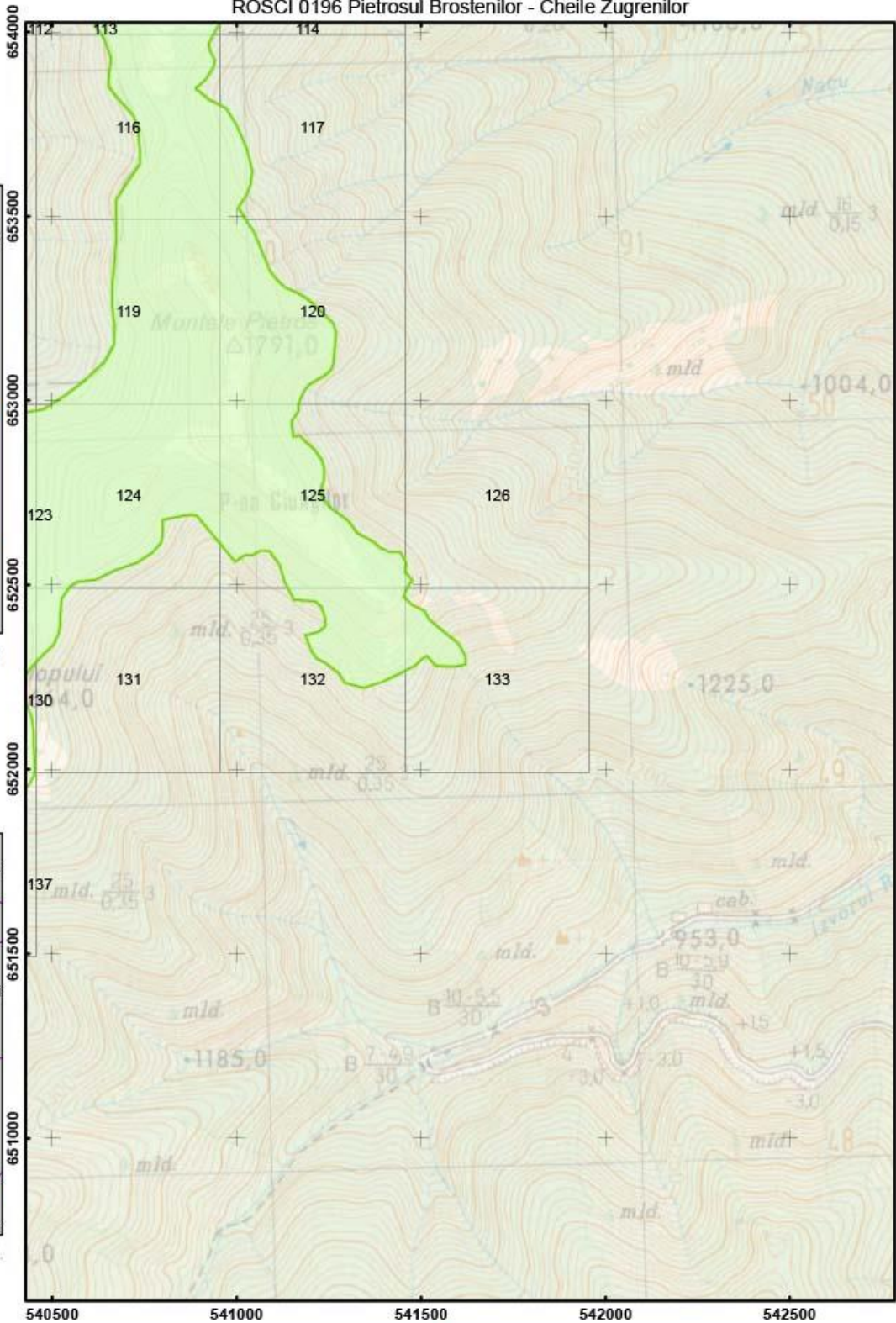
Anexa 20 Harta de distributie a presiunii B03 asupra speciei "Ursus Arctos"  
ROSCI 0196 Pietrosul Brostenilor - Cheile Zugrenilor

Impartirea si racordarea  
planșelor  
Plansa nr. 4

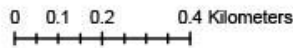


Proiecție Stereografică 1970  
Plan de referință Marea  
Neagră ROMANIA

Harta cu încadrarea  
în zona



Scara: 1:15 000



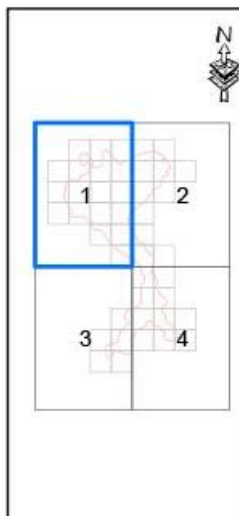
Legenda

- B03 Exploatare forestieră fără replantare sau refacere naturală
- Grid observatie "Ursus Arctos"
- Limita ROSCI0196 Pietrosul Brostenilor - Cheile Zugrenilor



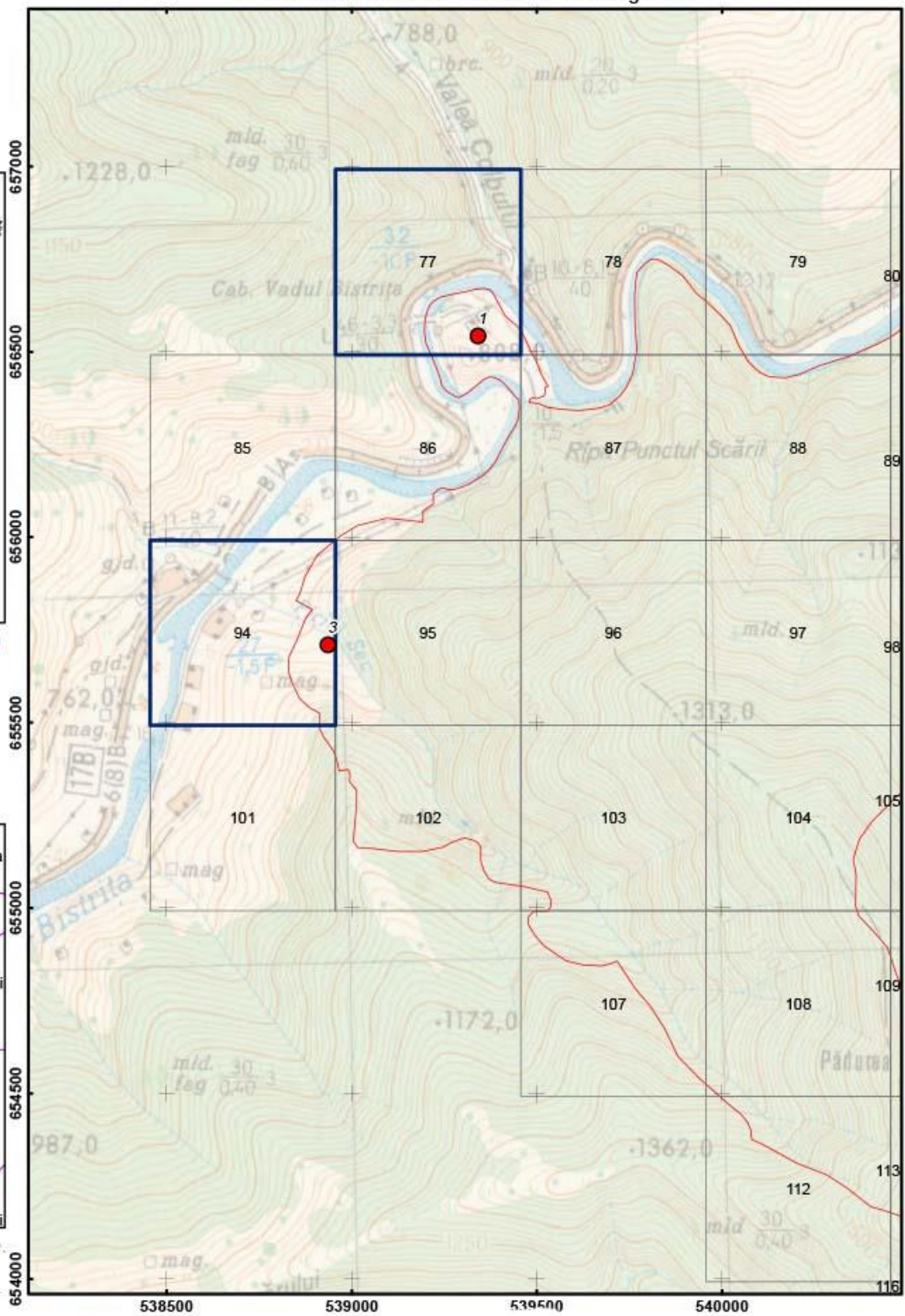
Anexa 20 Harta de distributie a presiunii D01.01 asupra speciei "Ursus Arctos"  
 ROSCI 0196 Pietrosul Brostenilor - Cheile Zugrenilor

Impartirea si racordarea  
 planșelor  
 Plansa nr. 1



Proiecție Stereografică 1970  
 Plan de referință Marea  
 Neagră ROMANIA

Harta cu încadrarea  
 în zonă



Scara: 1:15 000

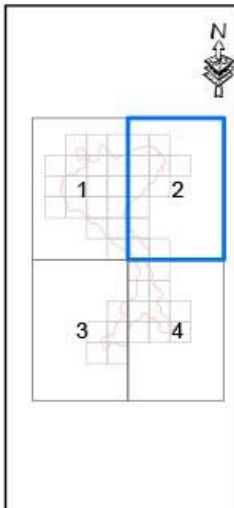
0 0.1 0.2 0.4 Kilometers

Legenda

- Cod Impact: D01.01 Protec, trasee, trasee pentru ciclism
- Grid observatie "Ursus Arctos"
- Limita ROSCI0196 Pietrosul Brostenilor - Cheile Zugrenilor

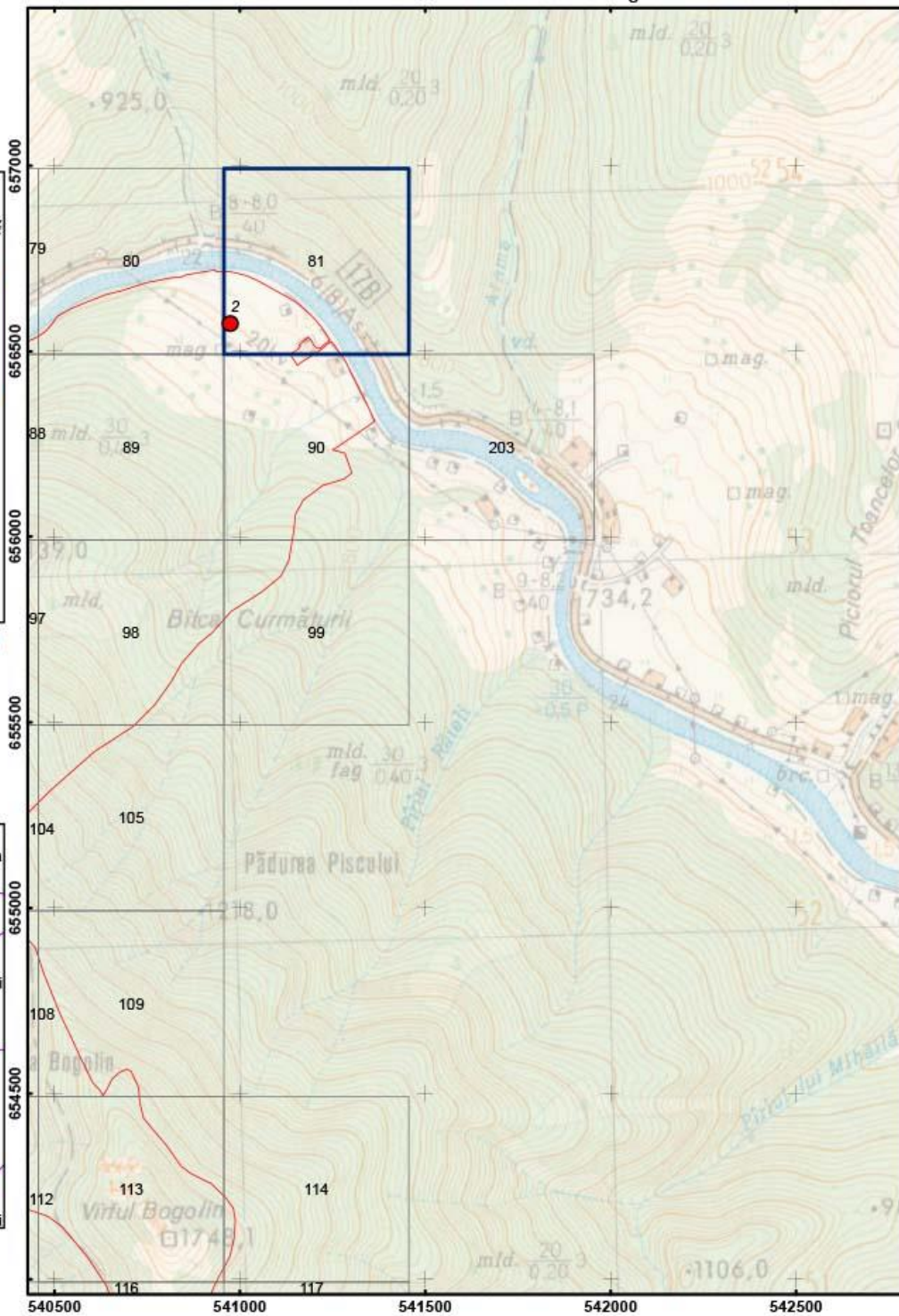
Anexa 20 Harta de distributie a presiunii D01.01 asupra speciei "Ursus Arctos"  
ROSCI 0196 Pietrosul Brostenilor - Cheile Zugrenilor

Impartirea si racordarea  
planșelor  
Plansa nr. 2




Proiectie Stereografica 1970  
Plan de referinta Marea  
Neagra ROMANIA

Harta cu incadrarea  
in zona



Scara: 1:15 000



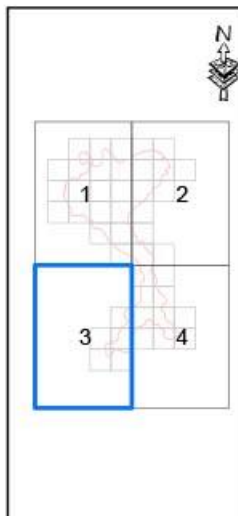
Legenda

- Cod Impact: D01.01 Poteci, trasee, trasee pentru ciclism
- Grid observatie "Ursus Arctos"
- Limita ROSCI0196 Pietrosul Brostenilor - Cheile Zugrenilor



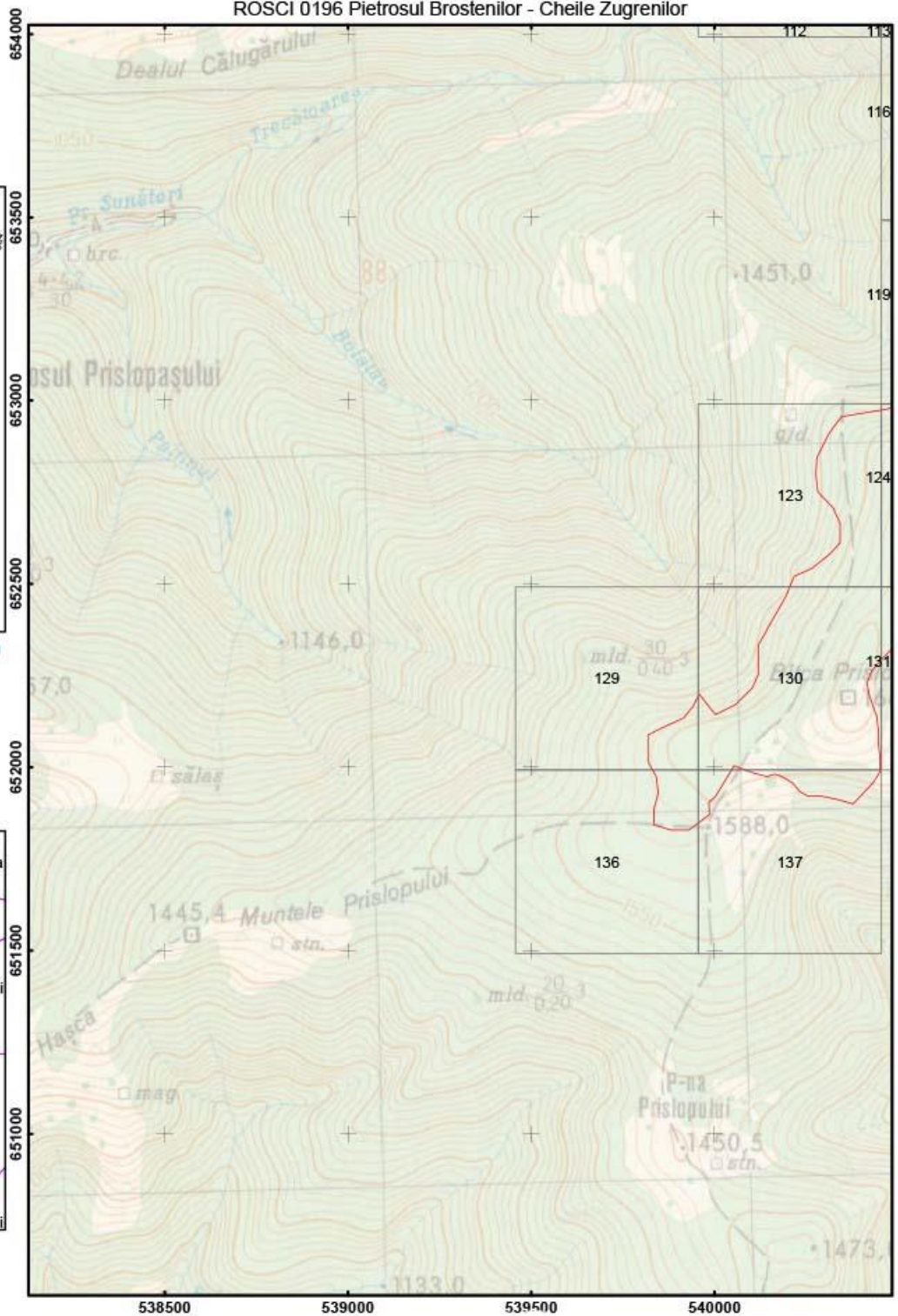
Anexa 20 Harta de distributie a presiunii D01.01 asupra speciei "Ursus Arctos"  
ROSCI 0196 Pietrosul Brostenilor - Cheile Zugrenilor

Impartirea si racordarea  
planselor  
Plansa nr. 3




Proiectie Stereografica 1970  
Plan de referinta Marea  
Neagra ROMANIA

Harta cu incadrarea  
in zona



Scara: 1:15 000

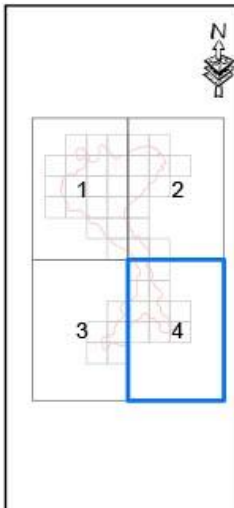


Legenda

- Cod Impact: D01.01 Poteci, trasee, trasee pentru ciclism
- Grid observatie "Ursus Arctos"
- Limita ROSCID196 Pietrosul Brostenilor - Cheile Zugrenilor

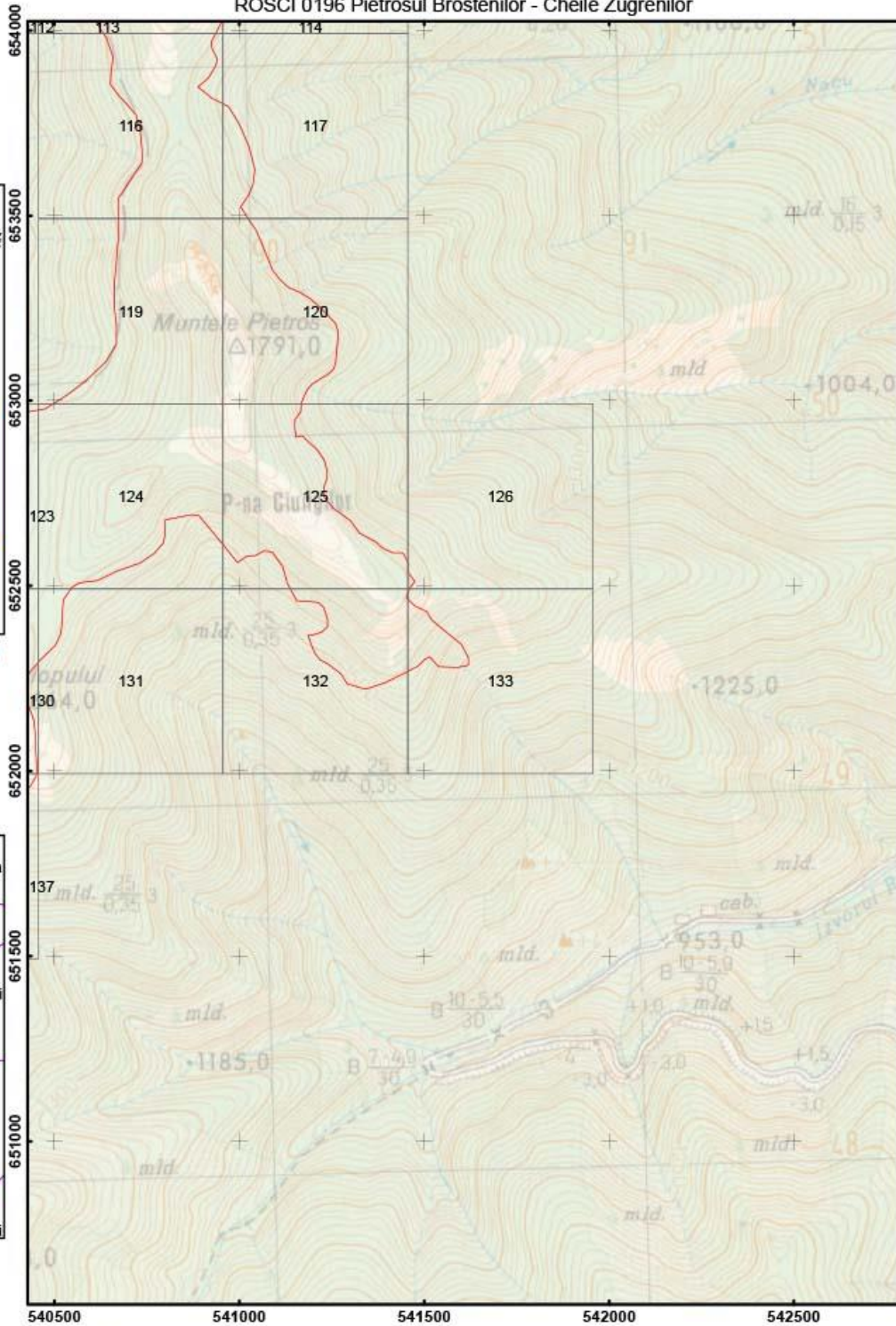
Anexa 20 Harta de distributie a presiunii D01.01 asupra speciei "Ursus Arctos"  
ROSCI 0196 Pietrosul Brostenilor - Cheile Zugrenilor

Impartirea si racordarea  
planșelor  
Plansa nr. 4



Proiectie Stereografica 1970  
Plan de referinta Marea  
Neagra ROMANIA

Harta cu incadrarea  
in zona



Scara: 1:15 000

0 0.1 0.2 0.4 Kilometers



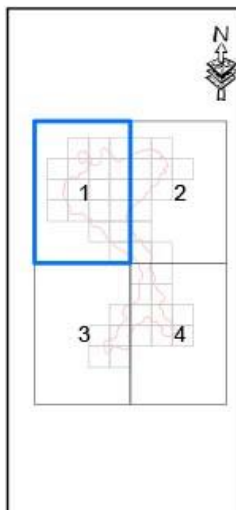
Legenda

- Cod Impact: D01.01 Poteci, trasee, trasee pentru ciclism
- Grid observatie "Ursus Arctos"
- Limita ROSCI0196 Pietrosul Brostenilor - Cheile Zugrenilor



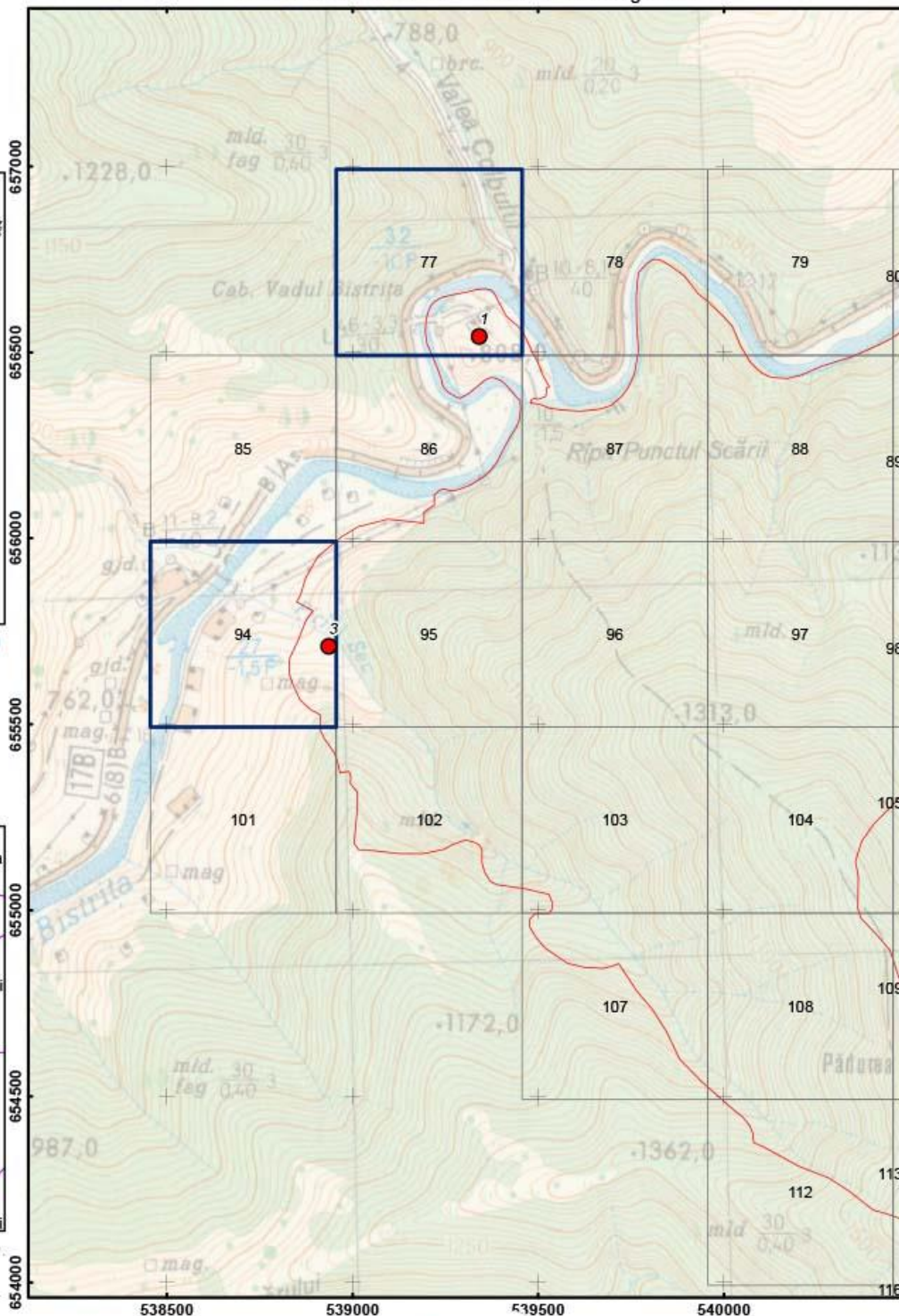
Anexa 20 Harta de distributie a presiunii LU asupra speciei "Ursus Arctos"  
ROSCI 0196 Pietrosul Brostenilor - Cheile Zugrenilor

Impartirea si racordarea  
planșelor  
Plansa nr. 1



Proiecție Stereografică 1970  
Plan de referință Marea  
Neagră ROMANIA

Harta cu încadrarea  
în zona



Scara: 1:15 000

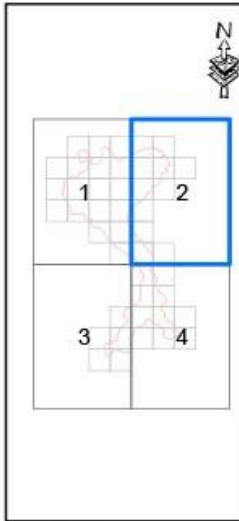


Legenda

- Cod Impact: E01 Zone urbanizate, habitare umane-locurințe umane
- Grd observat "Ursus Arctos"
- Limita ROSCI0196 Pietrosul Brostenilor - Cheile Zugrenilor

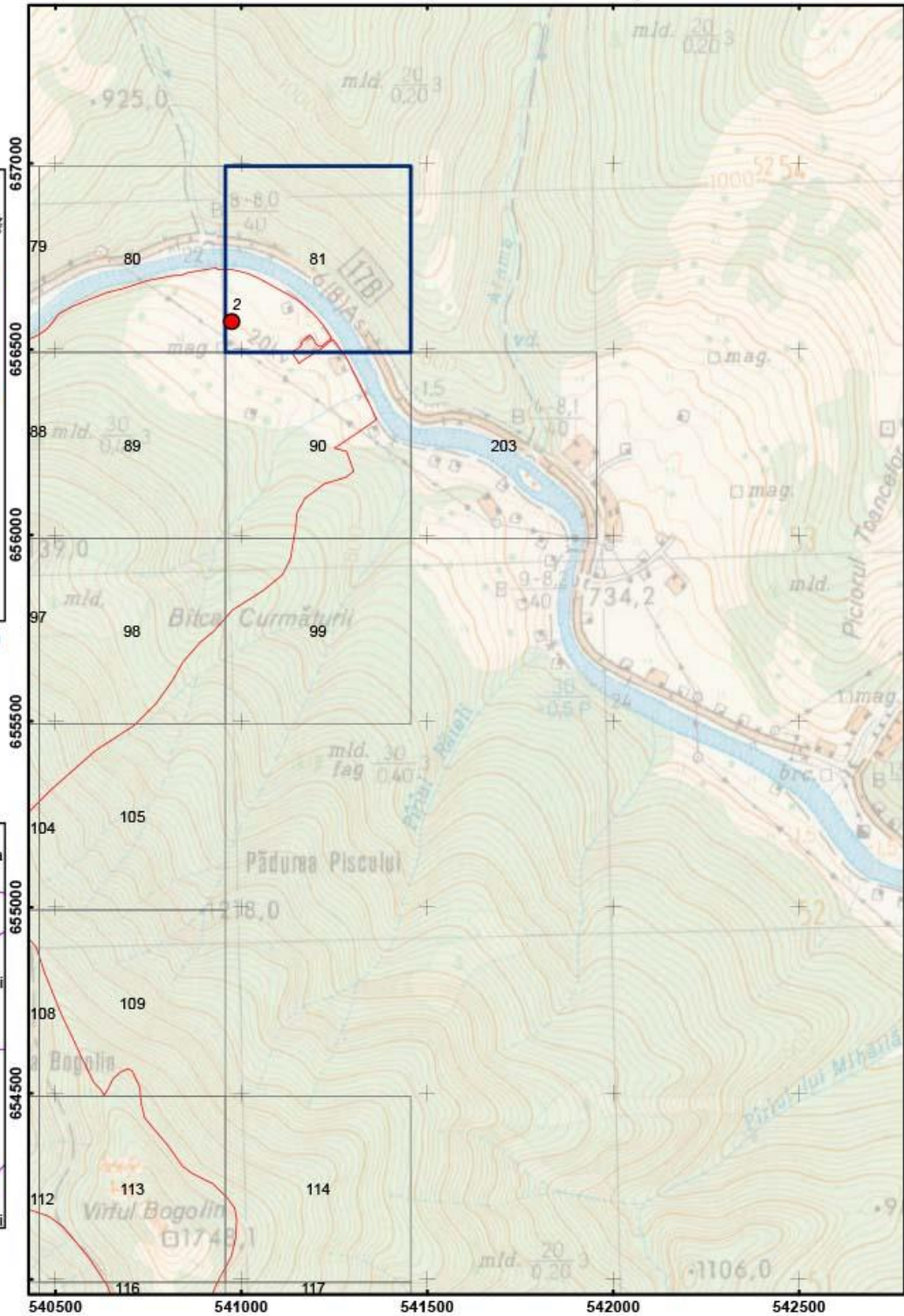
Anexa 20 Harta de distributie a presiunii E01 asupra speciei "Ursus Arctos"  
 ROSCI 0196 Pietrosul Brostenilor - Cheile Zugrenilor

Impartirea si racordarea  
 planșelor  
 Plansa nr. 2



Proiecție Stereografică 1970  
 Plan de referință Marea  
 Neagră ROMANIA

Harta cu încadrarea  
 în zonă



Scara: 1:15 000



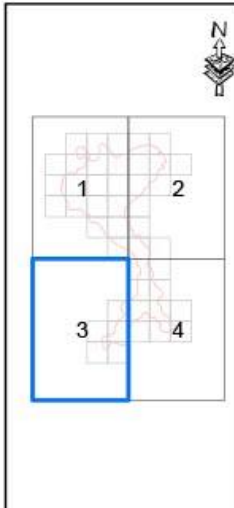
Legenda

- Cod Impact: E01 Zone urbanizate, habitare umane-locuințe umane
- Grid observabile "Ursus Arctos"
- Limita ROSCI0196 Pietrosul Brostenilor – Cheile Zugrenilor



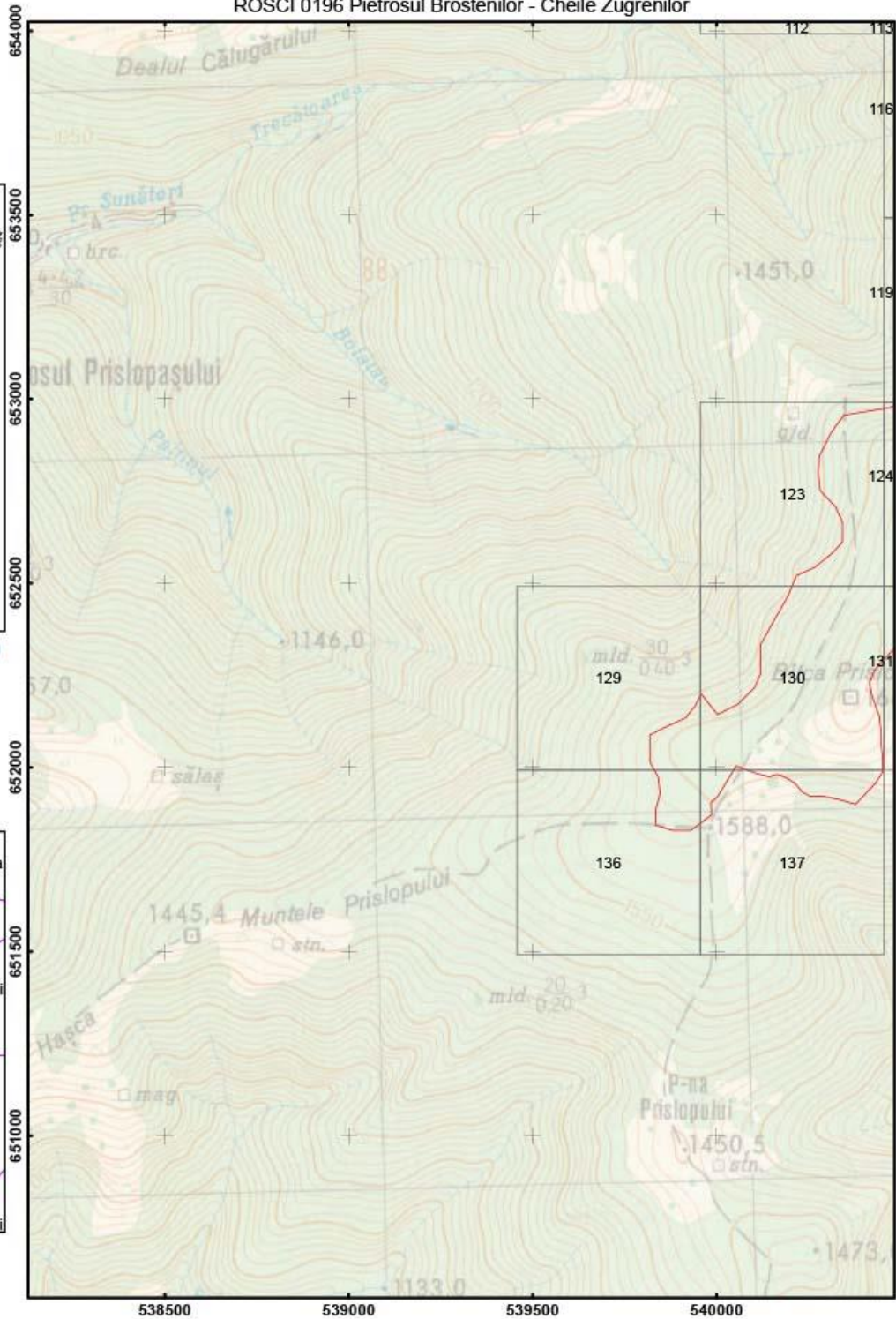
Anexa 20 Harta de distributie a presiunii E01 asupra speciei "Ursus Arctos"  
ROSCI 0196 Pietrosul Brostenilor - Cheile Zugrenilor

Impartirea si racordarea  
planșelor  
Plansa nr. 3



Proiecție Stereografică 1970  
Plan de referință Marea  
Neagră ROMANIA

Harta cu încadrarea  
în zona



Scara: 1:15 000

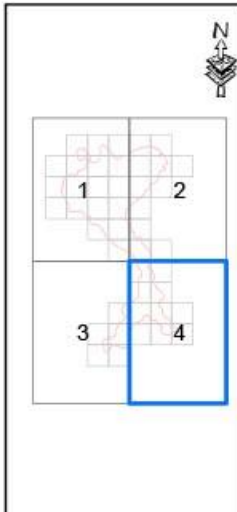


Legenda

- Cod Impact: E01 Zone urbanizate, habitare umane-locuințe umane
- Grid observanțe "Ursus Arctos"
- Limita ROSCI0196 Pietrosul Brostenilor - Cheile Zugrenilor

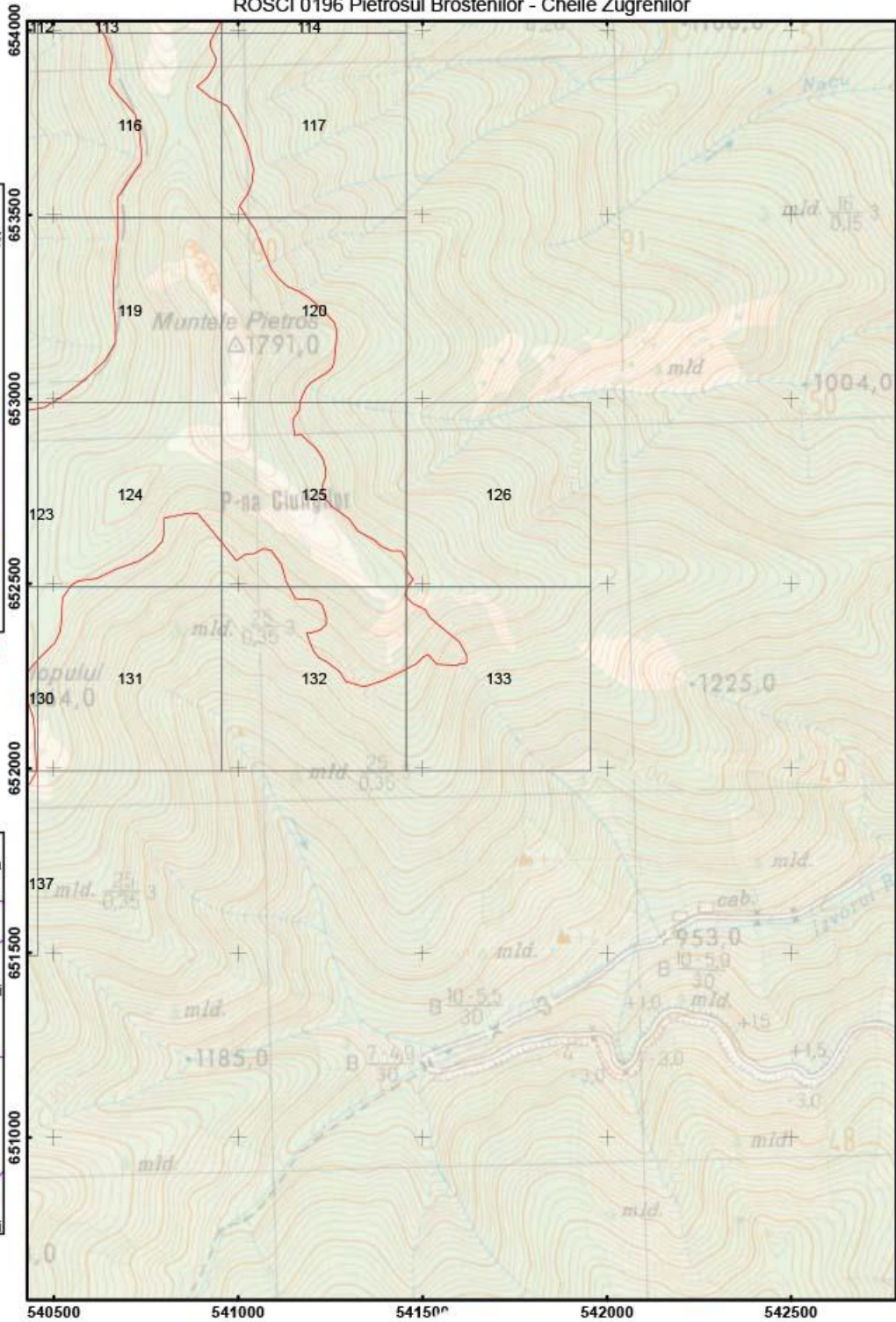
Anexa 20 Harta de distributie a presiunii E01 asupra speciei "Ursus Arctos"  
ROSCI 0196 Pietrosul Brostenilor - Cheile Zugrenilor

Impartirea si racordarea  
planșelor  
Plansa nr. 4



Proiecție Stereografică 1970  
Plan de referință Marea  
Neagră ROMANIA

Harta cu încadrarea  
în zonă



Scara: 1:15 000



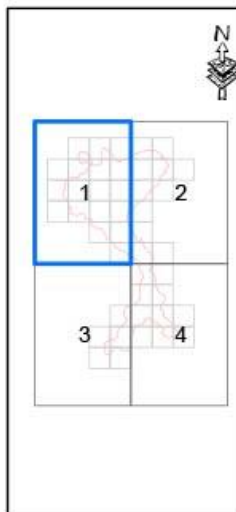
Legenda

- Cod Impact: E01 Zone urbanizate, habitare umane-locurințe umane
- Grid observatie "Ursus Arctos"
- Limita ROSCI0196 Pietrosul Brostenilor - Cheile Zugrenilor



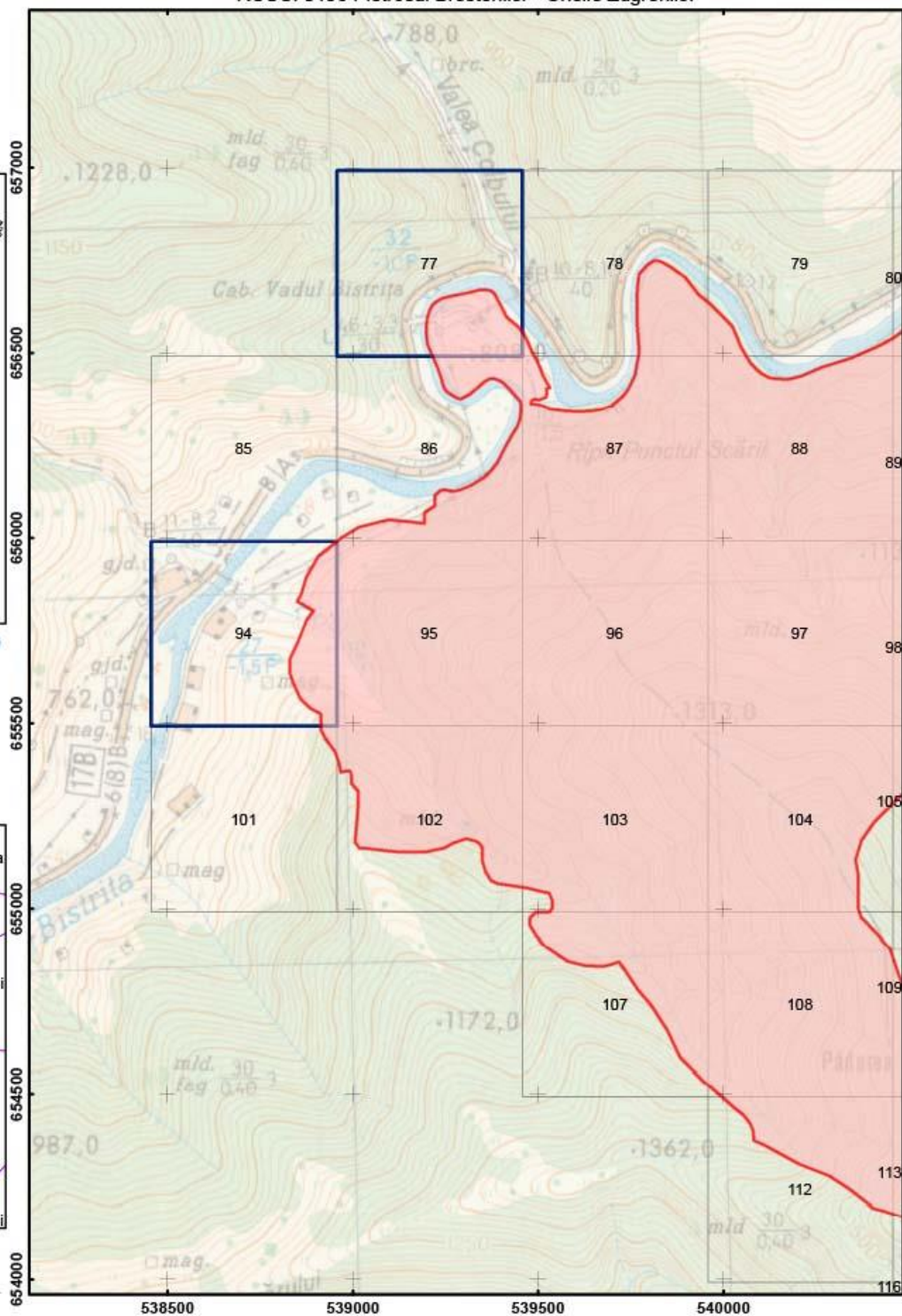
Anexa 20 Harta de distributie a presiunii F03 asupra speciei "Ursus Arctos"  
ROSCI 0196 Pietrosul Brostenilor - Cheile Zugrenilor

Impartirea si racordarea  
planselor  
Plansa nr. 1



Proiectie Stereografica 1970  
Plan de referinta Marea  
Neagra ROMANIA

Harta cu incadrarea  
in zona



Scara: 1:15 000

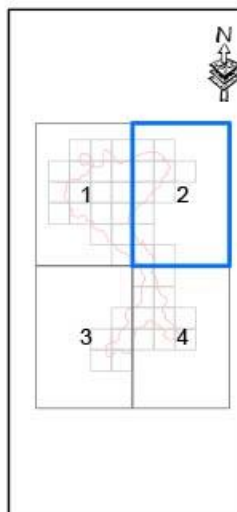


Legenda

- F03 Vânătoarea și colectarea animalelor sălbatice terestre
- Grid observatie "Ursus Arctos"
- Limita ROSCI0196 Pietrosul Brostenilor - Cheile Zugrenilor

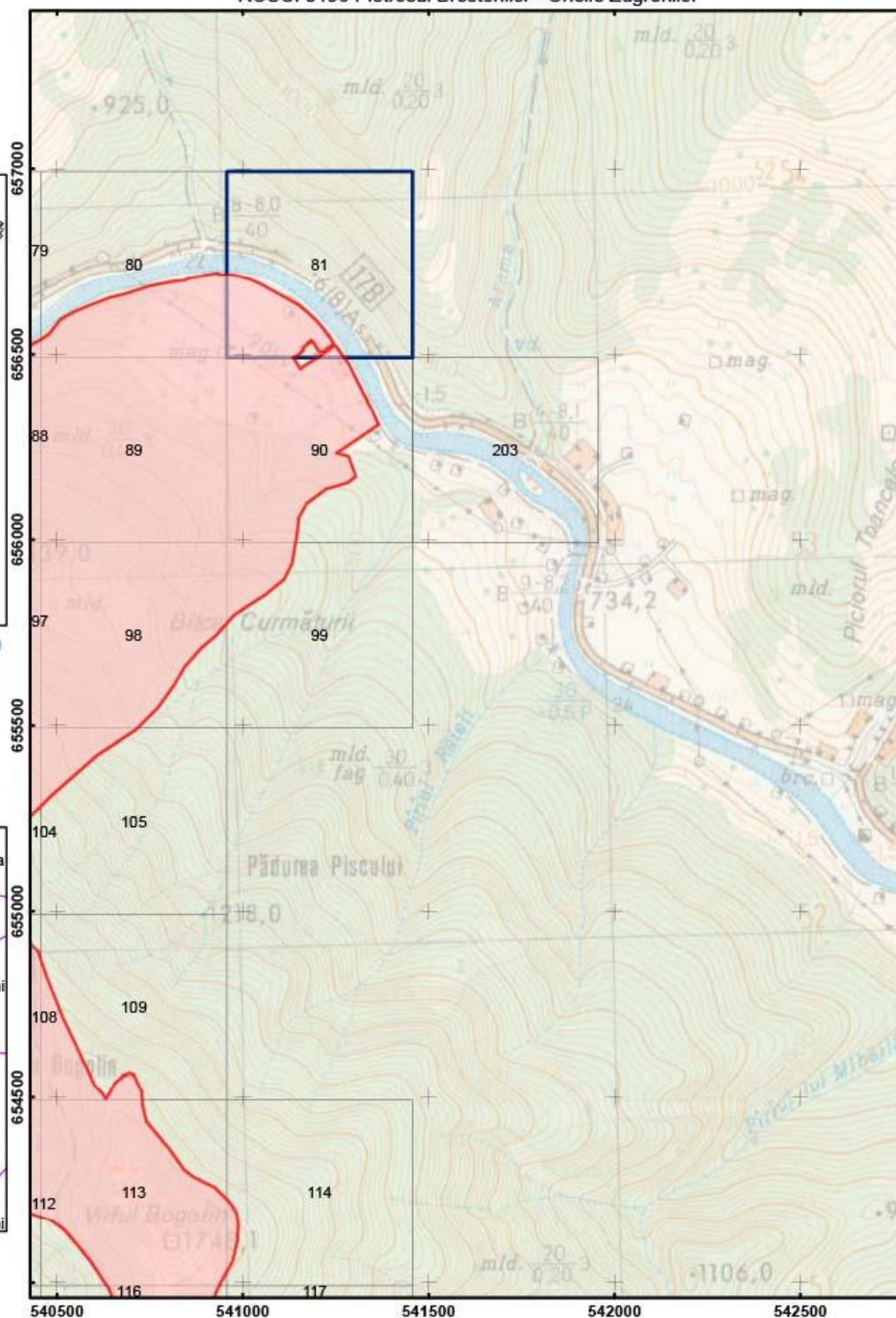
Anexa 20 Harta de distributie a presiunii F03 asupra speciei "Ursus Arctos"  
ROSCI 0196 Pietrosul Brostenilor - Cheile Zugrenilor

Impartirea si racordarea  
planșelor  
Plansa nr. 2



Proiecție Stereografică 1970  
Plan de referință Marea  
Neagră ROMANIA

Harta cu încadrarea  
în zona



Scara: 1:15 000

0 0.1 0.2 0.4 Kilometers

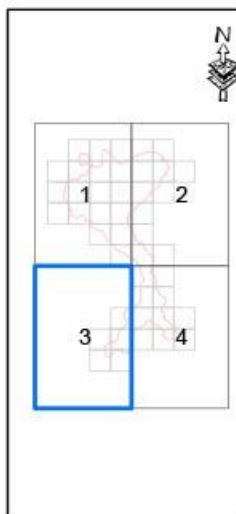
Legenda

- F03 Vânătoarea și colectarea animalelor sălbatice terestre
- Grid observație "Ursus Arctos"
- Limita ROSCI 0196 Pietrosul Brostenilor - Cheile Zugrenilor



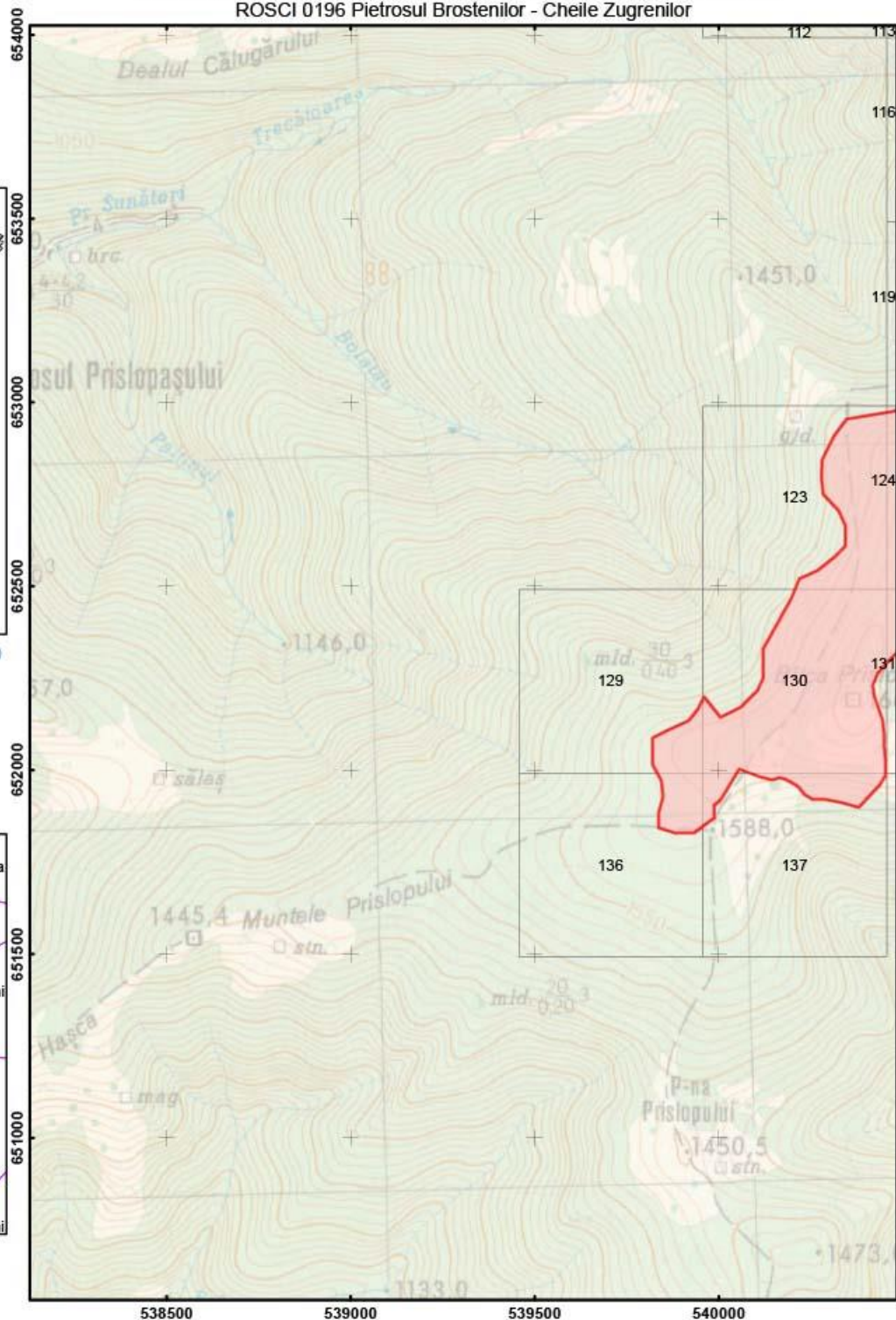
Anexa 20 Harta de distributie a presiunii F03 asupra speciei "Ursus Arctos"  
ROSCI 0196 Pietrosul Brostenilor - Cheile Zugrenilor

Impartirea si racordarea  
planșelor  
Plansa nr. 3




Proiecție Stereografică 1970  
Plan de referință Marea  
Neagră ROMANIA

Harta cu încadrarea  
în zonă



Scara: 1:15 000

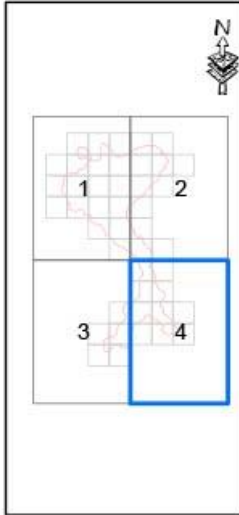


Legenda

- F03 Vânătoarea și colectarea animalelor sălbatice terestre
- Grid observație "Ursus Arctos"
- Limita ROSCI0196 Pietrosul Brostenilor - Cheile Zugrenilor

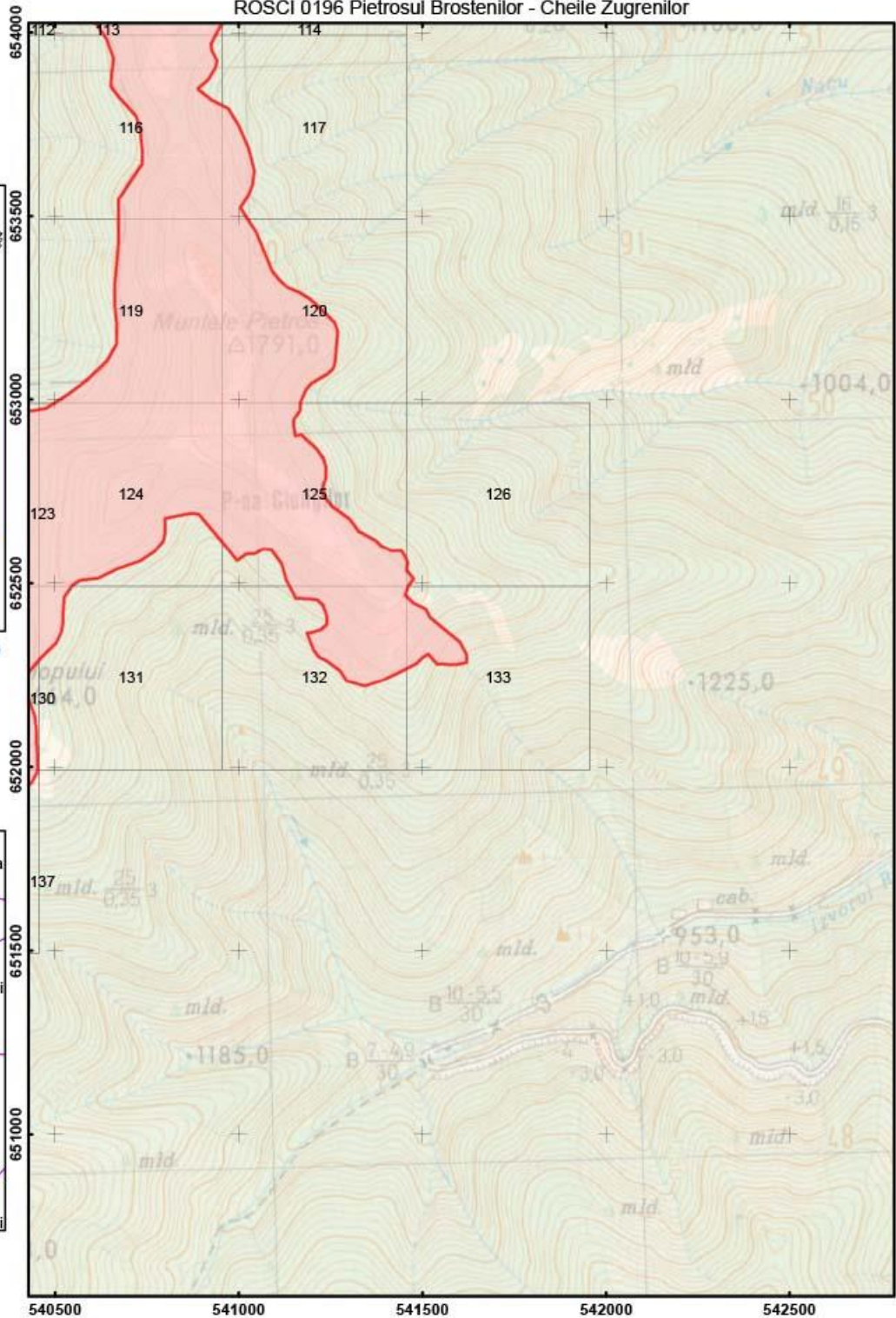
Anexa 20 Harta de distributie a presiunii F03 asupra speciei "Ursus Arctos"  
ROSCI 0196 Pietrosul Brostenilor - Cheile Zugrenilor

Impartirea si racordarea  
planșelor  
Plansa nr. 4



Proiecție Stereografică 1970  
Plan de referință Marea  
Neagră ROMANIA

Harta cu încadrarea  
în zona



Scara: 1:15 000

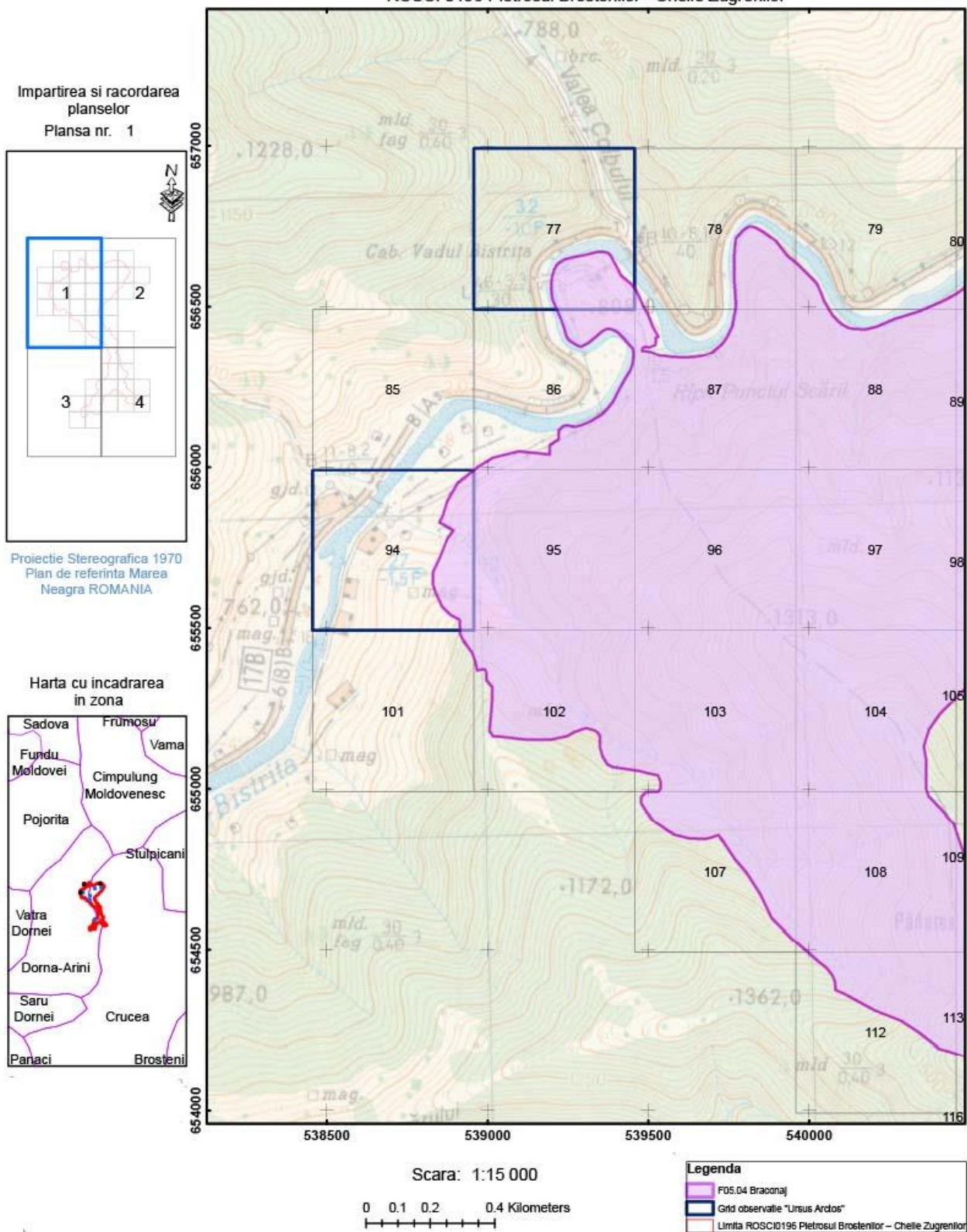
0 0.1 0.2 0.4 Kilometers

Legenda

- F03 Vânătoarea și colectarea animalelor sălbatice terestre
- Grid observație "Ursus Arctos"
- Limita ROSCI 0196 Pietrosul Brostenilor – Cheile Zugrenilor

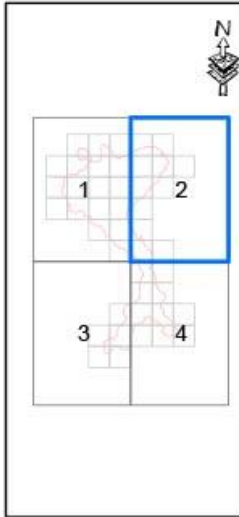


Anexa 20 Harta de distributie a presiunii F05.04 asupra speciei "Ursus Arctos"  
ROSCI 0196 Pietrosul Brostenilor - Cheile Zugrenilor



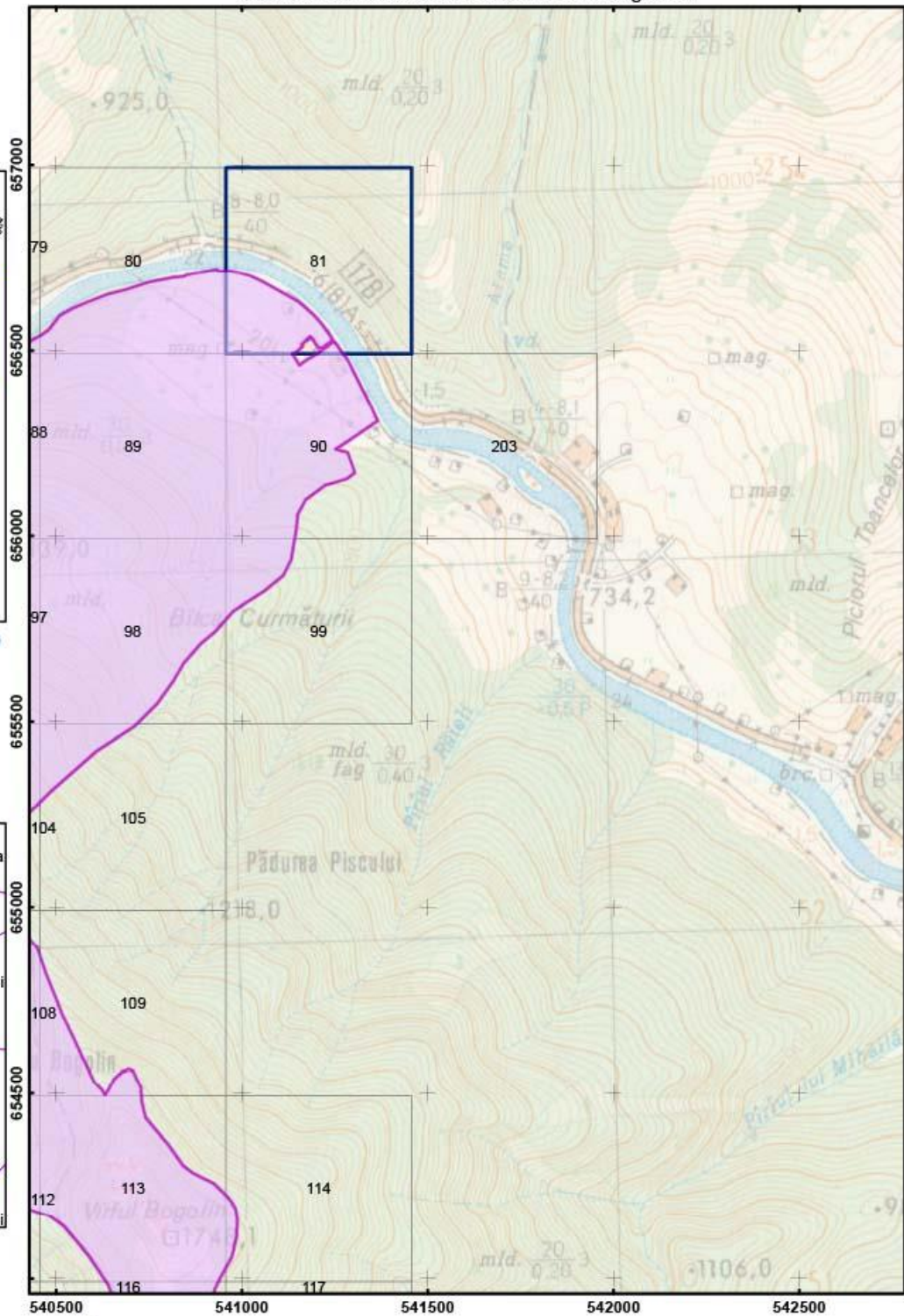
Anexa 20 Harta de distributie a presiunii F05.04 asupra speciei "Ursus Arctos"  
ROSCI 0196 Pietrosul Brostenilor - Cheile Zugrenilor

Impartirea si racordarea  
planșelor  
Plansa nr. 2



Proiecție Stereografică 1970  
Plan de referință Marea  
Neagră ROMANIA

Harta cu încadrarea  
în zona



Scara: 1:15 000

0 0.1 0.2 0.4 Kilometers

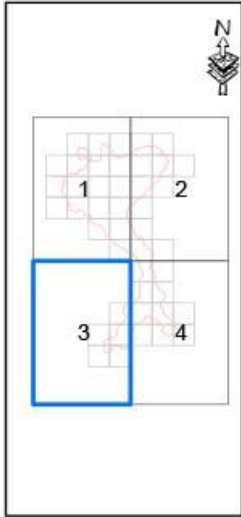
Legenda

- F05.04 Braconaj
- Grid observat "Ursus Arctos"
- Limita ROSCI 0196 Pietrosul Brostenilor - Cheile Zugrenilor



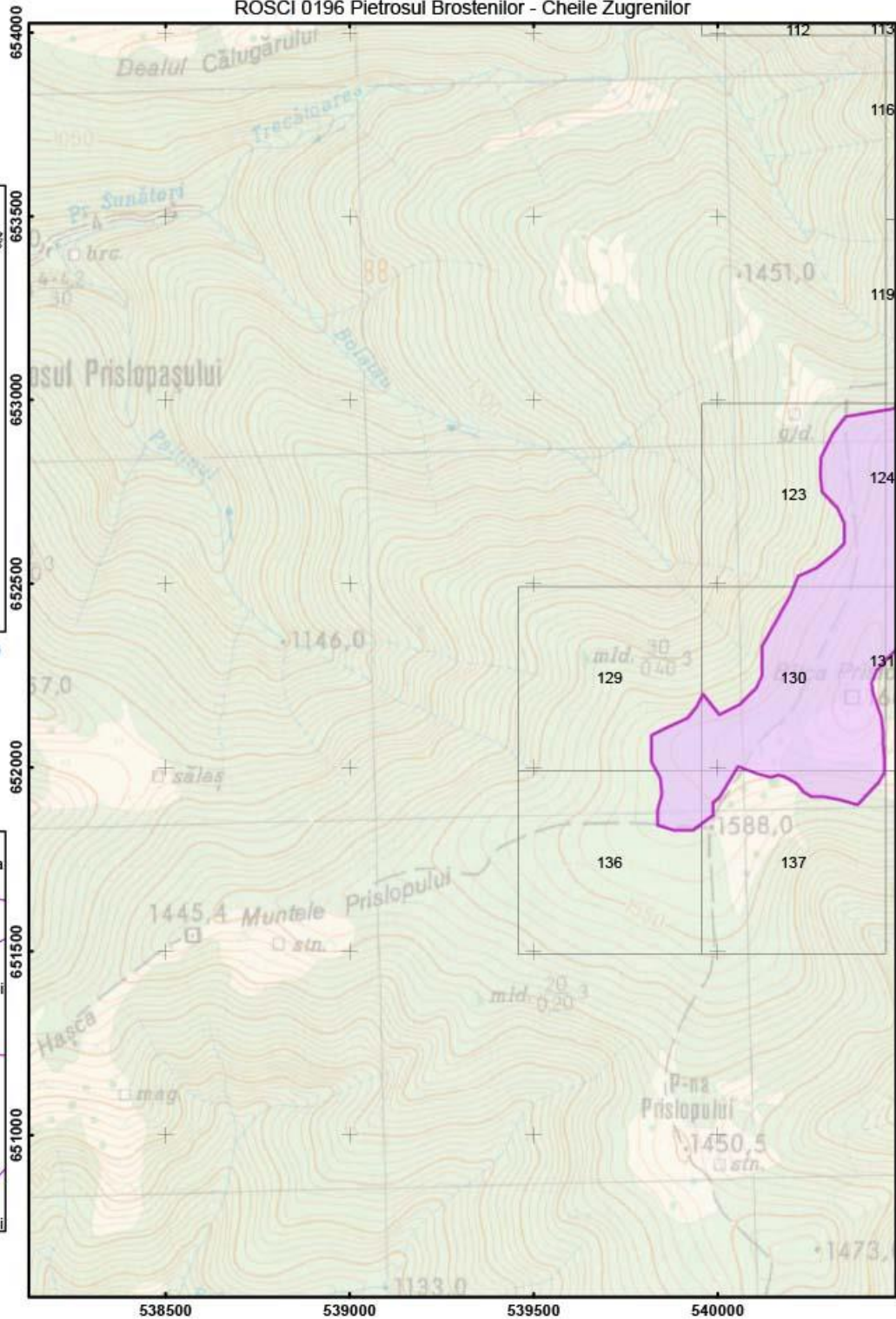
Anexa 20 Harta de distributie a presiunii F05.04 asupra speciei "Ursus Arctos"  
ROSCI 0196 Pietrosul Brostenilor - Cheile Zugrenilor

Impartirea si racordarea  
planșelor  
Plansa nr. 3



Proiecție Stereografică 1970  
Plan de referință Marea  
Neagră ROMANIA

Harta cu încadrarea  
în zona



Scara: 1:15 000

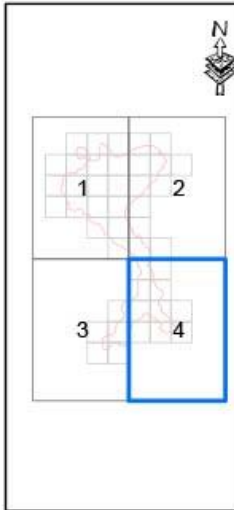


Legenda

- F05.04 Braconaj
- Grid observatie "Ursus Arctos"
- Limita ROSCI 0196 Pietrosul Brostenilor - Cheile Zugrenilor

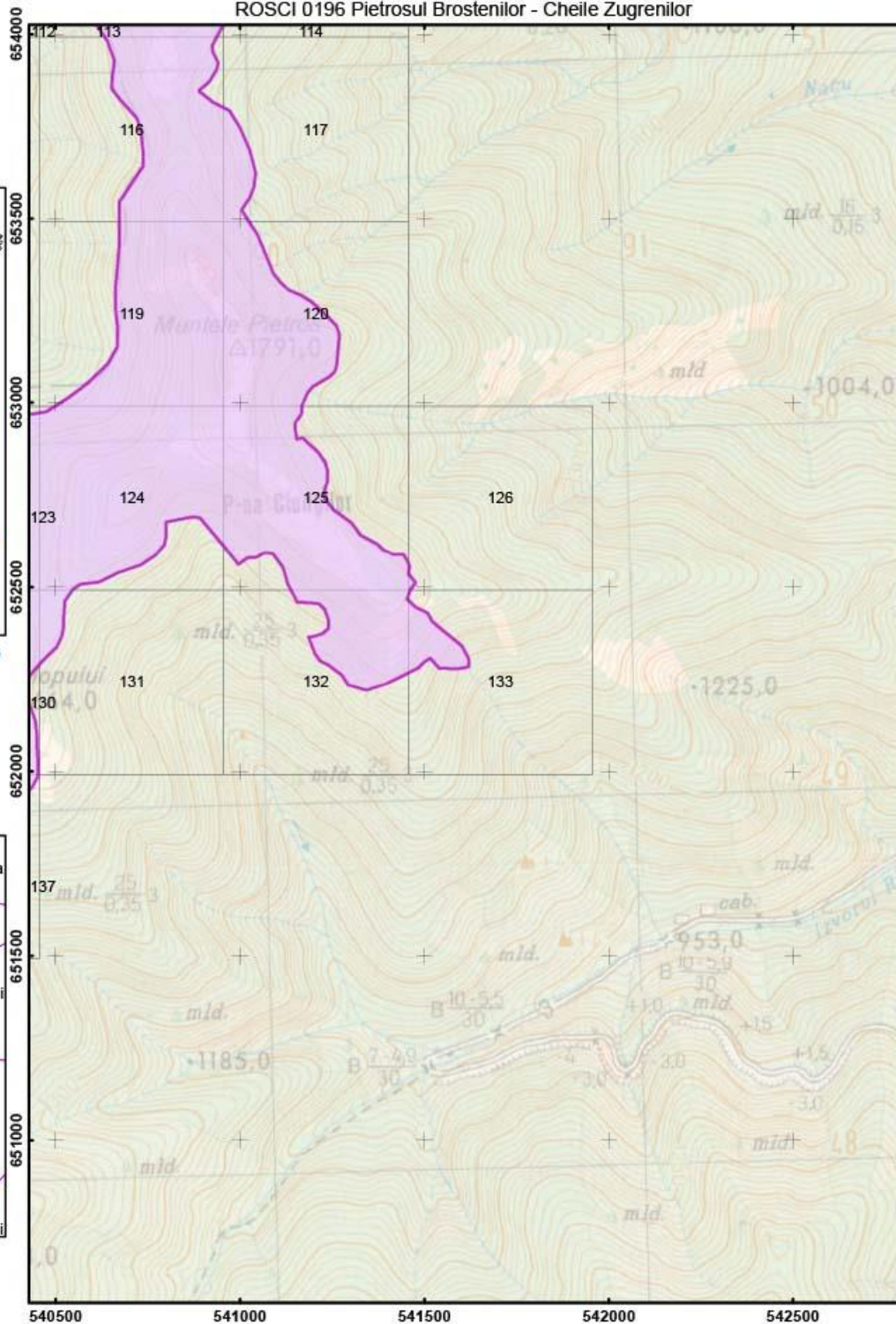
Anexa 20 Harta de distributie a presiunii F05.04 asupra speciei "Ursus Arctos"  
 ROSCI 0196 Pietrosul Brostenilor - Cheile Zugrenilor

Impartirea si racordarea  
 planselor  
 Plansa nr. 4



Proiectie Stereografica 1970  
 Plan de referinta Marea  
 Neagra ROMANIA

Harta cu incadrarea  
 in zona



Scara: 1:15 000



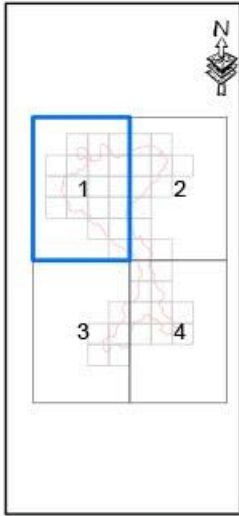
Legenda

- F05.04 Braconaj
- Grid observatie "Ursus Arctos"
- Limita ROSCI0196 Pietrosul Brostenilor - Cheile Zugrenilor



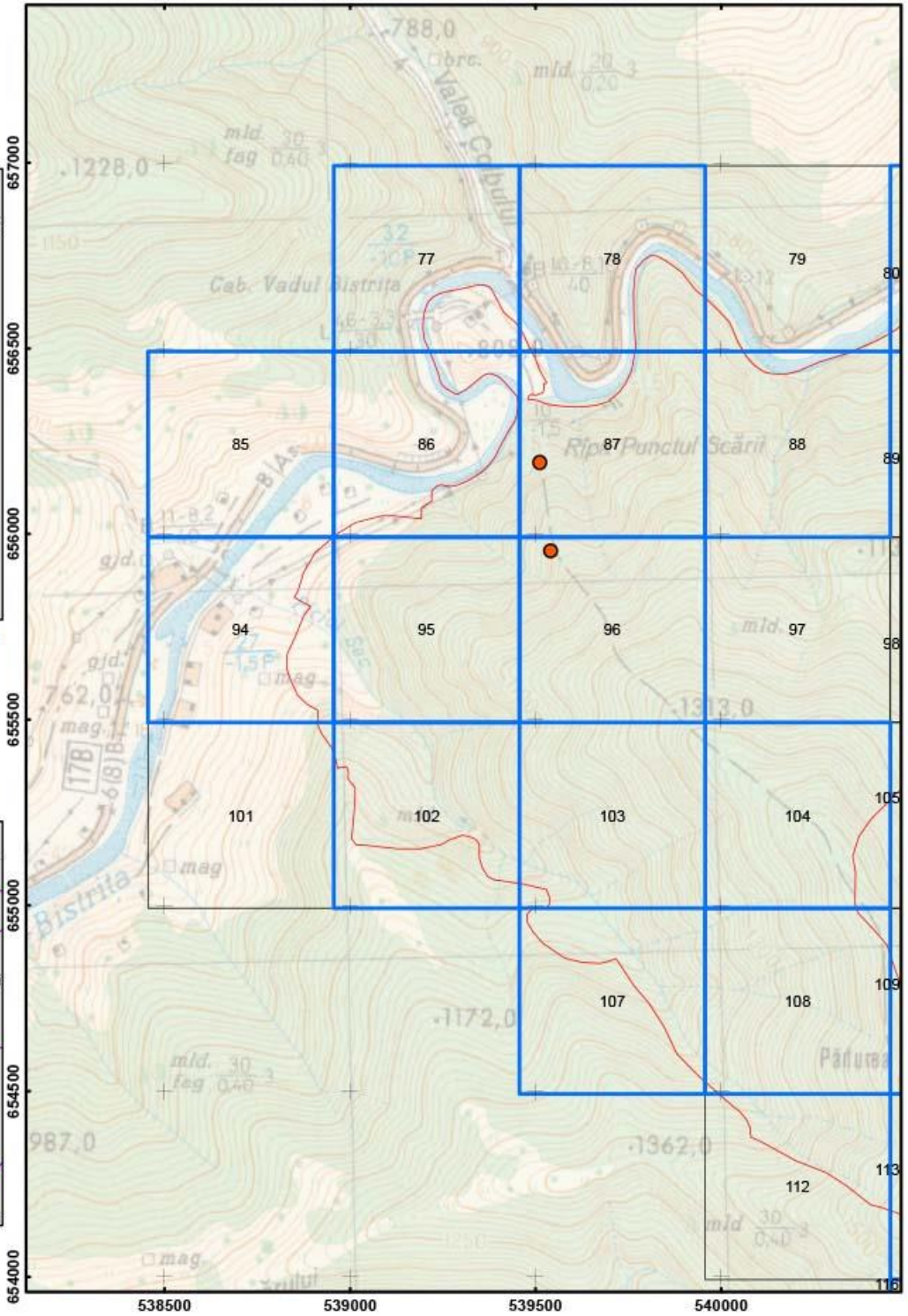
Anexa 20 Harta de impact a speciei "Myotis Myotis" - ROSCI 0196 Pietrosul Brostenilor - Cheile Zugrenilor

Impartirea si racordarea  
planșelor  
Plansa nr. 1



Proiecție Stereografică 1970  
Plan de referință Marea  
Neagră ROMANIA

Harta cu încadrarea  
în zonă

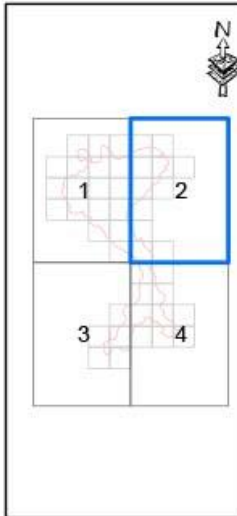


Scara: 1:15 000



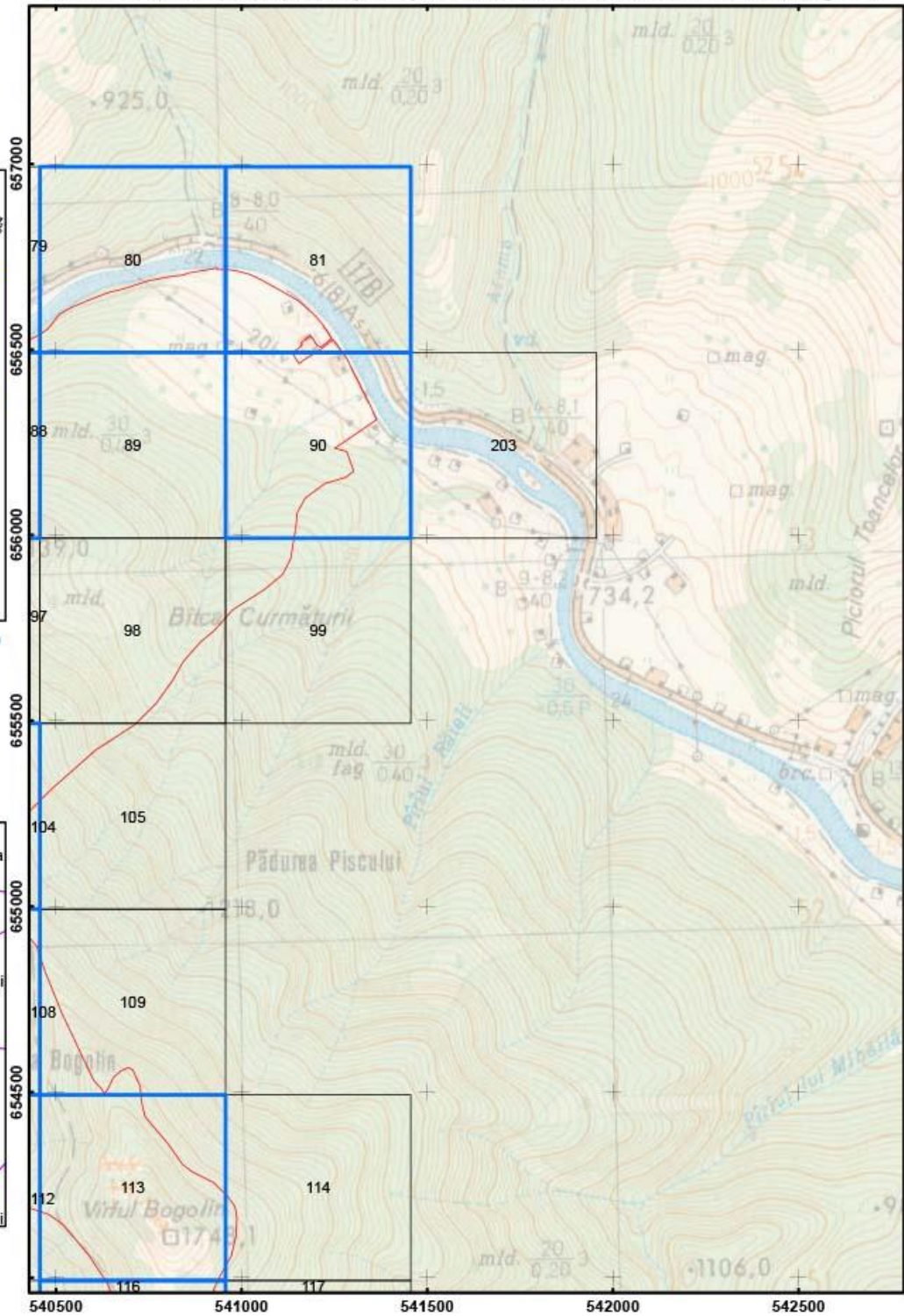
Anexa 20 Harta de impact a speciei "Myotis Myotis" - ROSCI 0196 Pietrosul Brostenilor - Cheile Zugrenilor

Impartirea si racordarea  
planșelor  
Plansa nr. 2



Proiecție Stereografică 1970  
Plan de referință Marea  
Neagră ROMANIA

Harta cu încadrarea  
în zona



Scara: 1:15 000



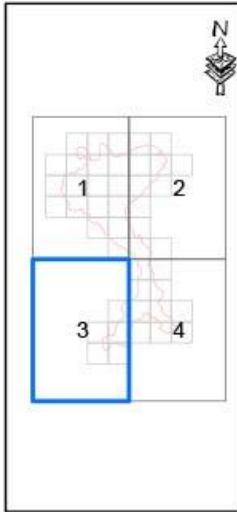
Legenda

- Puncte de Impact B02.02
- Grid distribuție Myotis myotis
- Grid observație "Myotis Myotis"
- Limita ROSCI0196 Pietrosul Brostenilor – Cheile Zugrenilor



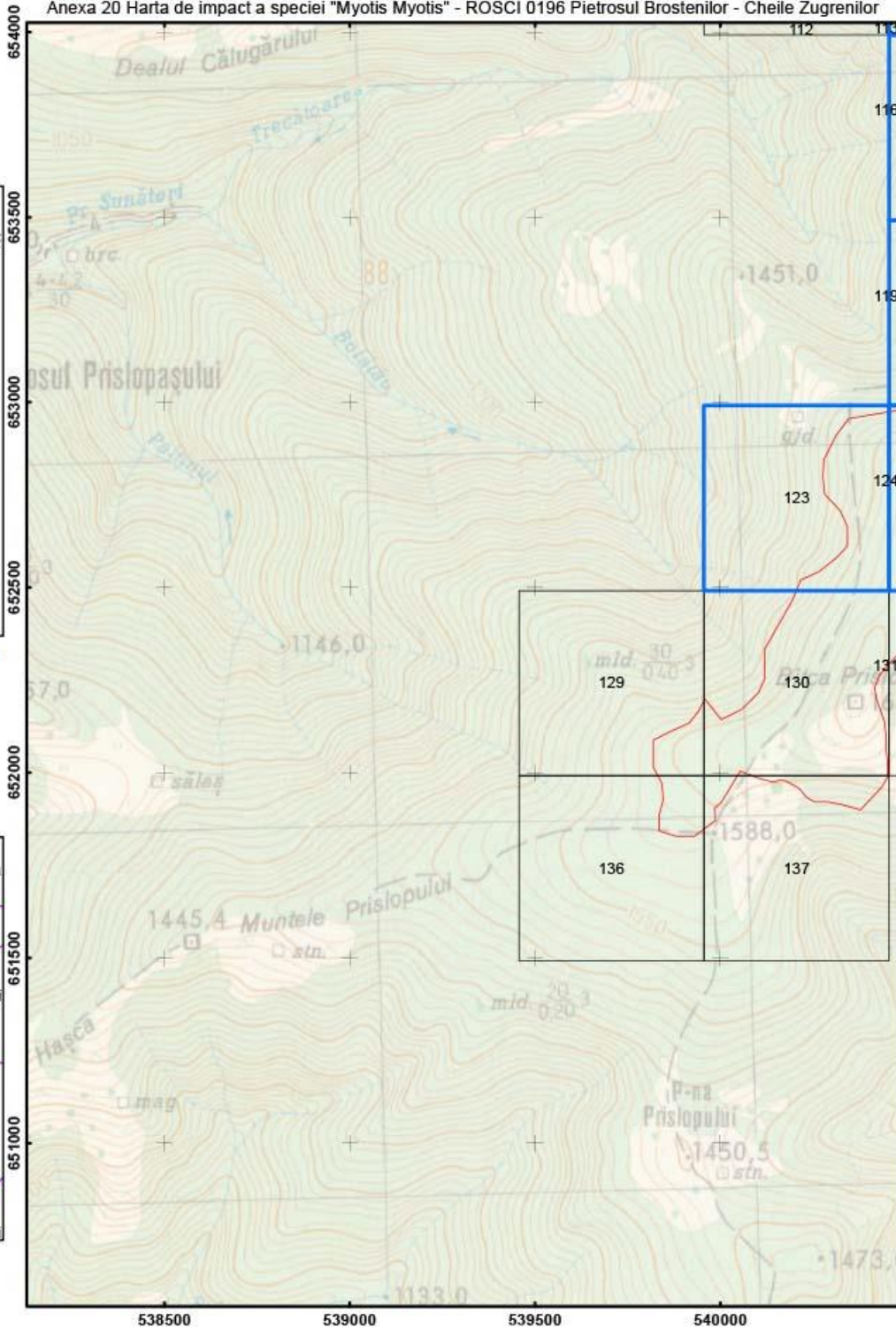
Anexa 20 Harta de impact a speciei "Myotis Myotis" - ROSCI 0196 Pietrosul Brostenilor - Cheile Zugrenilor

Impartirea si racordarea  
planșelor  
Plansa nr. 3



Proiecție Stereografică 1970  
Plan de referință Marea  
Neagră ROMANIA

Harta cu încadrarea  
în zonă



Scara: 1:15 000

0 0.1 0.2 0.4 Kilometers

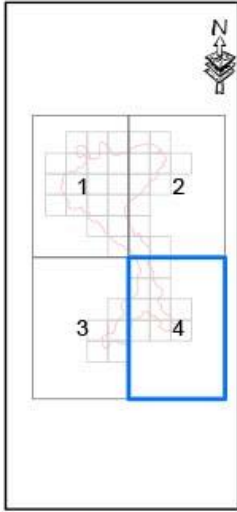


Legenda

- Puncte de Impact B02.02
- Grid distribuție Myotis myotis
- Grid observație "Myotis Myotis"
- Limita ROSCI 0196 Pietrosul Brostenilor - Cheile Zugrenilor

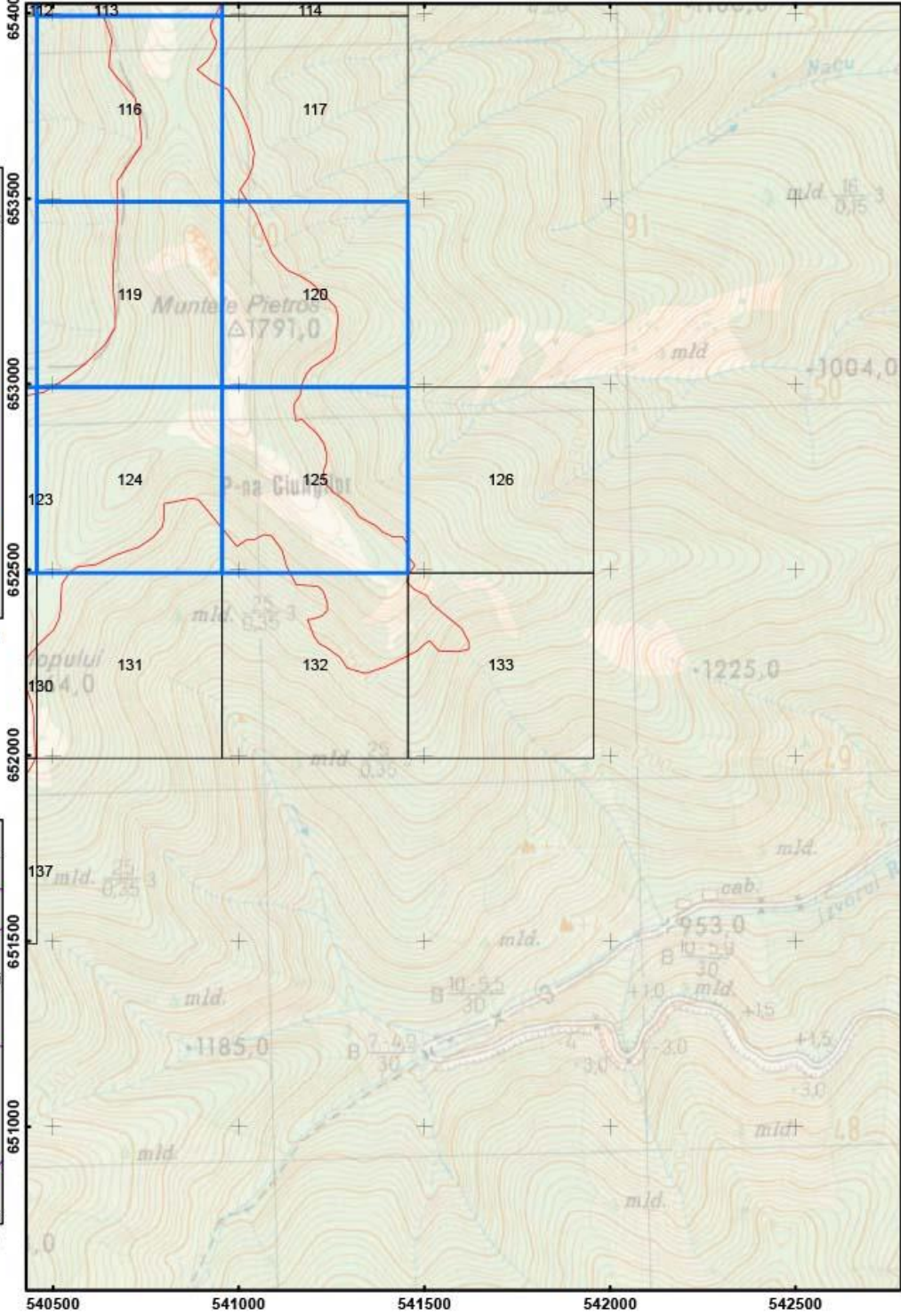
Anexa 20 Harta de impact a speciei "Myotis Myotis" - ROSCI 0196 Pietrosul Brostenilor - Cheile Zugrenilor

Impartirea si racordarea planșelor  
Plansa nr. 4




Proiecție Stereografică 1970  
Plan de referință Marea Neagră ROMANIA

Harta cu încadrarea în zonă



Scara: 1:15 000



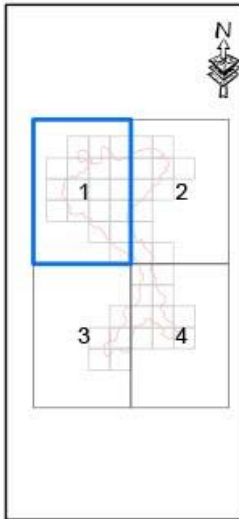
Legenda

- Puncte de Impact B02.02
- Grid distribuție Myotis myotis
- Grid observat "Myotis Myotis"
- Limita ROSCI 0196 Pietrosul Brostenilor - Cheile Zugrenilor



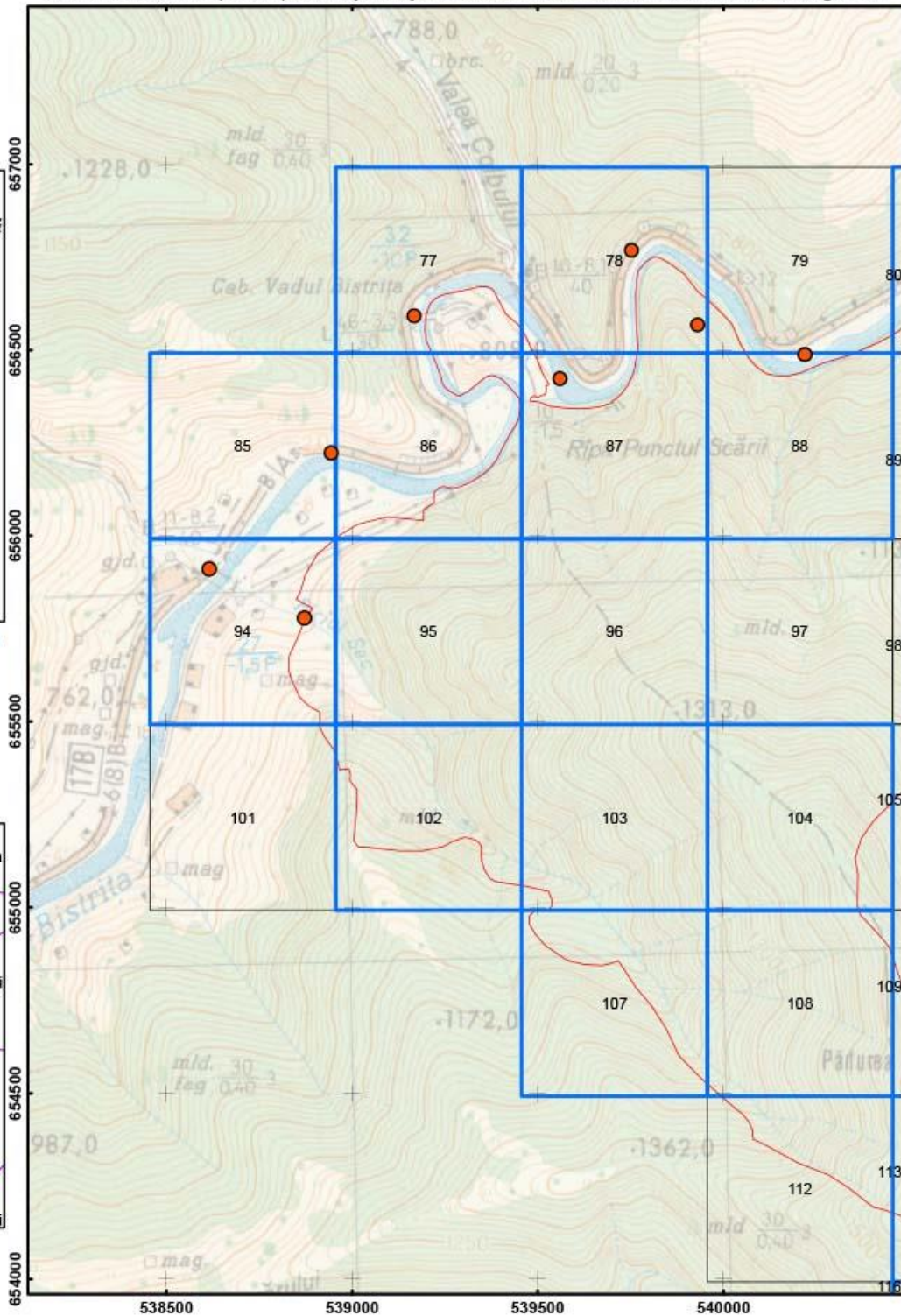
Anexa 20 Harta de impact a speciei "Myotis Myotis" - ROSCI 0196 Pietrosul Brostenilor - Cheile Zugrenilor

Impartirea si racordarea  
planșelor  
Plansa nr. 1



Proiecție Stereografică 1970  
Plan de referință Marea  
Neagră ROMANIA

Harta cu încadrarea  
în zona



Scara: 1:15 000

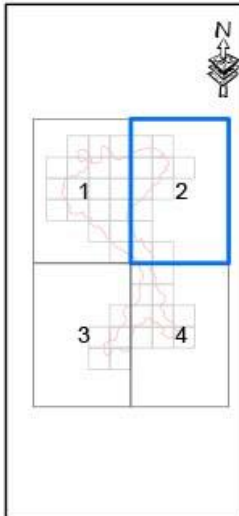


Legenda

- Puncte de Impact G01.03.01
- Grid distribuție Myotis myotis
- Grid observație "Myotis Myotis"
- Limita ROSCI 0196 Pietrosul Brostenilor - Cheile Zugrenilor

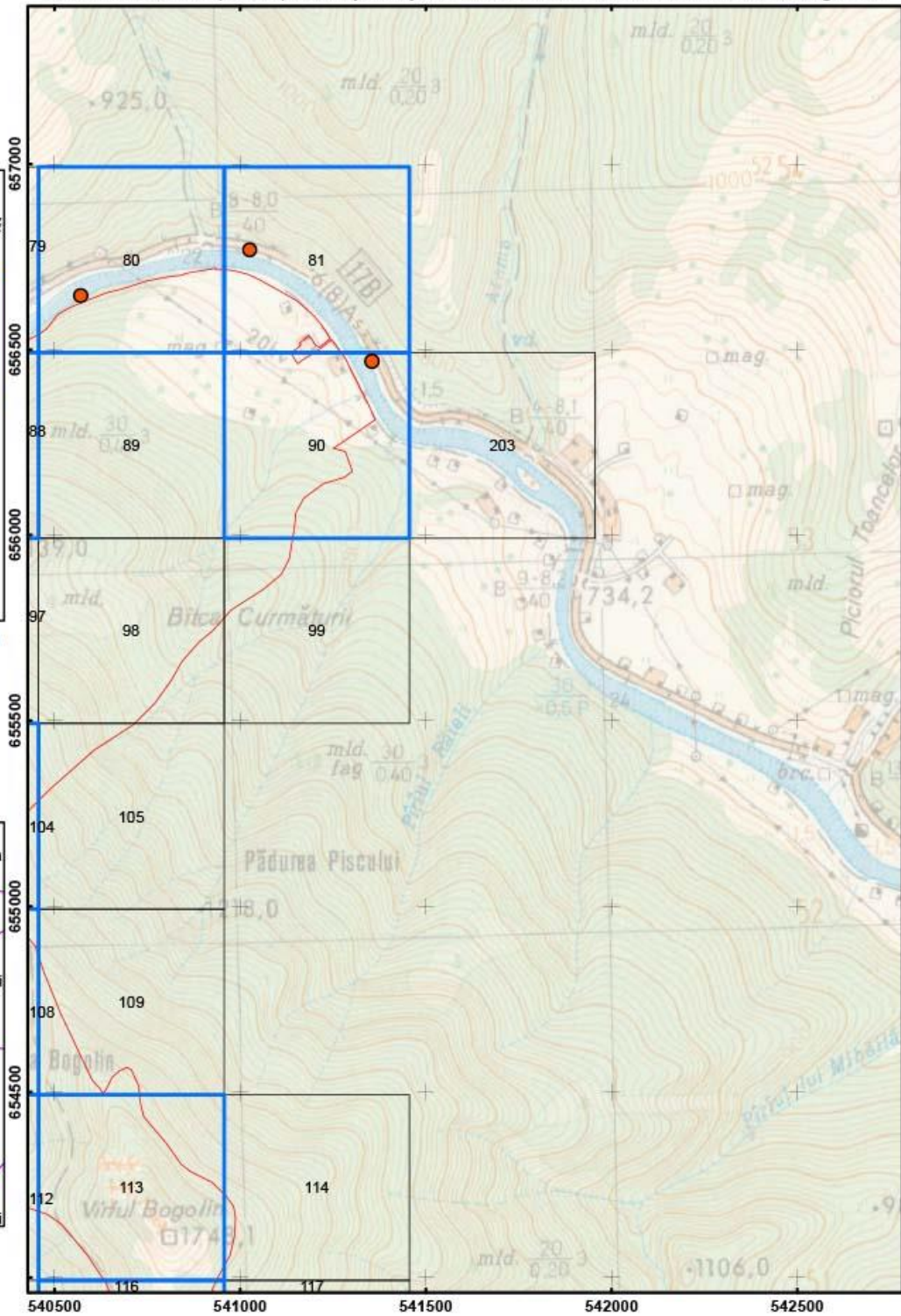
Anexa 20 Harta de impact a speciei "Myotis Myotis" - ROSCI 0196 Pietrosul Brostenilor - Cheile Zugrenilor

Impartirea si racordarea  
planșelor  
Plansa nr. 2



Proiecție Stereografică 1970  
Plan de referință Marea  
Neagră ROMANIA

Harta cu încadrarea  
în zona



Scara: 1:15 000



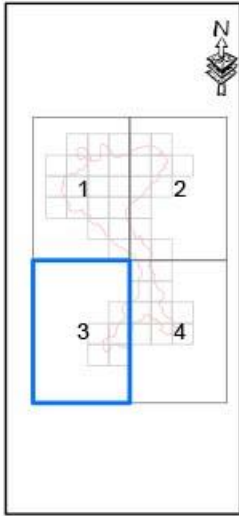
Legenda

- Puncte de Impact G01.03.01
- Grid distribuție Myotis myotis
- Grid observație "Myotis Myotis"
- Limita ROSCI 0196 Pietrosul Brostenilor - Cheile Zugrenilor



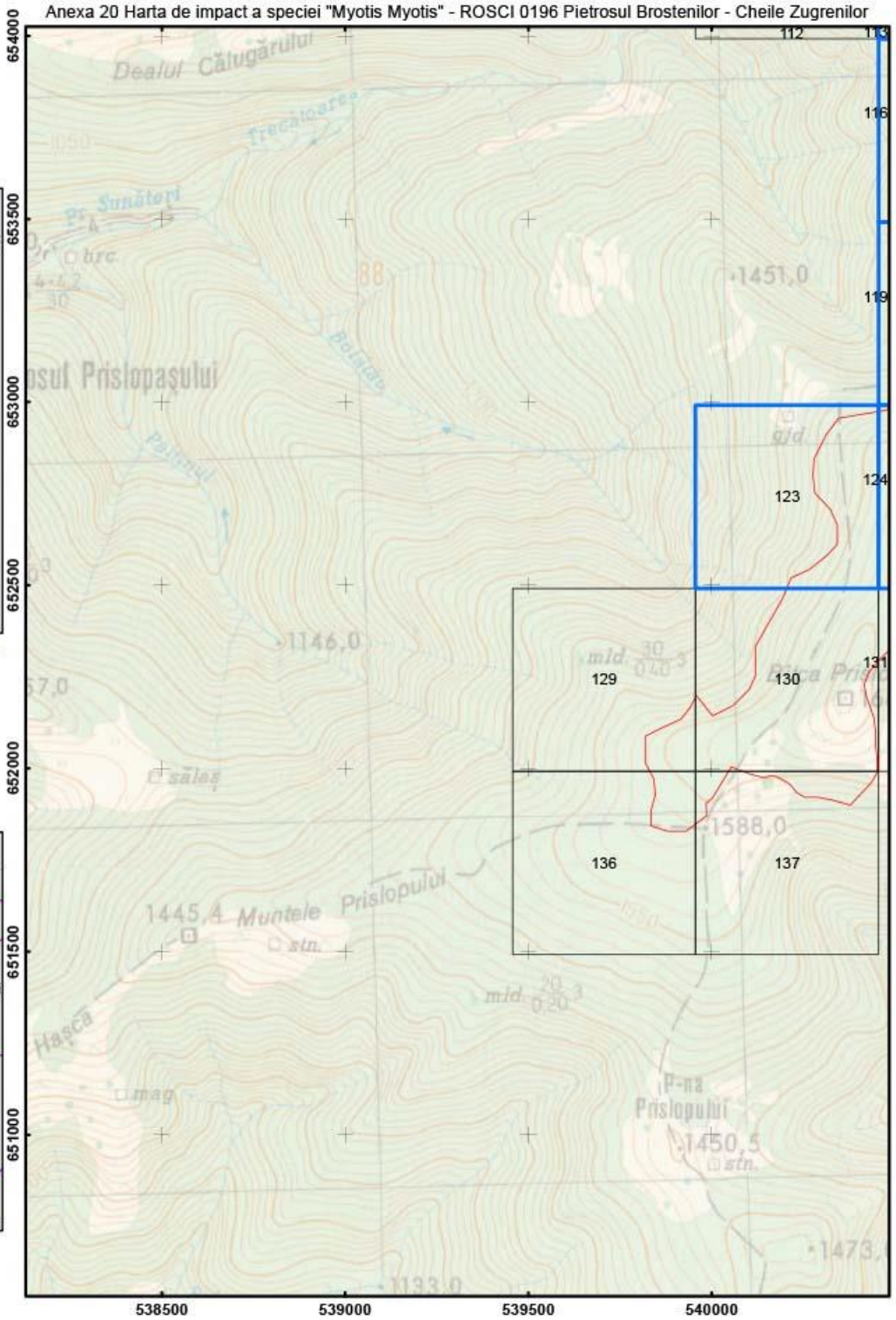
Anexa 20 Harta de impact a speciei "Myotis Myotis" - ROSCI 0196 Pietrosul Brostenilor - Cheile Zugrenilor

Impartirea si racordarea  
planșelor  
Plansa nr. 3




Proiecție Stereografică 1970  
Plan de referință Marea  
Neagră ROMANIA

Harta cu încadrarea  
în zona

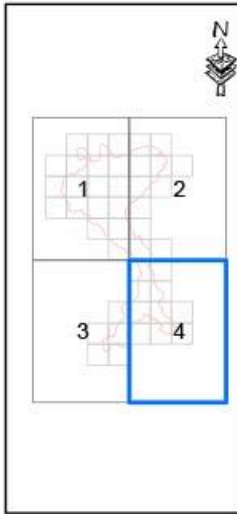


Scara: 1:15 000



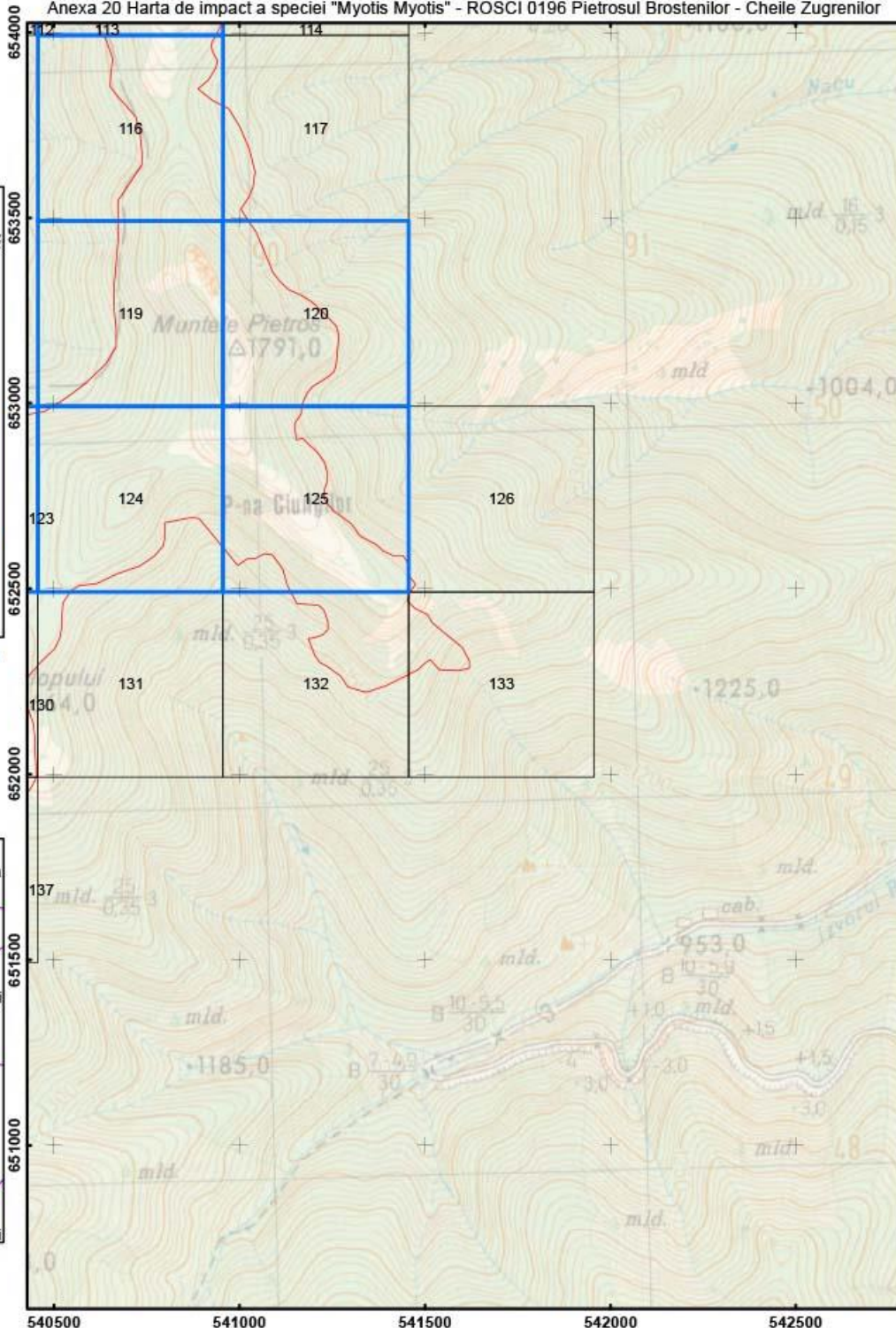
Anexa 20 Harta de impact a speciei "Myotis Myotis" - ROSCI 0196 Pietrosul Brostenilor - Cheile Zugrenilor

Impartirea si racordarea  
planselor  
Plansa nr. 4



Proiectie Stereografica 1970  
Plan de referinta Marea  
Neagra ROMANIA

Harta cu incadrarea  
in zona



Scara: 1:15 000

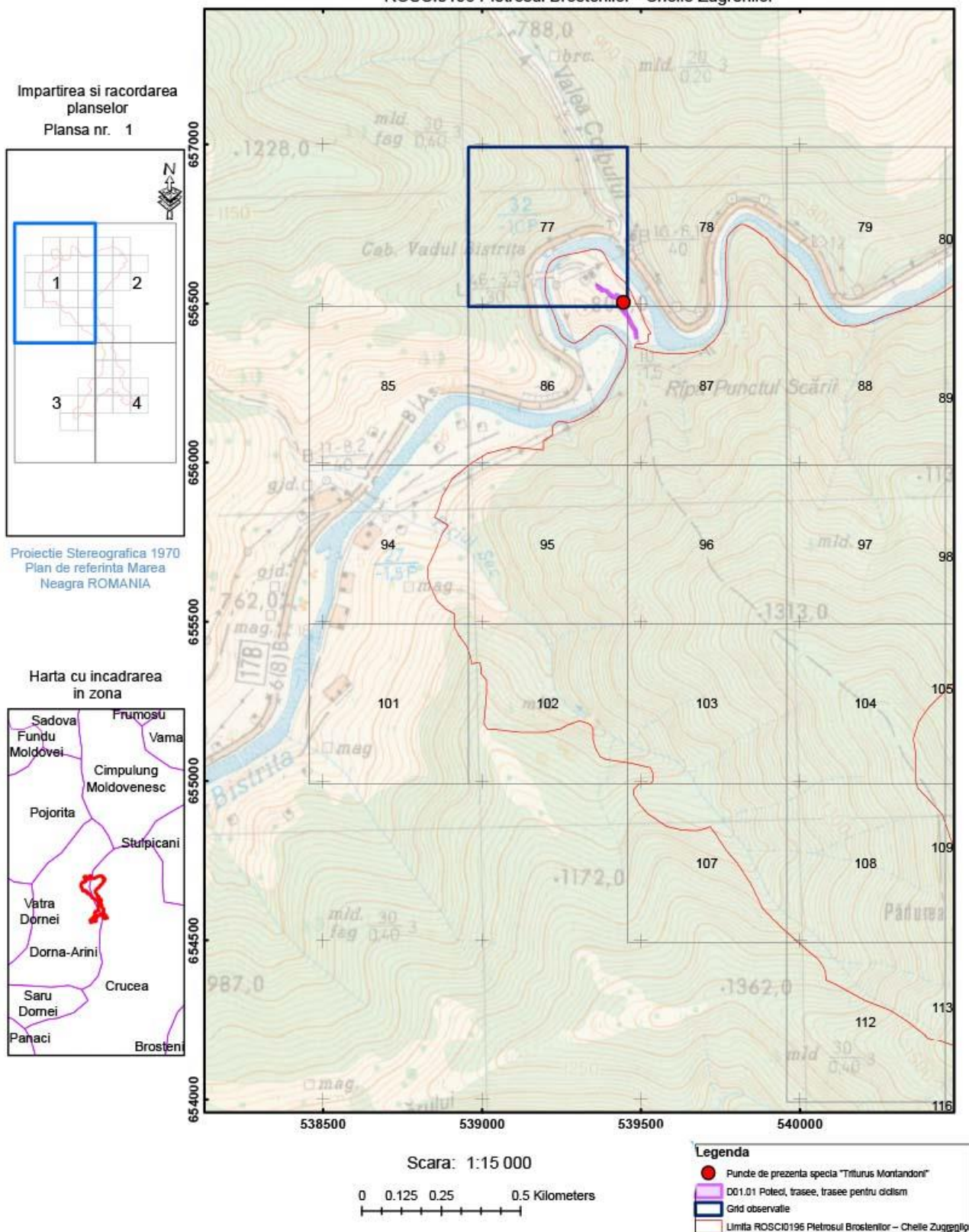


Legenda

- Puncte de Impact G01.03.01
- Grid distributie Myotis myotis
- Grid observatie "Myotis Myotis"
- Limita ROSCI0196 Pietrosul Brostenilor - Cheile Zugrenilor

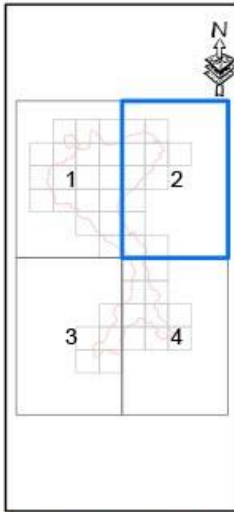


Anexa 20 Harta privind localizarea impacturilor pentru specia "Triturus Montandoni" - ROSCI0196 Pietrosul Brostenilor - Cheile Zugrenilor



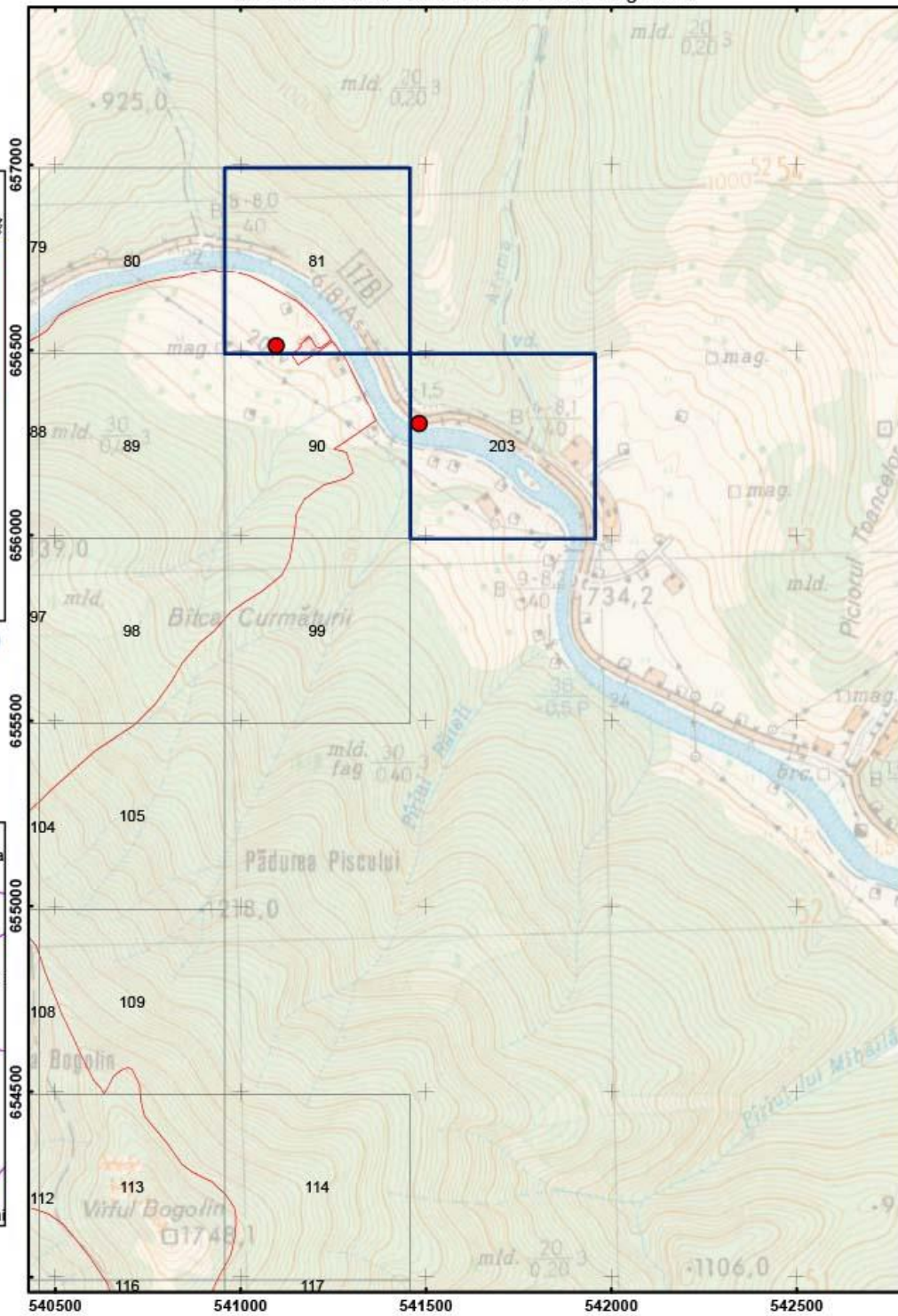
Anexa 20 Harta privind localizarea impacturilor pentru specia "Triturus Montandoni" - ROSCI0196 Pietrosul Brostenilor - Cheile Zugrenilor

Impartirea si racordarea planșelor  
Plansa nr. 2



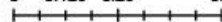
Proiecție Stereografică 1970  
Plan de referință Marea Neagră ROMANIA

Harta cu încadrarea în zonă



Scara: 1:15 000

0 0.125 0.25 0.5 Kilometers



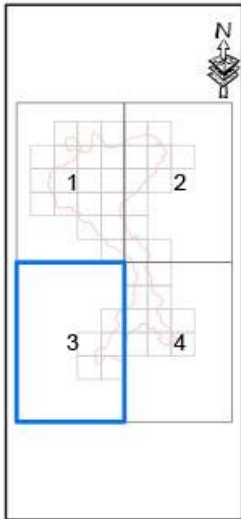
Legenda

- Puncte de prezență specia "Triturus Montandoni"
- D01.01 Poteci, trasee, trasee pentru ciclism
- Grid observație
- Limita ROSCI0196 Pietrosul Brostenilor – Cheile Zugrenilor



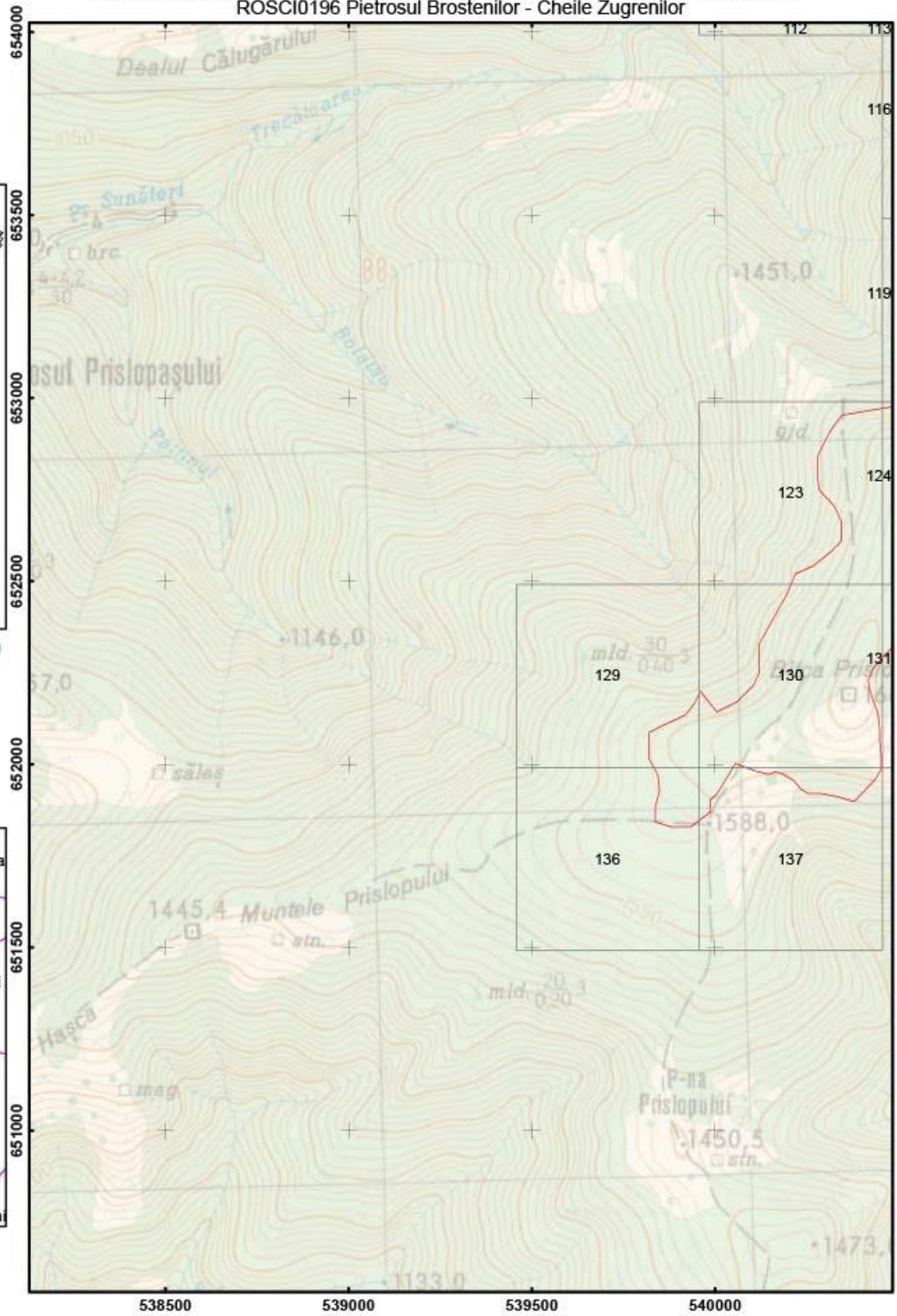
Anexa 20 Harta privind localizarea impacturilor pentru specia "Triturus Montandoni" -  
ROSCI0196 Pietrosul Brostenilor - Cheile Zugrenilor

Impartirea si racordarea  
planșelor  
Plansa nr. 3



Proiecție Stereografică 1970  
Plan de referință Marea  
Neagră ROMANIA

Harta cu încadrarea  
în zona



Scara: 1:15 000

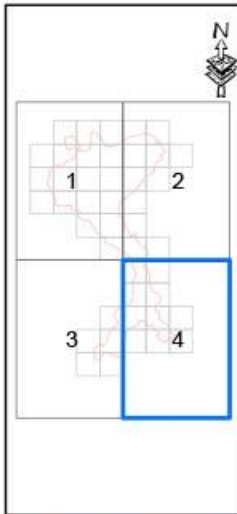


Legenda

- Puncte de prezența specia "Triturus Montandoni"
- D01.01 Polec, trasee, trasee pentru ciclism
- Grid observație
- Limita ROSCI0196 Pietrosul Brostenilor - Cheile Zugrenilor

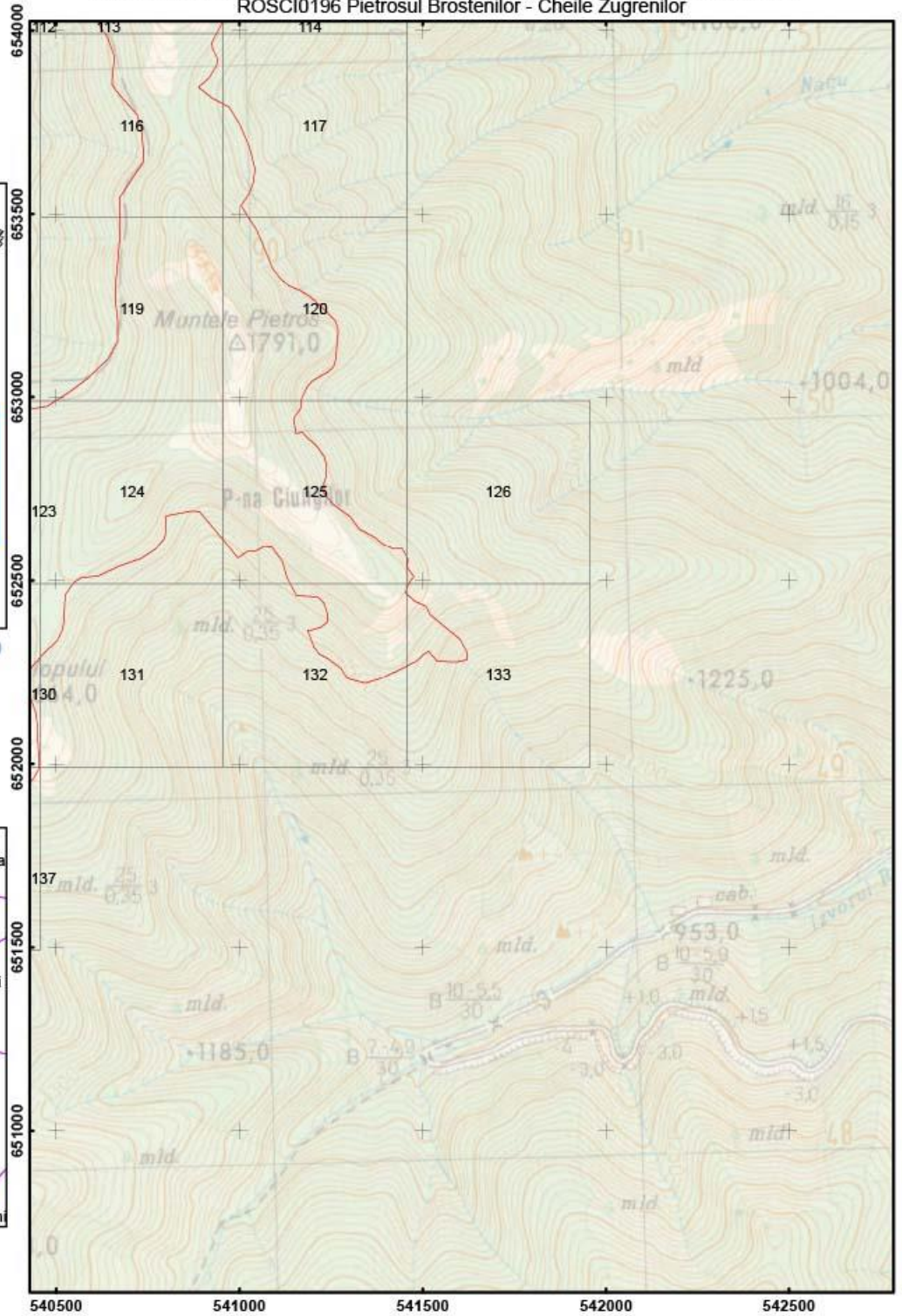
Anexa 20 Harta privind localizarea impacturilor pentru specia "Triturus Montandoni" - ROSCI0196 Pietrosul Brostenilor - Cheile Zugrenilor

Impartirea si racordarea planșelor  
Plansa nr. 4



Proiecție Stereografică 1970  
Plan de referință Marea Neagră ROMANIA

Harta cu încadrarea în zonă



Scara: 1:15 000



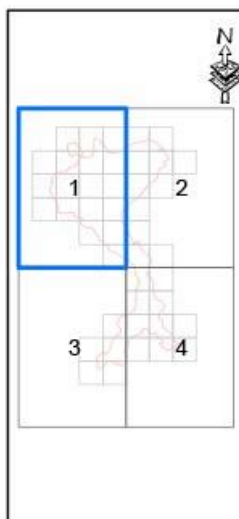
Legenda

- Puncte de prezență specia "Triturus Montandoni"
- DD1.01 Poteci, trasee, trasee pentru ciclism
- Grid observatie
- Limita ROSCI0196 Pietrosul Brostenilor - Cheile Zugrenilor



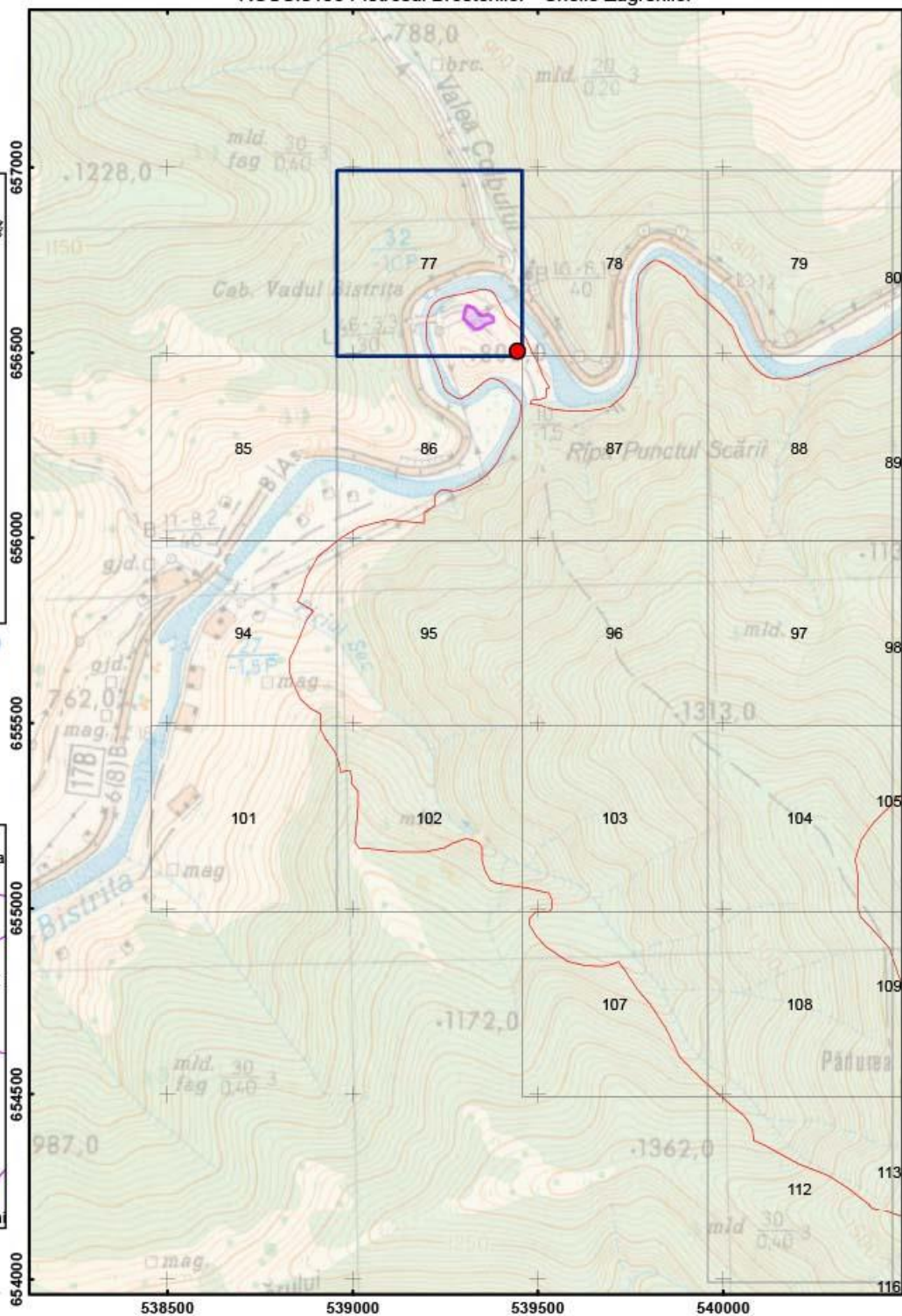
Anexa 20 Harta privind localizarea impacturilor pentru specia "Triturus Montandoni" - ROSCI0196 Pietrosul Brostenilor - Cheile Zugrenilor

Impartirea si racordarea planșelor  
Plansa nr. 1



Proiecție Stereografică 1970  
Plan de referință Marea Neagră ROMANIA

Harta cu încadrarea în zona



Scara: 1:15 000

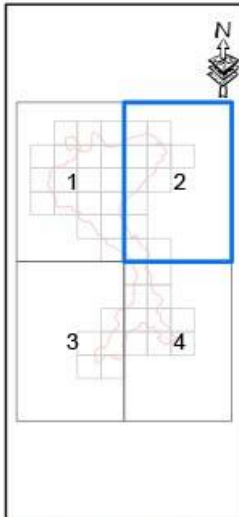


Legenda

- Puncte de prezență specia "Triturus Montandoni"
- E01.02 Urbanizare discontinuă
- Grid observatie
- Limita ROSCI0196 Pietrosul Brostenilor - Cheile Zugrenilor

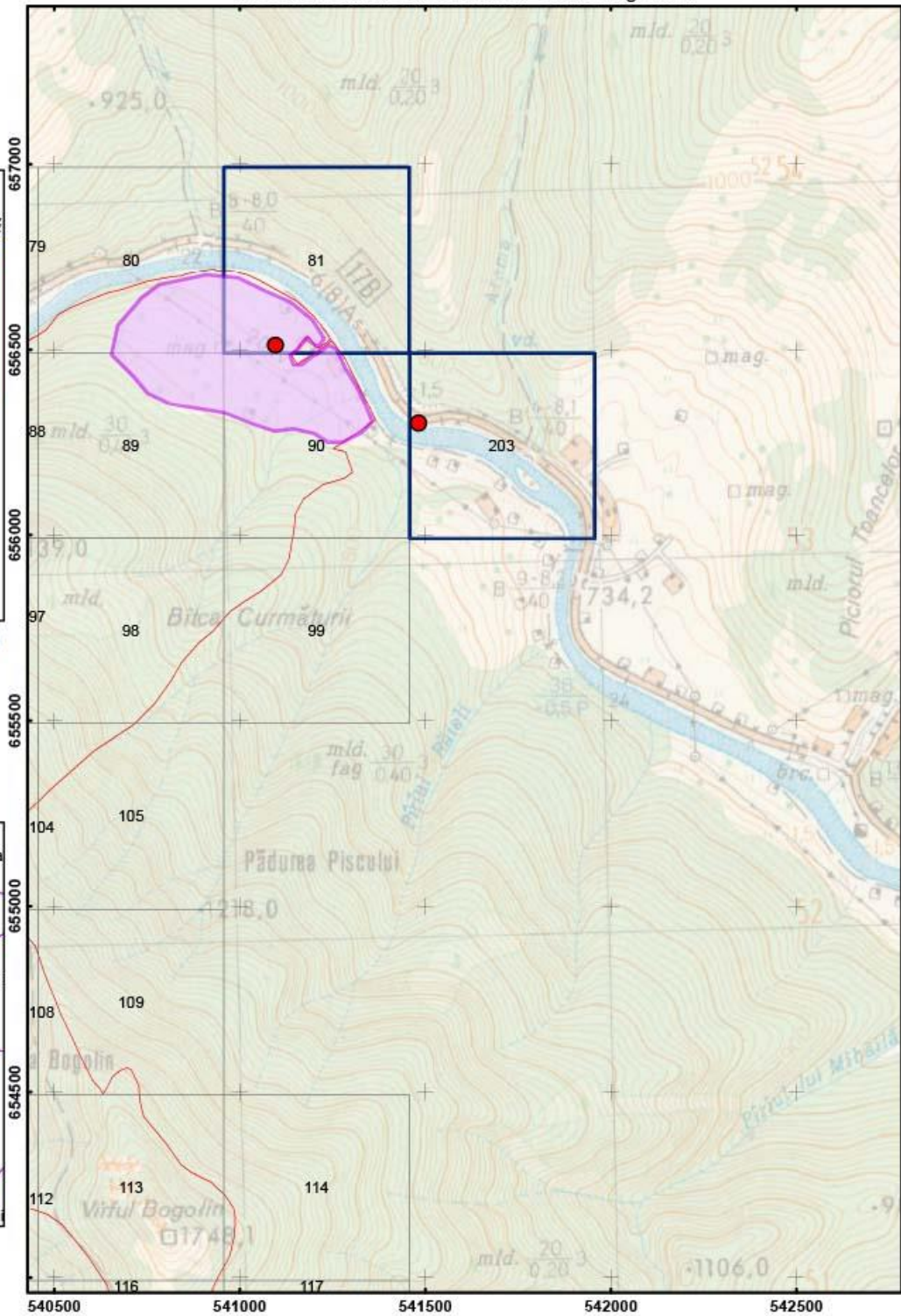
Anexa 20 Harta privind localizarea impacturilor pentru specia "Triturus Montandoni" - ROSCI0196 Pietrosul Brostenilor - Cheile Zugrenilor

Impartirea si racordarea planșelor  
Plansa nr. 2



Proiecție Stereografică 1970  
Plan de referință Marea Neagră ROMANIA

Harta cu încadrarea în zona



Scara: 1:15 000

0 0.125 0.25 0.5 Kilometers

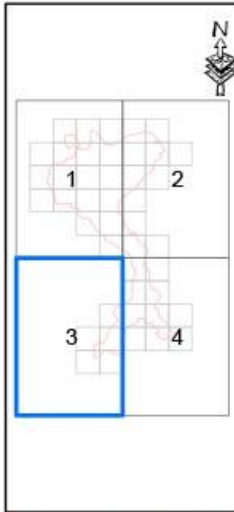
Legenda

- Puncte de prezență specia "Triturus Montandoni"
- E01.02 Urbanizare discontinuă
- Grid observație
- Limita ROSCI0196 Pietrosul Brostenilor - Cheile Zugrenilor



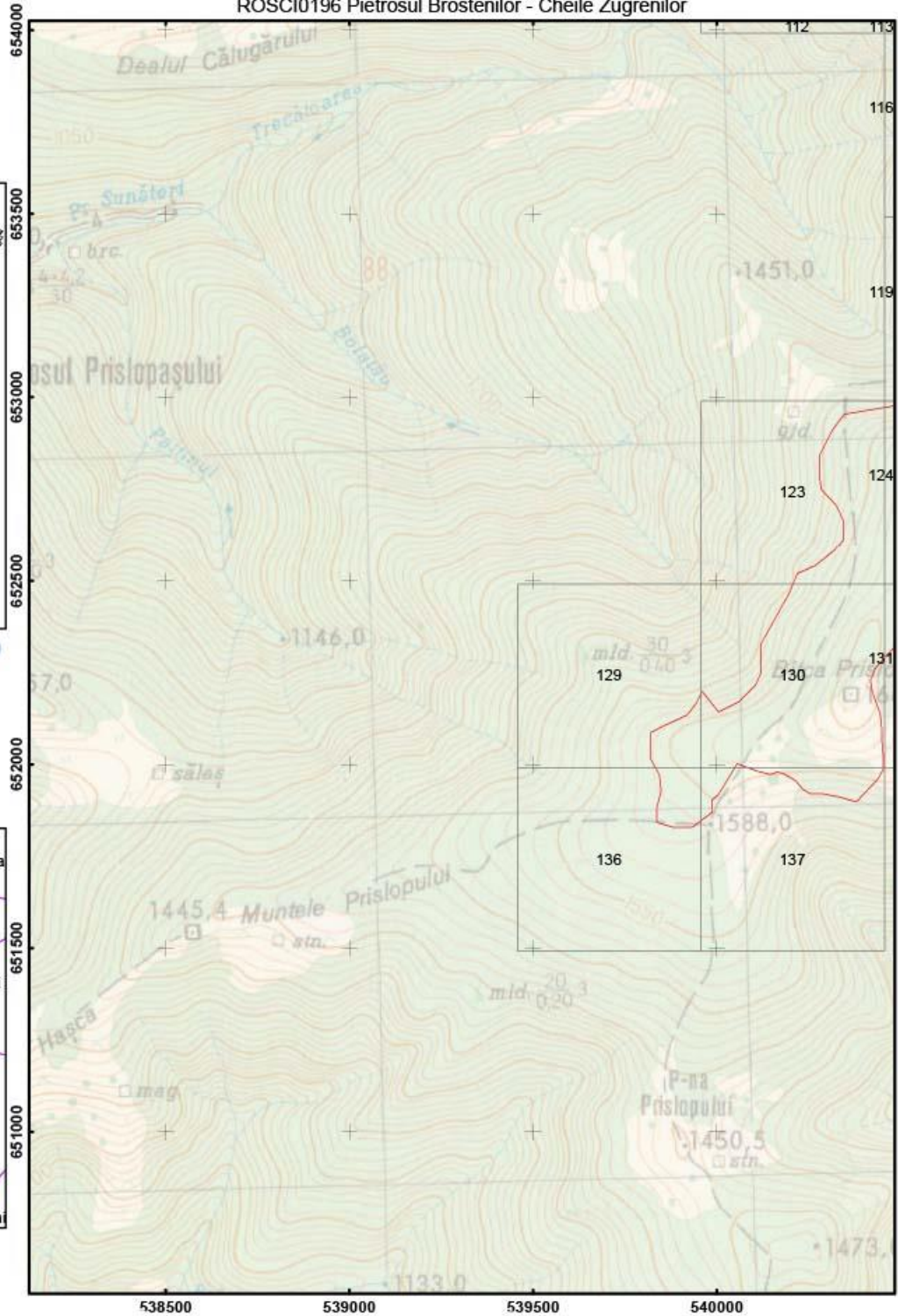
Anexa 20 Harta privind localizarea impacturilor pentru specia "Triturus Montandoni" - ROSCI0196 Pietrosul Brostenilor - Cheile Zugrenilor

Impartirea si racordarea planșelor  
Plansa nr. 3



Proiecție Stereografică 1970  
Plan de referință Marea Neagră ROMANIA

Harta cu încadrarea în zona



Scara: 1:15 000

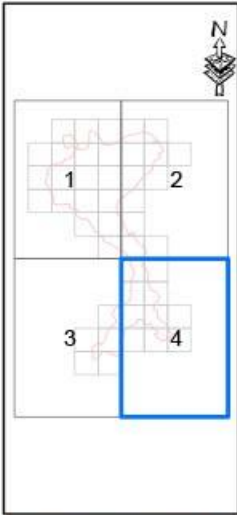


Legenda

- Puncte de prezență specia "Triturus Montandoni"
- E01.02 Urbanizare discontinuă
- Grid observatie
- Limita ROSCI0196 Pietrosul Brostenilor - Cheile Zugrenilor

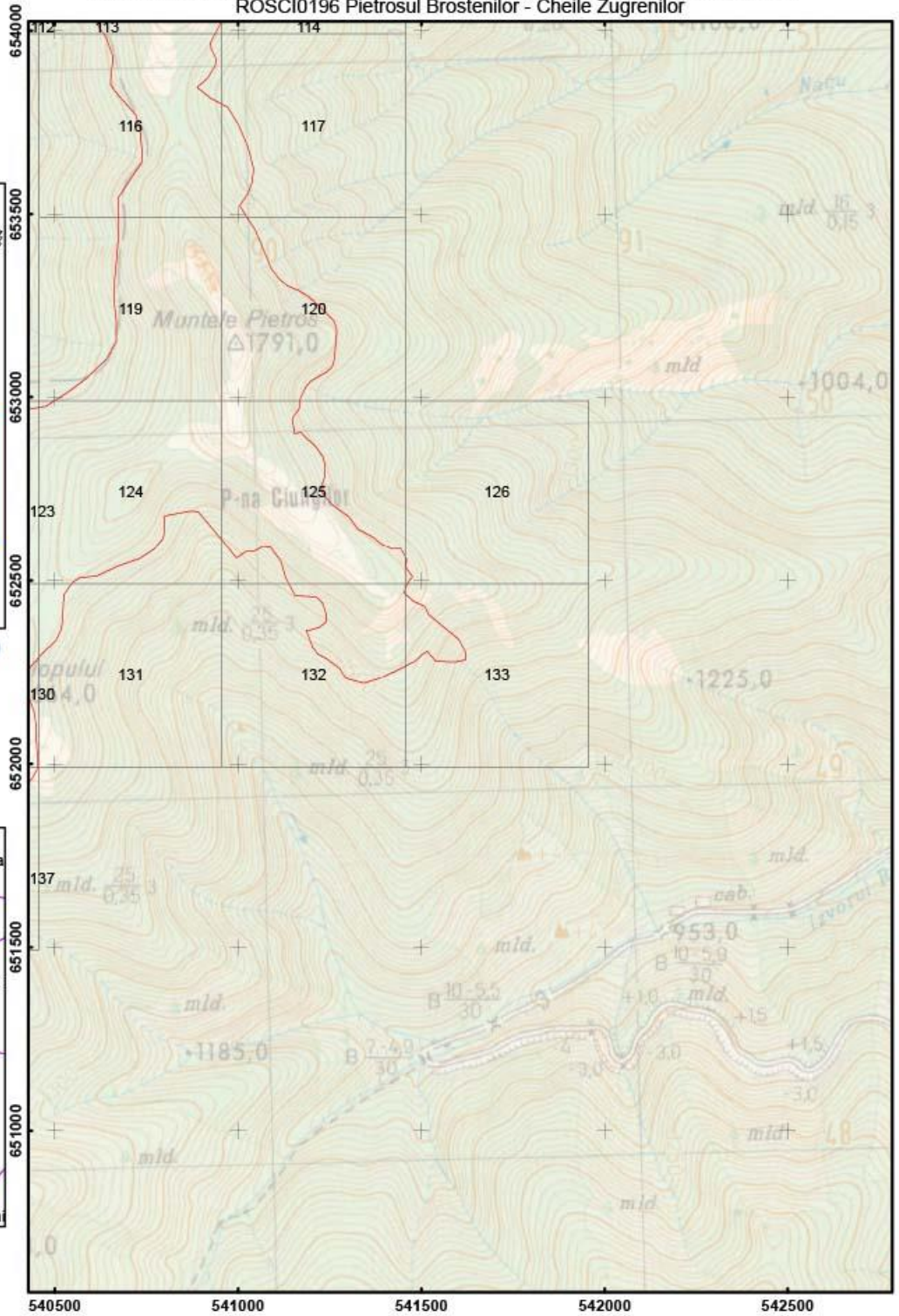
Anexa 20 Harta privind localizarea impacturilor pentru specia "Triturus Montandoni" - ROSCI0196 Pietrosul Brostenilor - Cheile Zugrenilor

Impartirea si racordarea planșelor  
Plansa nr. 4



Proiecție Stereografică 1970  
Plan de referință Marea Neagră ROMANIA

Harta cu încadrarea în zonă



Scara: 1:15 000



Legenda

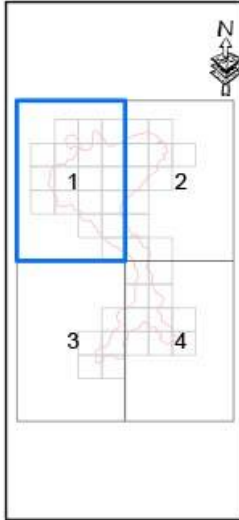
- Puncte de prezență specia "Triturus Montandoni"
- E01.02 Urbanizare discontinuă
- Grid observație

Limita ROSCI0196 Pietrosul Brostenilor - Cheile Zugrenilor



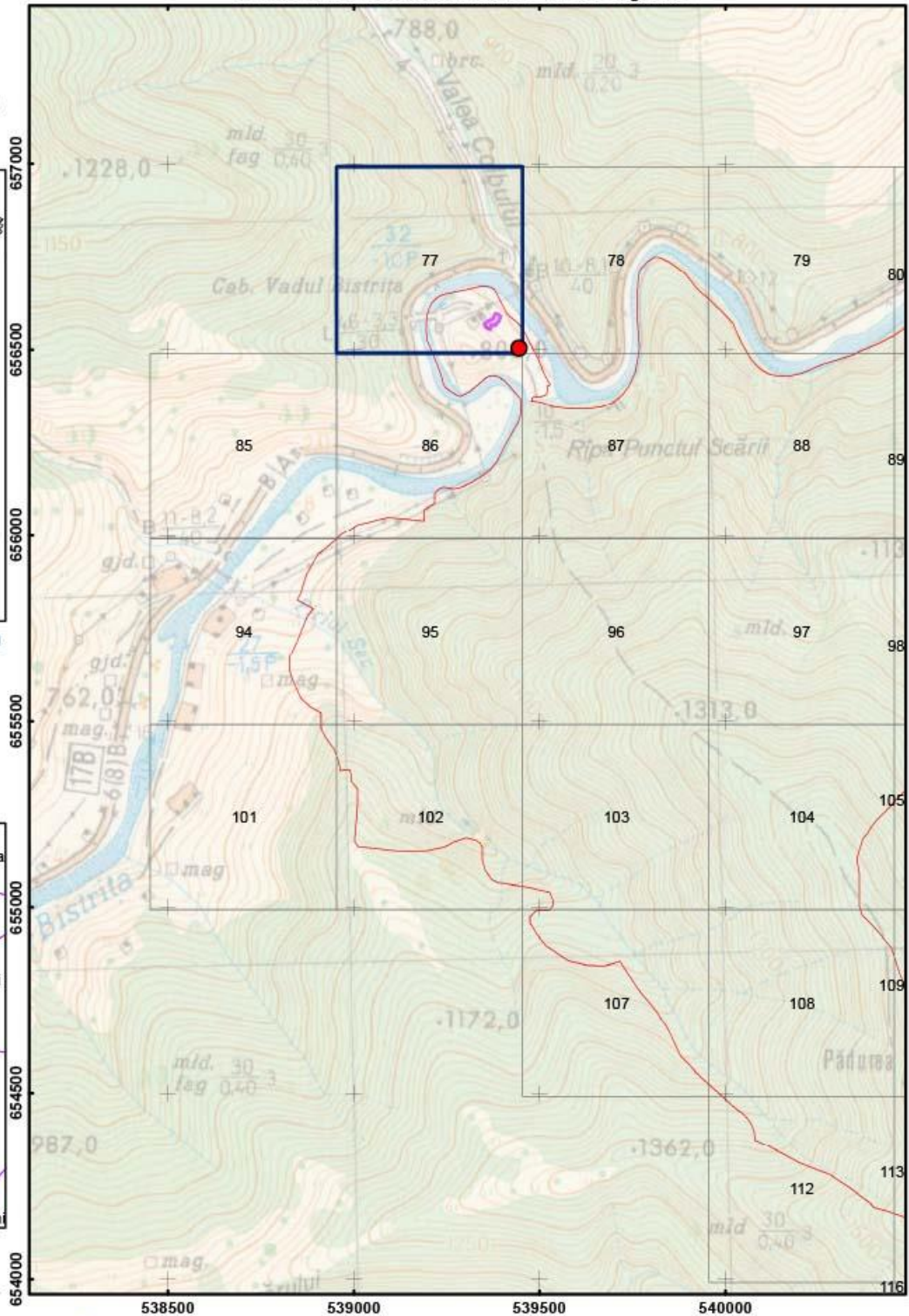
Anexa 20 Harta privind localizarea impacturilor pentru specia "Triturus Montandoni" - ROSCI0196 Pietrosul Brostenilor - Cheile Zugrenilor

Impartirea si racordarea planșelor  
Plansa nr. 1




Proiecție Stereografică 1970  
Plan de referință Marea Neagră ROMANIA

Harta cu încadrarea în zona



Scara: 1:15 000

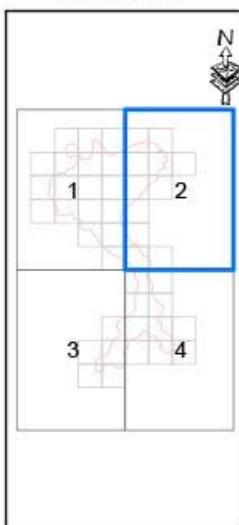


Legenda

- Puncte de prezență a speciei "Triturus Montandoni"
- G02.06 Locuri de campare și zone de parcare pentru rulote
- Grid observație
- Limita ROSCI0196 Pietrosul Brostenilor – Cheile Zugrenilor

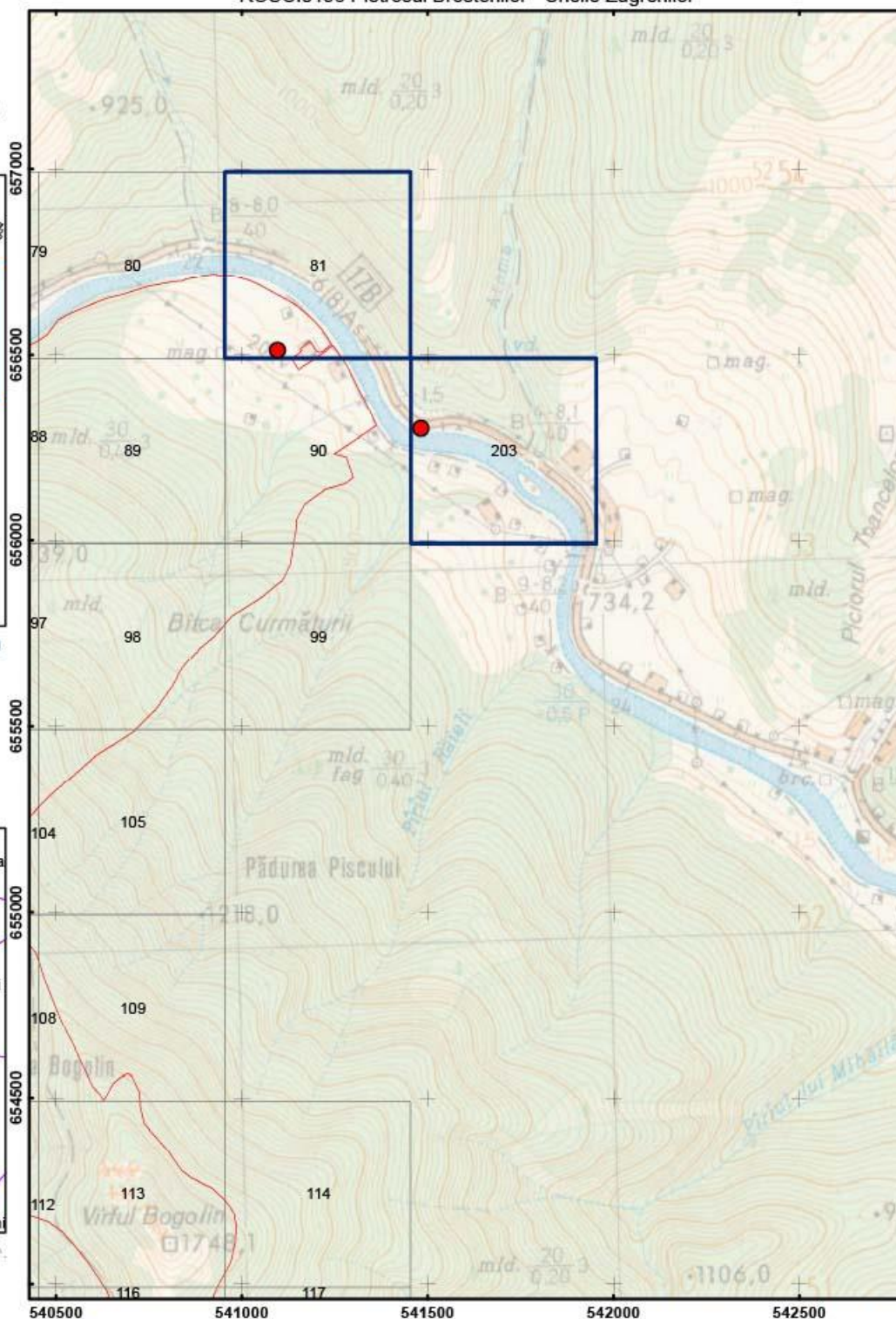
Anexa 20 Harta privind localizarea impacturilor pentru specia "Triturus Montandoni" - ROSCI0196 Pietrosul Brostenilor - Cheile Zugrenilor

Impartirea si racordarea planselor  
Plansa nr. 2



Proiectie Stereografica 1970  
Plan de referinta Marea Neagra ROMANIA

Harta cu incadrarea in zona



Scara: 1:15 000

0 0.125 0.25 0.5 Kilometre

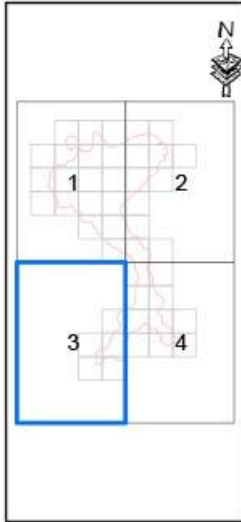
Legenda

- Puncte de prezenta specia "Triturus Montandoni"
- G02.06 Locuri de campare și zone de parcare pentru rulote
- Grid observatie
- Limita ROSCI0196 Pietrosul Brostenilor – Cheile Zugrenilor



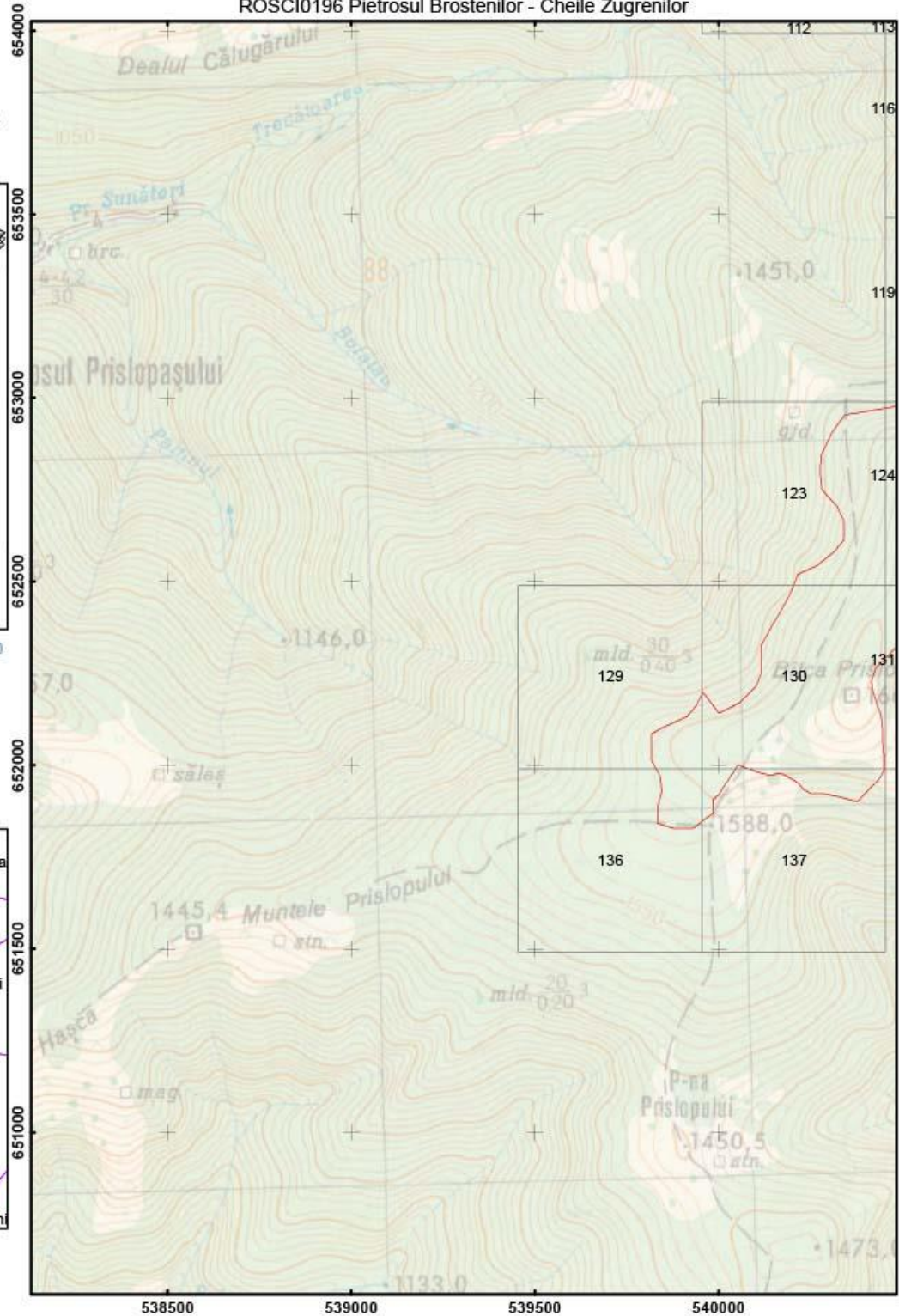
Anexa 20 Harta privind localizarea impacturilor pentru specia "Triturus Montandoni" -  
ROSCIO196 Pietrosul Brostenilor - Cheile Zugrenilor

Impartirea si racordarea  
planșelor  
Plansa nr. 3

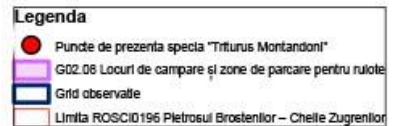



Proiecție Stereografică 1970  
Plan de referință Marea  
Neagră ROMANIA

Harta cu încadrarea  
în zona

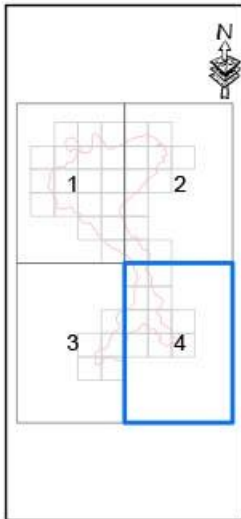


Scara: 1:15 000



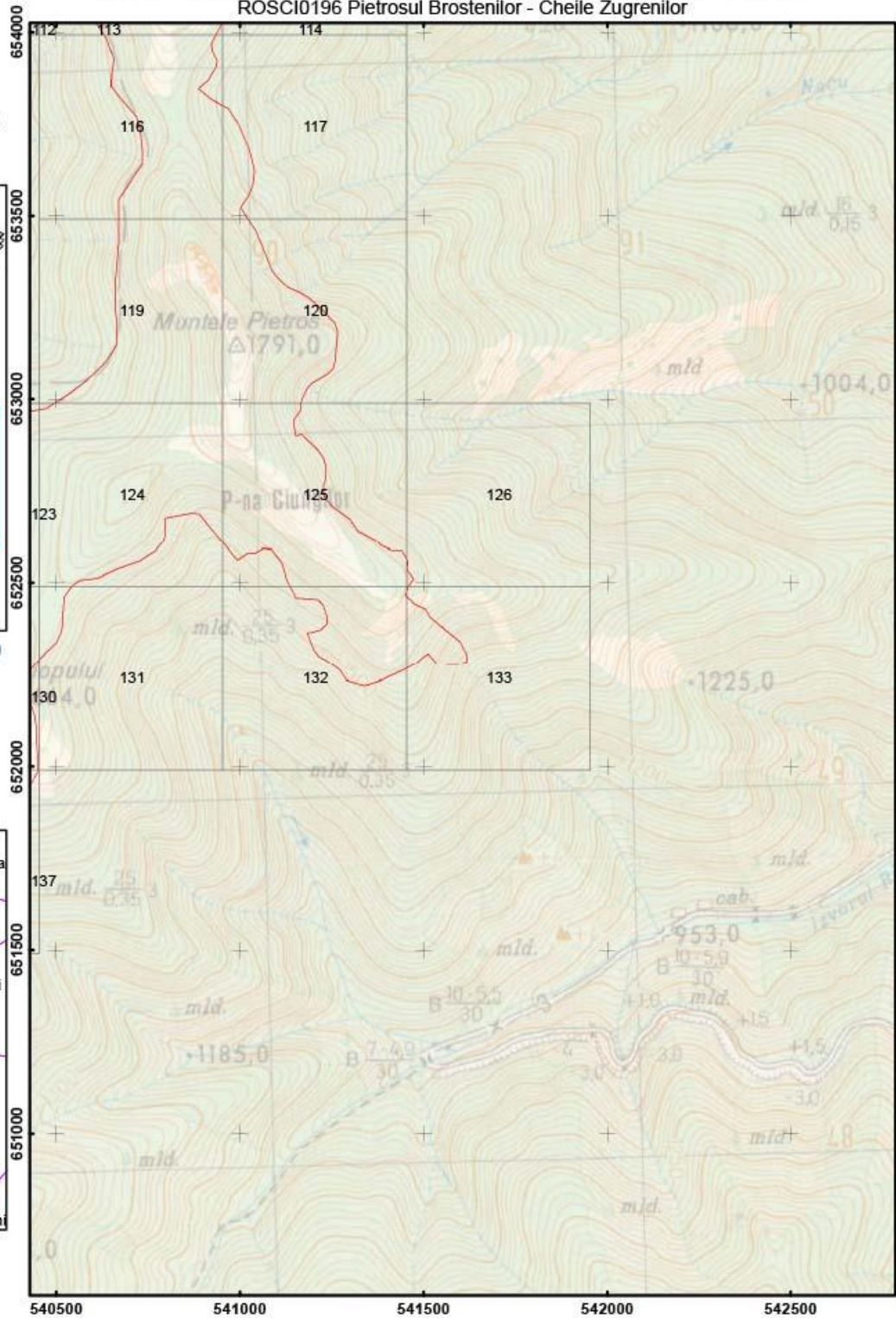
Anexa 20 Harta privind localizarea impacturilor pentru specia "Triturus Montandoni" - ROSCID196 Pietrosul Brostenilor - Cheile Zugrenilor

Impartirea si racordarea planșelor  
Plansa nr. 4



Proiecție Stereografică 1970  
Plan de referință Marea Neagră ROMANIA

Harta cu încadrarea în zona



Scara: 1:15 000

0 0.125 0.25 0.5 Kilometre

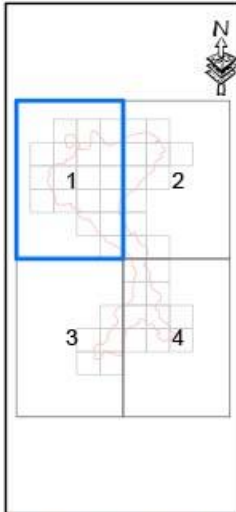
Legenda

- Puncte de prezența speciei "Triturus Montandoni"
- G02.08 Locuri de campare și zone de parcare pentru rulate
- Grăd observate
- Limita ROSCID196 Pietrosul Brostenilor – Cheile Zugrenilor



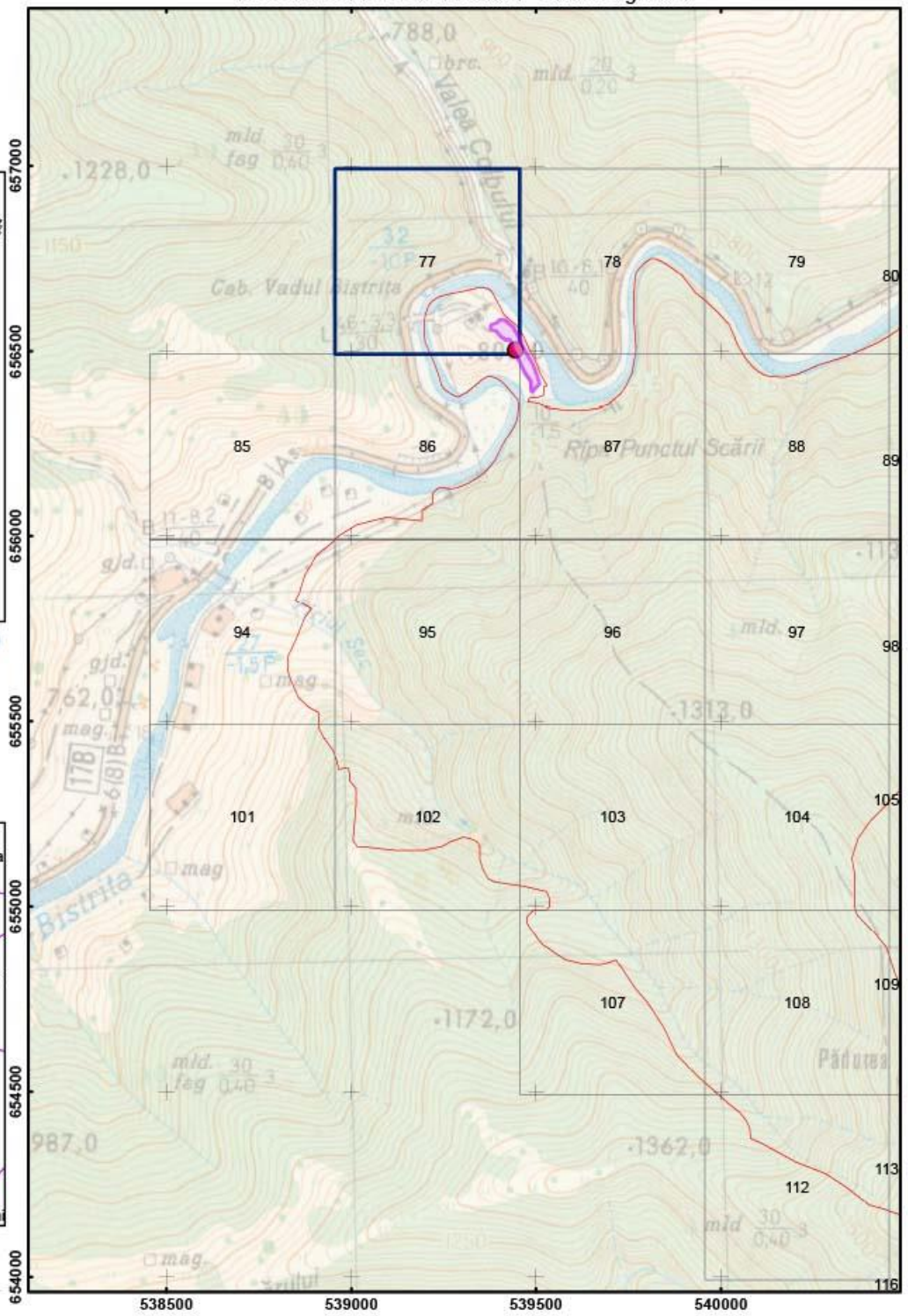
Anexa 20 Harta privind localizarea impacturilor pentru specia "Triturus Montandoni" - ROSCI0196 Pietrosul Brostenilor - Cheile Zugrenilor

Impartirea si racordarea planșelor  
Plansa nr. 1



Proiecție Stereografică 1970  
Plan de referință Marea Neagră ROMANIA

Harta cu încadrarea în zona



Scara: 1:15 000

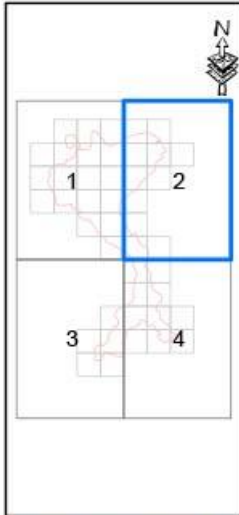


Legenda

- H01.05 poluarea difuză a apelor de suprafață, cauzată de activități agricole și forestiere
- Puncte de prezență specia "Triturus Montandoni"
- Grid observație
- Limita ROSCI0196 Pietrosul Brostenilor - Cheile Zugrenilor

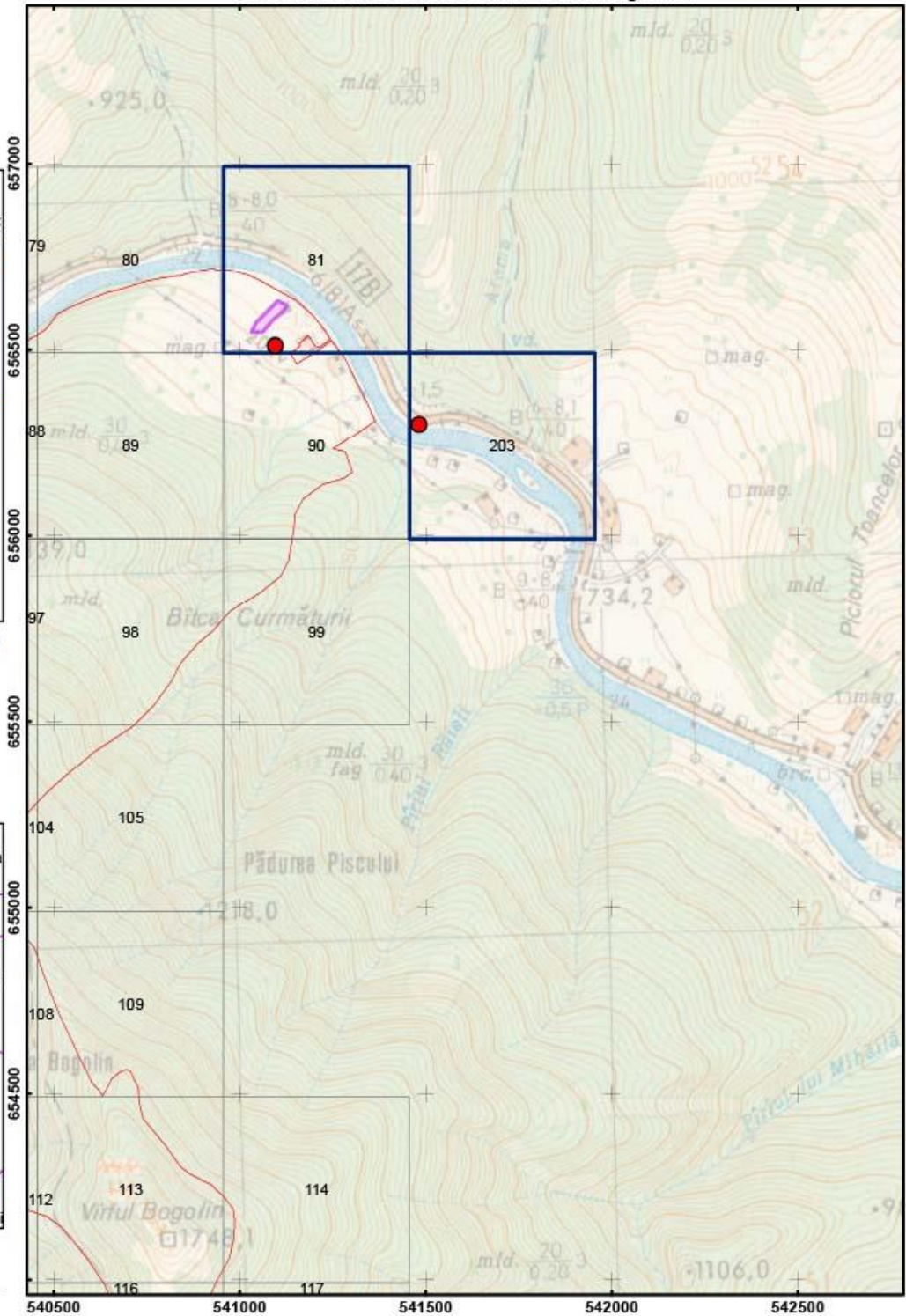
Anexa 20 Harta privind localizarea impacturilor pentru specia "Triturus Montandoni" - ROSCI0196 Pietrosul Brostenilor - Cheile Zugrenilor

Impartirea si racordarea planșelor  
Plansa nr. 2



Proiecție Stereografică 1970  
Plan de referință Marea Neagră ROMANIA

Harta cu încadrarea în zona



Scara: 1:15 000

0 0.1 0.2 0.4 Kilometers

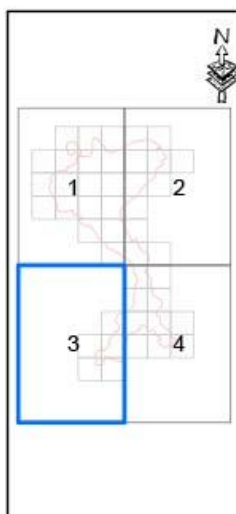
Legenda

- HD1.05 poluarea difuză a apelor de suprafață, cauzată de activități agricole și forestiere
- Puncte de prezență specia "Triturus Montandoni"
- Grid observatie
- Limita ROSCI0196 Pietrosul Brostenilor - Cheile Zugrenilor



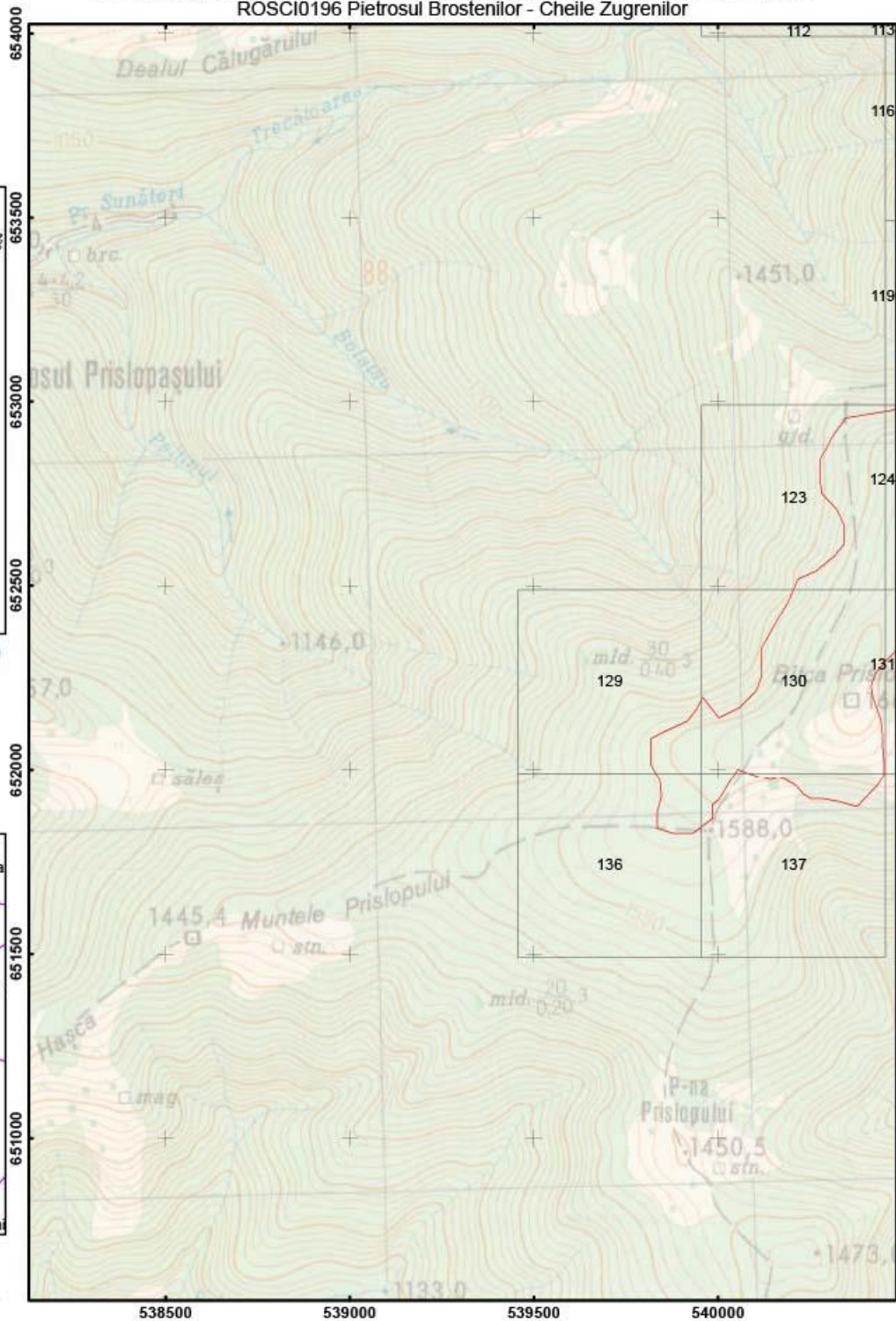
Anexa 20 Harta privind localizarea impacturilor pentru specia "Triturus Montandoni" - ROSCI0196 Pietrosul Brostenilor - Cheile Zugrenilor

Impartirea si racordarea planșelor  
Plansa nr. 3



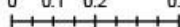
Proiecție Stereografică 1970  
Plan de referință Marea Neagră ROMANIA

Harta cu încadrarea în zona



Scara: 1:15 000

0 0.1 0.2 0.4 Kilometers

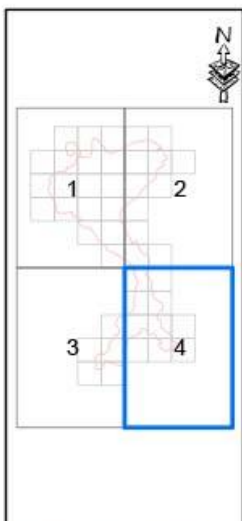


Legenda

- HD1.05 poluarea difuză a apelor de suprafață, cauzată de activități agricole și forestiere
- Puncte de prezență specia "Triturus Montandoni"
- Grid observație
- Limita ROSCI0196 Pietrosul Brostenilor – Cheile Zugrenilor

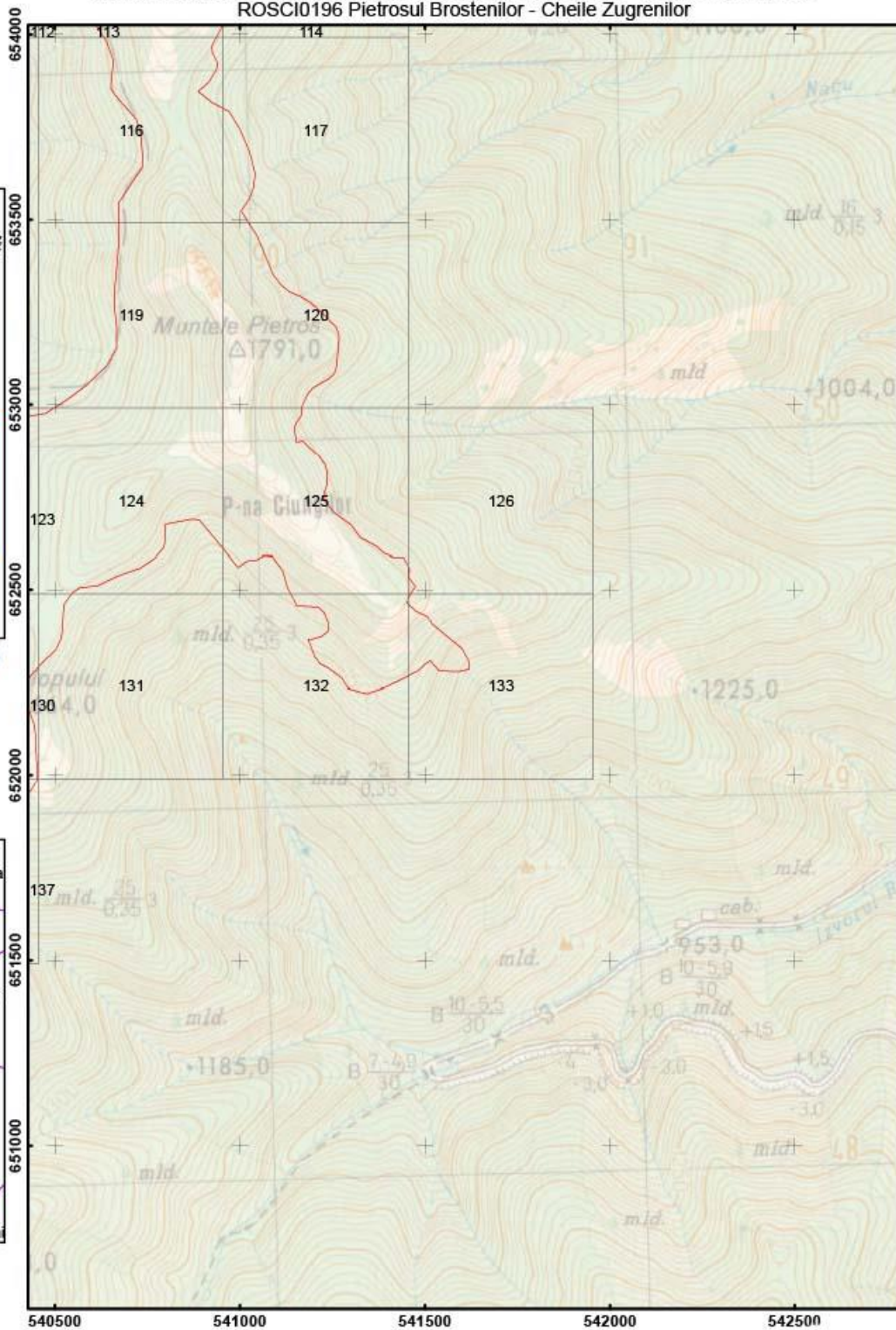
Anexa 20 Harta privind localizarea impacturilor pentru specia "Triturus Montandoni" - ROSC10196 Pietrosul Brostenilor - Cheile Zugrenilor

Impartirea si racordarea planșelor  
Plansa nr. 4



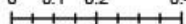
Proiecție Stereografică 1970  
Plan de referință Marea Neagră ROMANIA

Harta cu încadrarea în zonă



Scara: 1:15 000

0 0.1 0.2 0.4 Kilometers



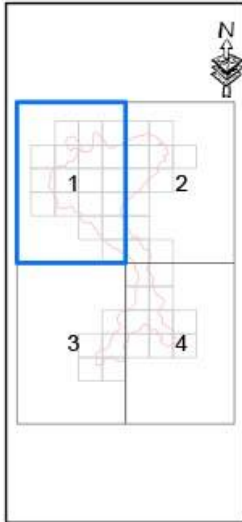
Legenda

- H01.05 poluarea difuză a apelor de suprafață, cauzată de activități agricole și forestiere
- Puncte de prezență specia "Triturus Montandoni"
- Grid observație
- Limita ROSC10196 Pietrosul Brostenilor - Cheile Zugrenilor



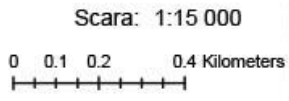
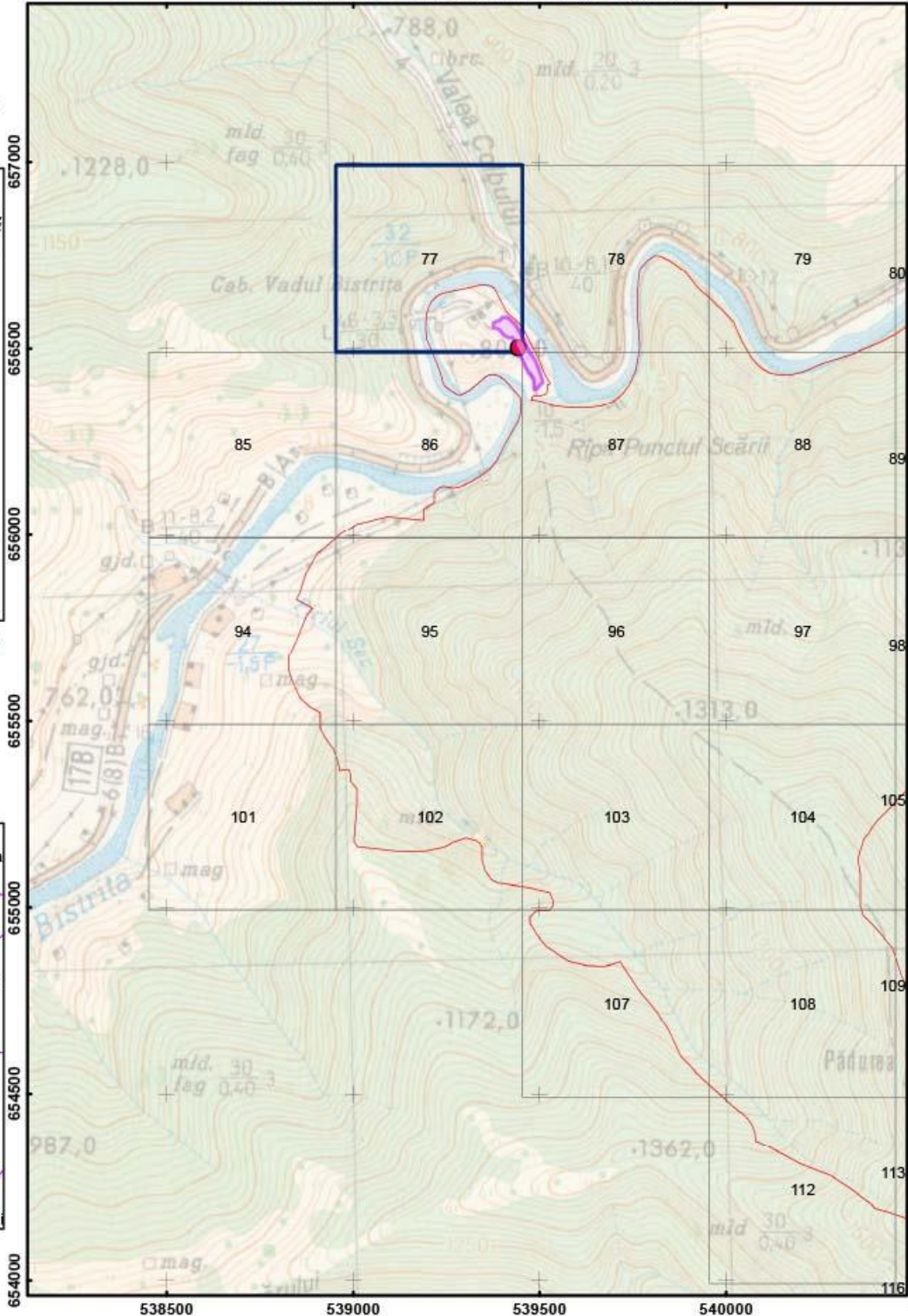
Anexa 20 Harta privind localizarea impacturilor pentru specia "Triturus Montandoni" - ROSCIO196 Pietrosul Brostenilor - Cheile Zugrenilor

Impartirea si racordarea  
planșelor  
Plansa nr. 1



Proiecție Stereografică 1970  
Plan de referință Marea Neagră ROMANIA

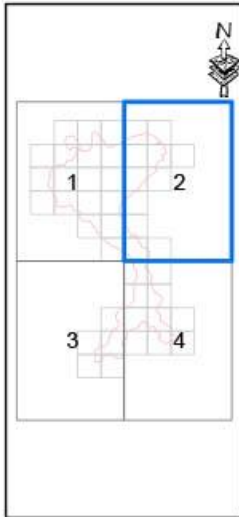
Harta cu incadrarea  
in zona



Legenda	
	H05.01 Gunolul și deșeurile solide
	Puncte de prezență specia "Triturus Montandoni"
	Grid observație
	Limita ROSCIO196 Pietrosul Brostenilor – Cheile Zugrenilor

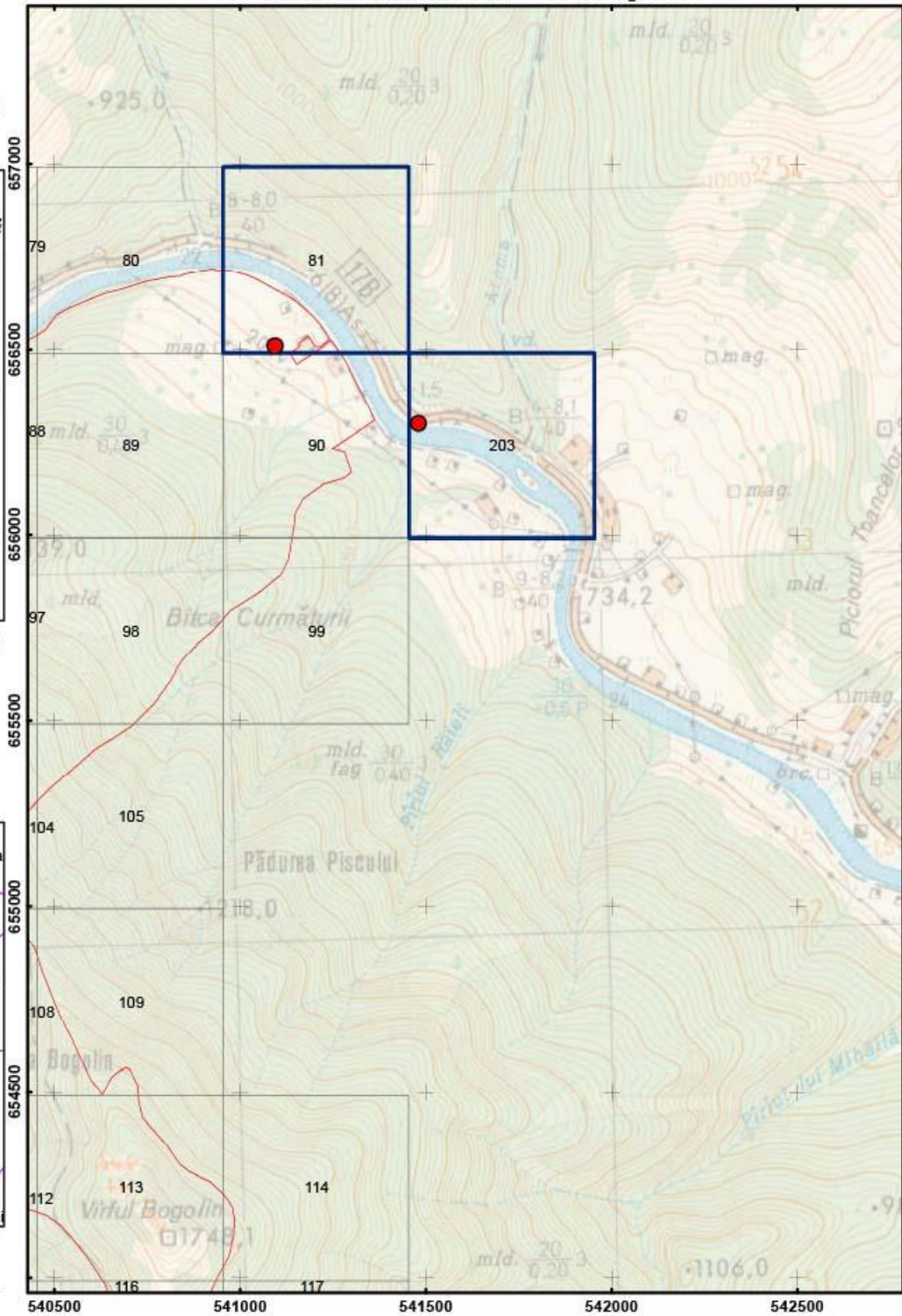
Anexa 20 Harta privind localizarea impacturilor pentru specia "Triturus Montandoni" - ROSCI0196 Pietrosul Brostenilor - Cheile Zugrenilor

Impartirea si racordarea planșelor  
Plansa nr. 2

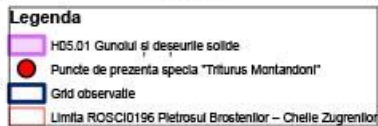



Proiecție Stereografică 1970  
Plan de referință Marea Neagră ROMANIA

Harta cu încadrarea în zona



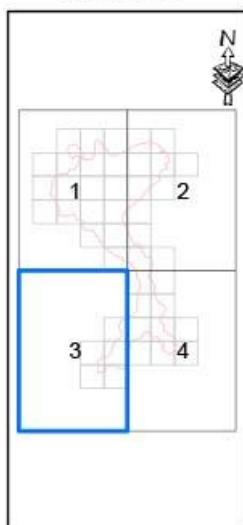
Scara: 1:15 000





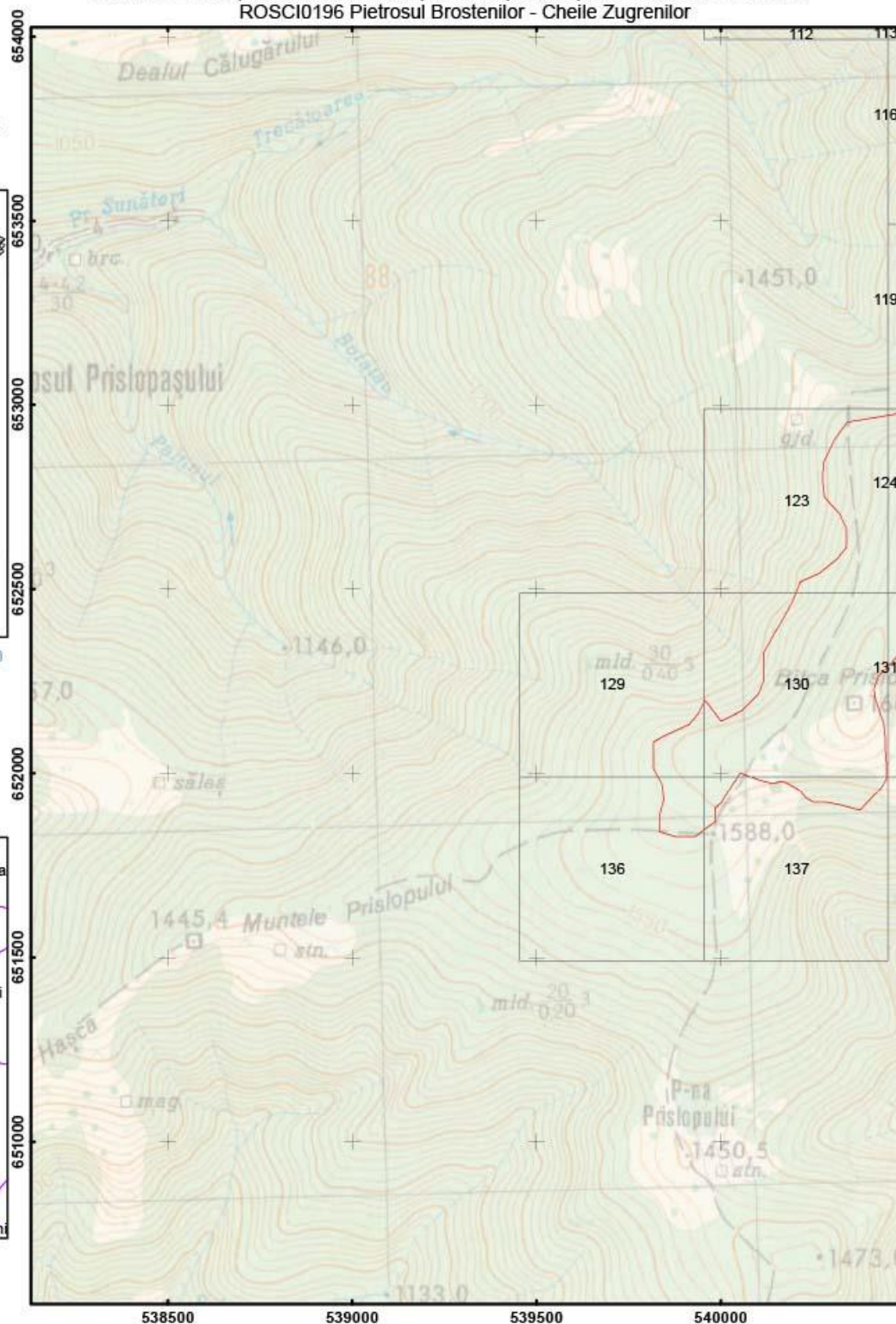
Anexa 20 Harta privind localizarea impacturilor pentru specia "Triturus Montandoni" -  
ROSCIO196 Pietrosul Brostenilor - Cheile Zugrenilor

Impartirea si racordarea  
planșelor  
Plansa nr. 3



Proiecție Stereografică 1970  
Plan de referință Marea  
Neagră ROMANIA

Harta cu încadrarea  
în zona



Scara: 1:15 000

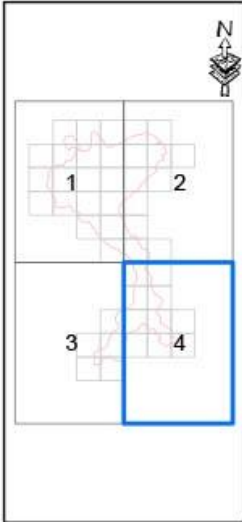
0 0.1 0.2 0.4 Kilometers

Legenda

- HD5.01 Gunoi și deșeurile solide
- Puncte de prezență a speciei "Triturus Montandoni"
- Grid observate
- Limita ROSCIO196 Pietrosul Brostenilor - Cheile Zugrenilor

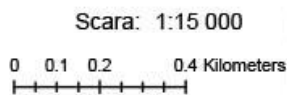
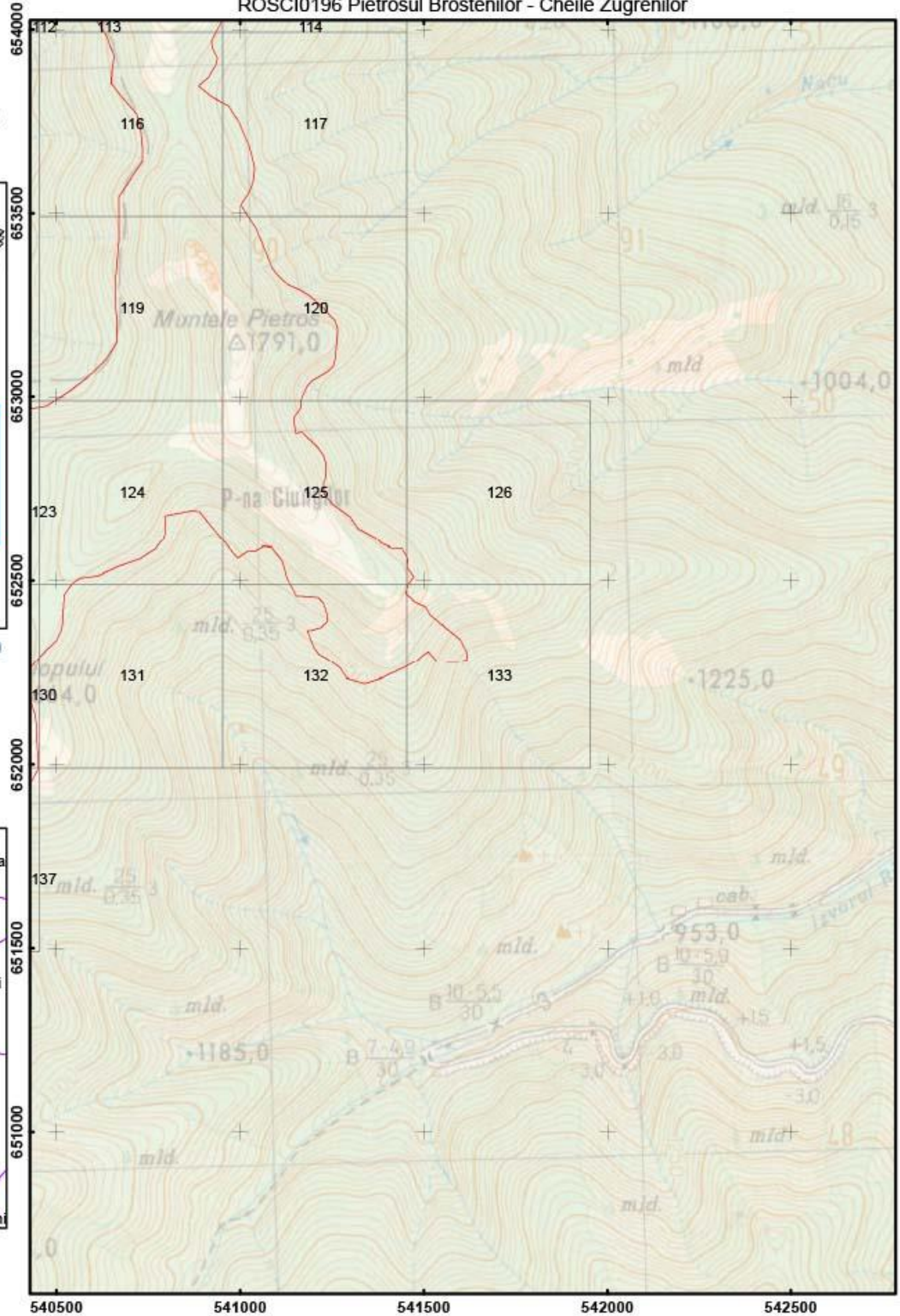
Anexa 20 Harta privind localizarea impacturilor pentru specia "Triturus Montandoni" - ROSCI0196 Pietrosul Brostenilor - Cheile Zugrenilor

Impartirea si racordarea planșelor  
Plansa nr. 4



Proiecție Stereografică 1970  
Plan de referință Marea Neagră ROMANIA

Harta cu încadrarea în zonă

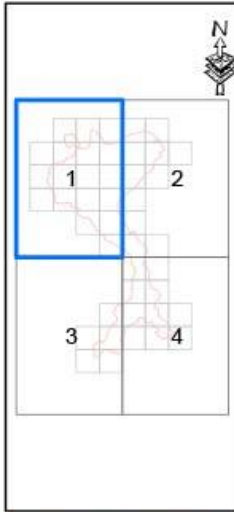


Legenda	
	H05.01 Gunului și deșeurile solide
	Puncte de prezență specia "Triturus Montandoni"
	Grid observatie
	Limita ROSCI0196 Pietrosul Brostenilor - Cheile Zugrenilor



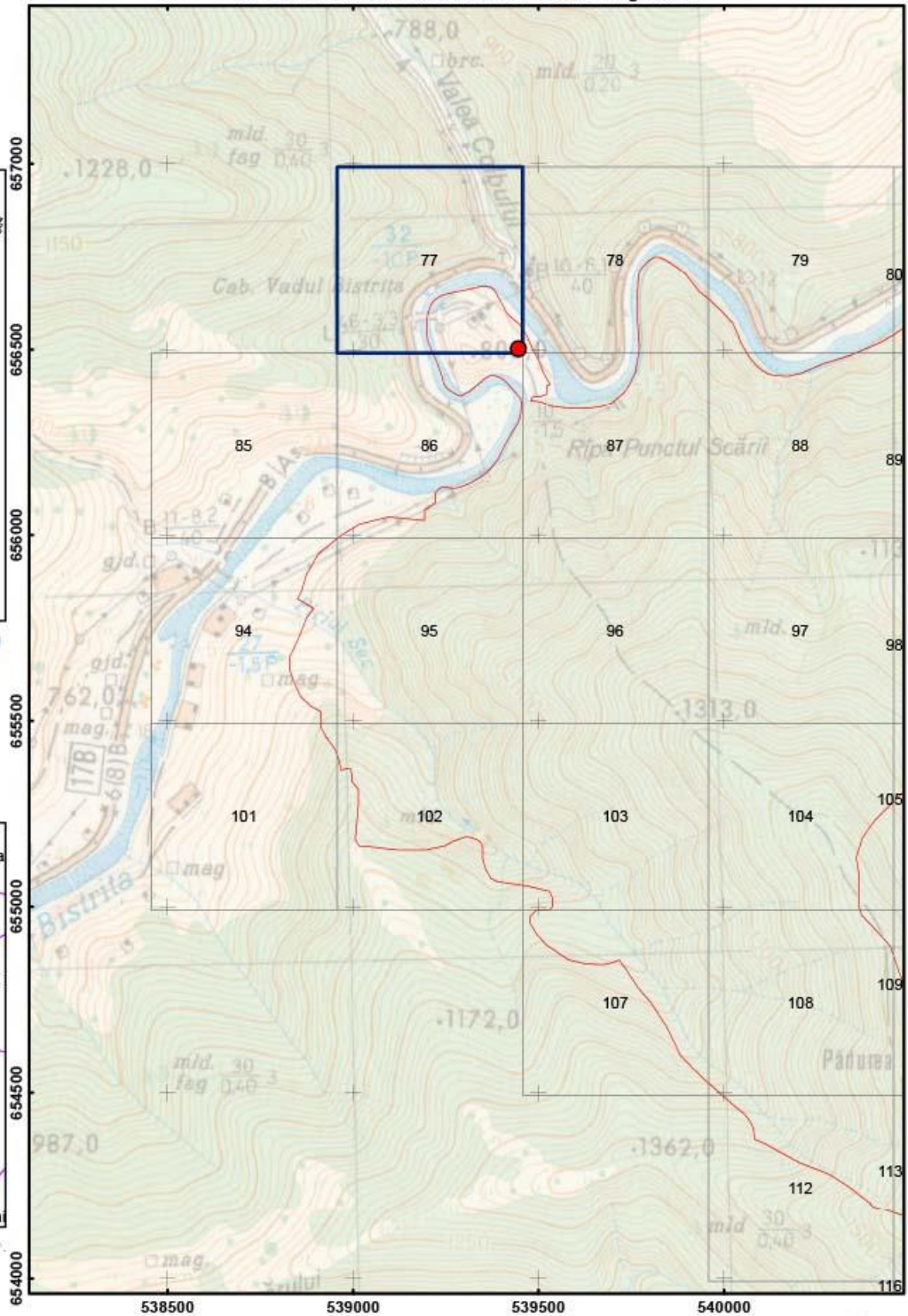
Anexa 20 Harta privind localizarea impacturilor pentru specia "Triturus Montandoni" - ROSCI0196 Pietrosul Brostenilor - Cheile Zugrenilor

Impartirea si racordarea planșelor  
Plansa nr. 1




Proiecție Stereografică 1970  
Plan de referință Marea Neagră ROMANIA

Harta cu încadrarea în zona



Scara: 1:15 000

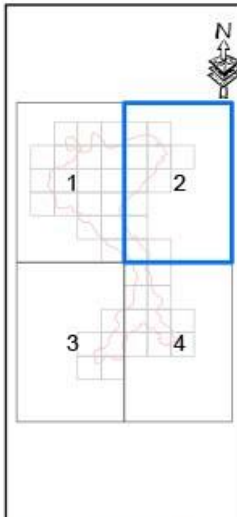


Legenda

- J02.01.03 Umplerea șanțurilor, zăgazurilor, heleșteelor, lazurilor, miștinilor și a urșilor
- Puncte de prezență specia "Triturus Montandoni"
- Grid observație
- Limita ROSCI0196 Pietrosul Brostenilor – Cheile Zugrenilor

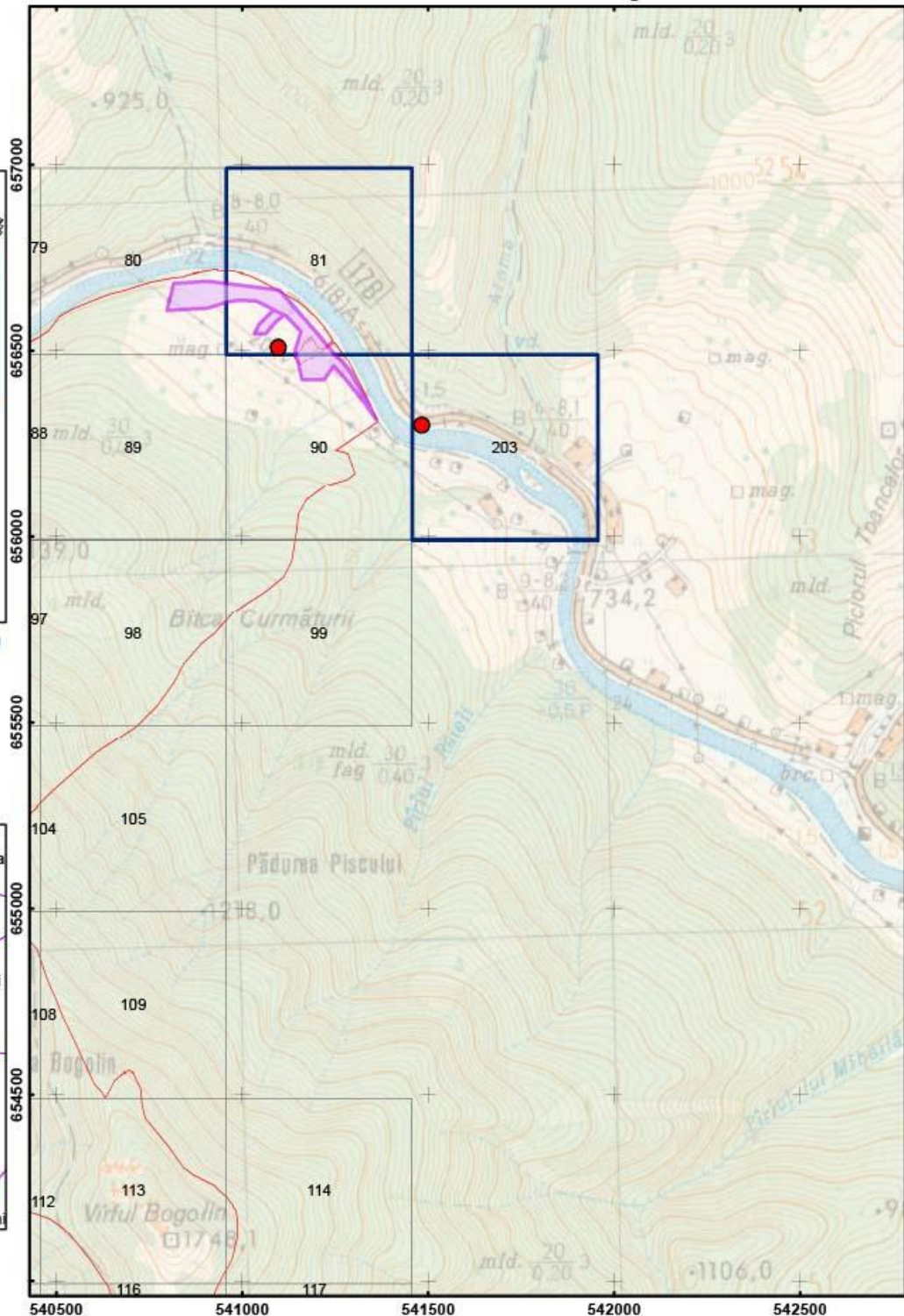
Anexa 20 Harta privind localizarea impacturilor pentru specia "Triturus Montandoni" - ROSCI0196 Pietrosul Brostenilor - Cheile Zugrenilor

Impartirea si racordarea planșelor  
Plansa nr. 2



Proiecție Stereografică 1970  
Plan de referință Marea Neagră ROMANIA

Harta cu încadrarea în zona



Scara: 1:15 000

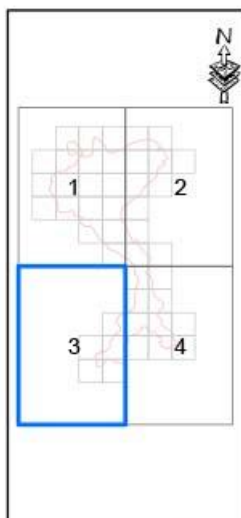


- Legenda**
- J02.01.03 Umplerea șanțurilor, zăgazurilor, heteșteelor, iazurilor, miștinilor sau gropilor
  - Puncte de prezență specia "Triturus Montandoni"
  - Grid observație
  - Limita ROSCI0196 Pietrosul Brostenilor – Cheile Zugrenilor



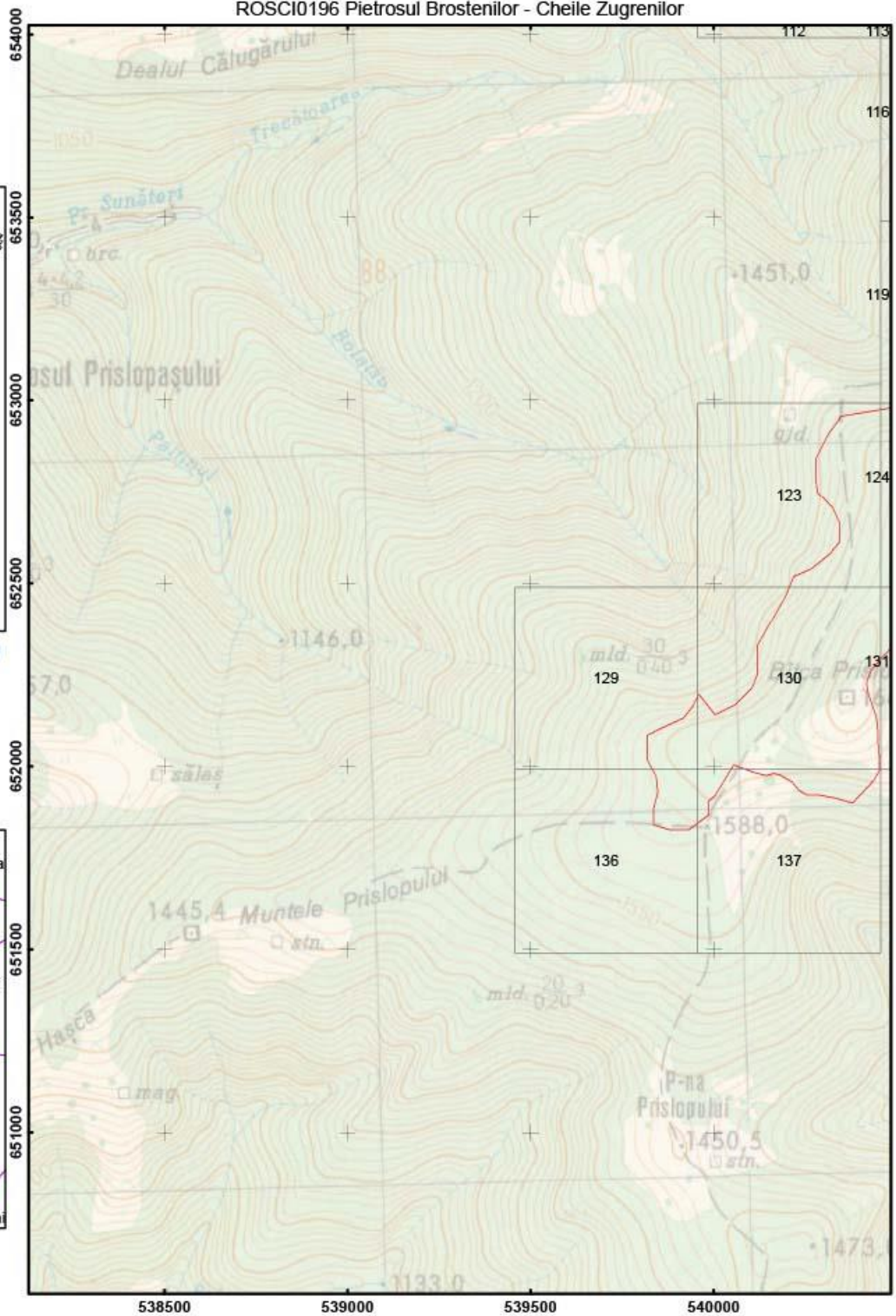
Anexa 20 Harta privind localizarea impacturilor pentru specia "Triturus Montandoni" - ROSCI0196 Pietrosul Brostenilor - Cheile Zugrenilor

Impartirea si racordarea  
planșelor  
Plansa nr. 3



Proiecție Stereografică 1970  
Plan de referință Marea  
Neagră ROMANIA

Harta cu încadrarea  
în zona



Scara: 1:15 000

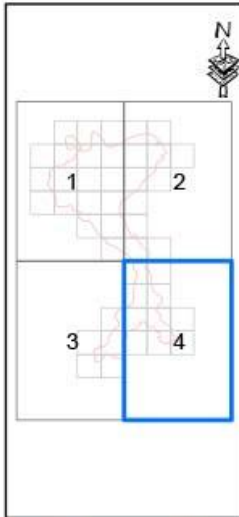


Legenda

- J02.01.03 Umplerea șanțurilor, zăgazurilor, heleșteilor, iazurilor, miăștinilor sau gropilor
- Puncte de prezență specia "Triturus Montandoni"
- Grid observație
- Limita ROSCI0196 Pietrosul Brostenilor - Cheile Zugrenilor

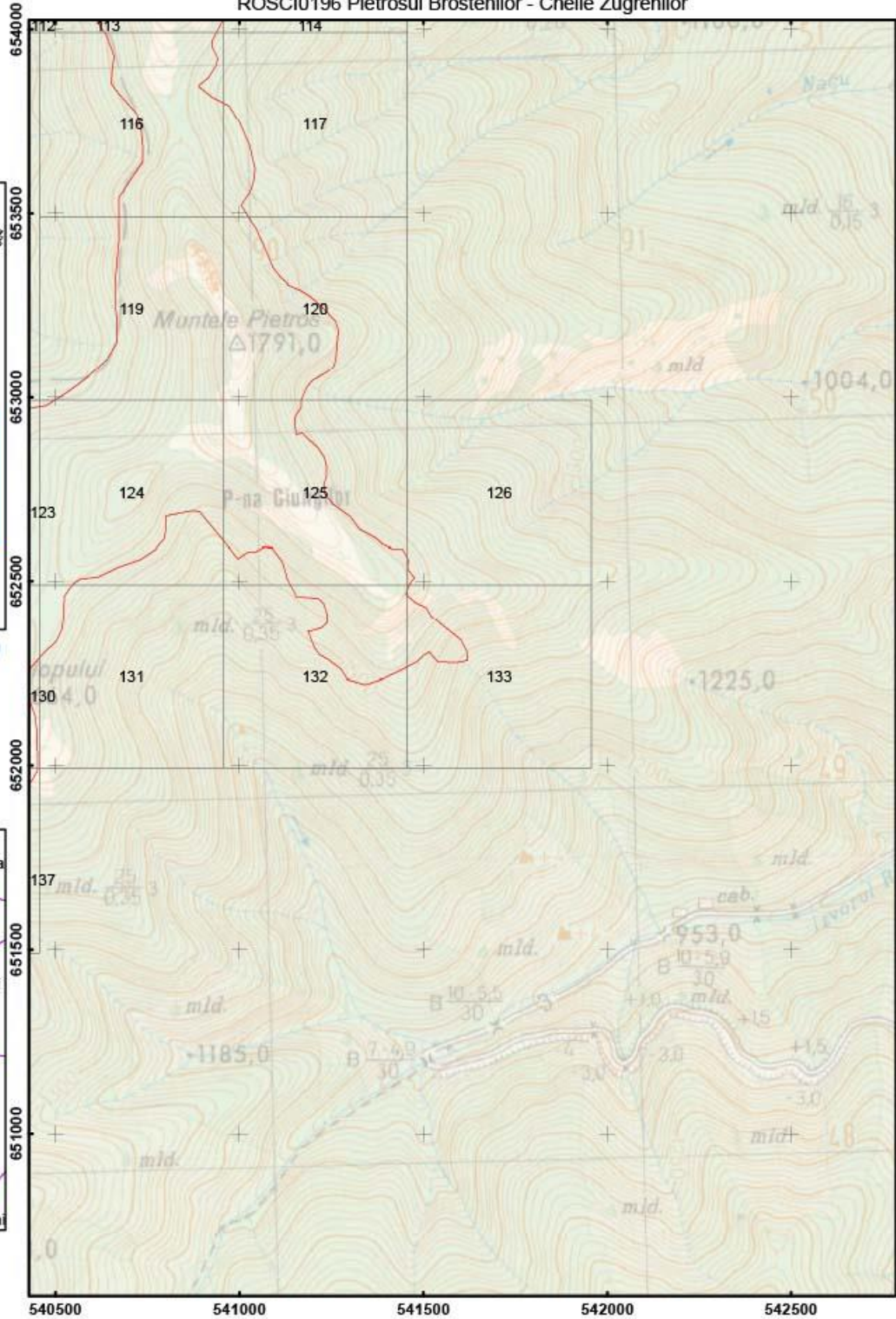
Anexa 20 Harta privind localizarea impacturilor pentru specia "Triturus Montandoni" - ROSCI0196 Pietrosul Brostenilor - Cheile Zugrenilor

Impartirea si racordarea planșelor  
Plansa nr. 4




Proiecție Stereografică 1970  
Plan de referință Marea Neagră ROMANIA

Harta cu încadrarea în zona



Scara: 1:15 000



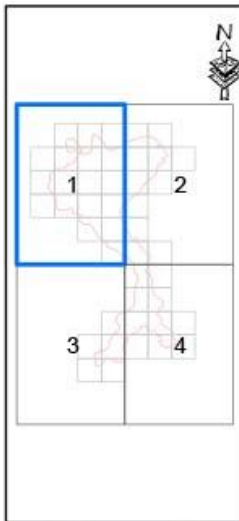
Legenda

- J02.01.03 Umplerea șanțurilor, zăgazurilor, heleșteelor, iazurilor, miștinilor sau gropilor
- Puncte de prezență a speciei "Triturus Montandoni"
- Grid observatie
- Limita ROSCI0196 Pietrosul Brostenilor - Cheile Zugrenilor



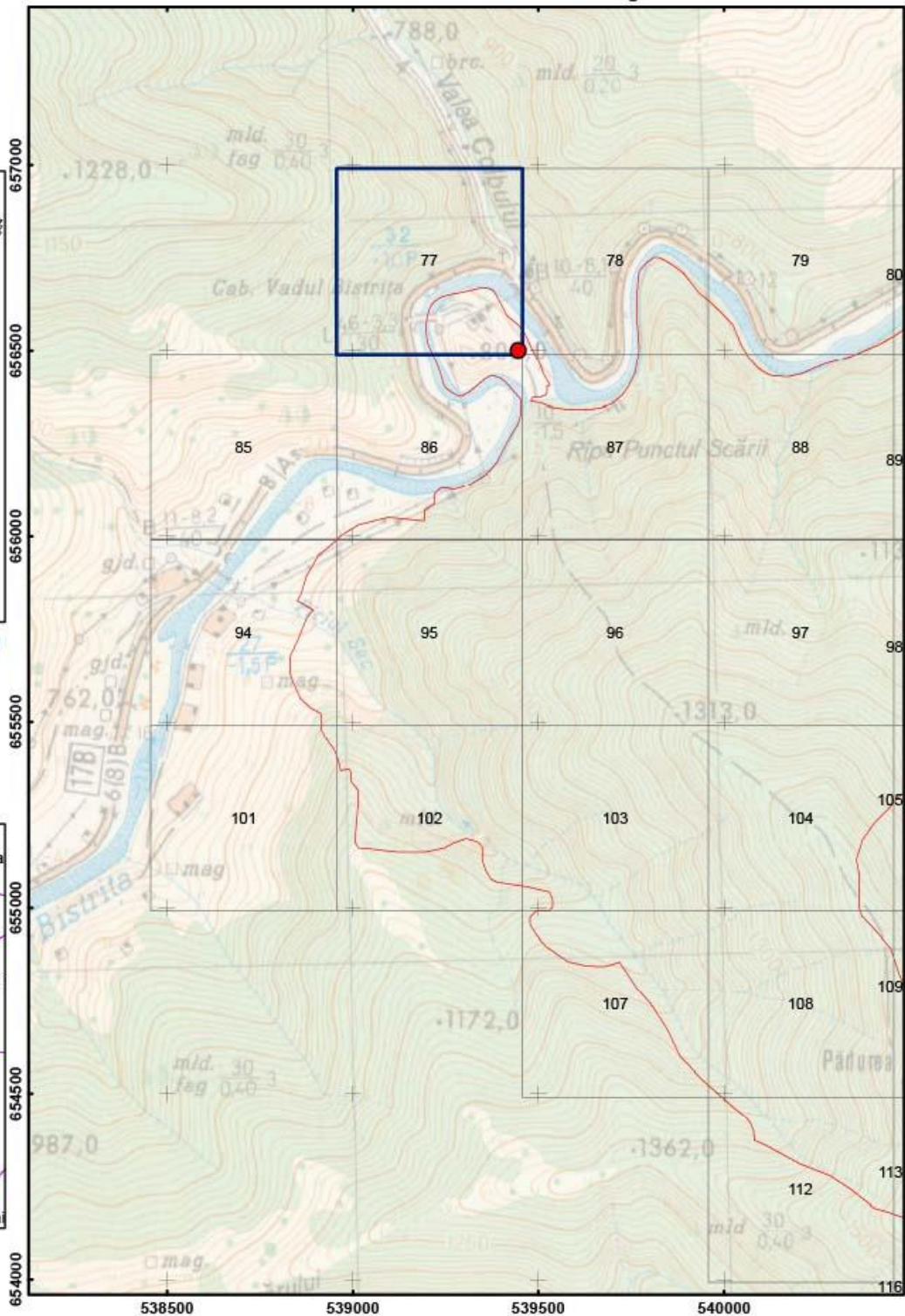
Anexa 20 Harta privind localizarea impacturilor pentru specia "Triturus Montandoni" - ROSCI0196 Pietrosul Brostenilor - Cheile Zugrenilor

Impartirea si racordarea planșelor  
Plansa nr. 1

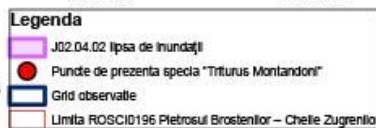


Proiecție Stereografică 1970  
Plan de referință Marea Neagră ROMANIA

Harta cu încadrarea în zona

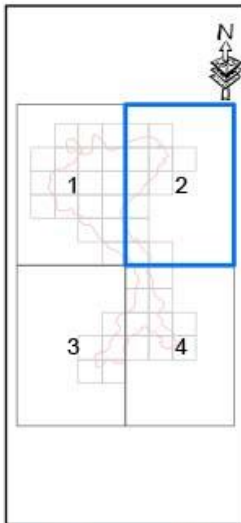


Scara: 1:15 000



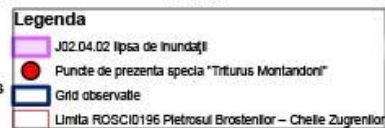
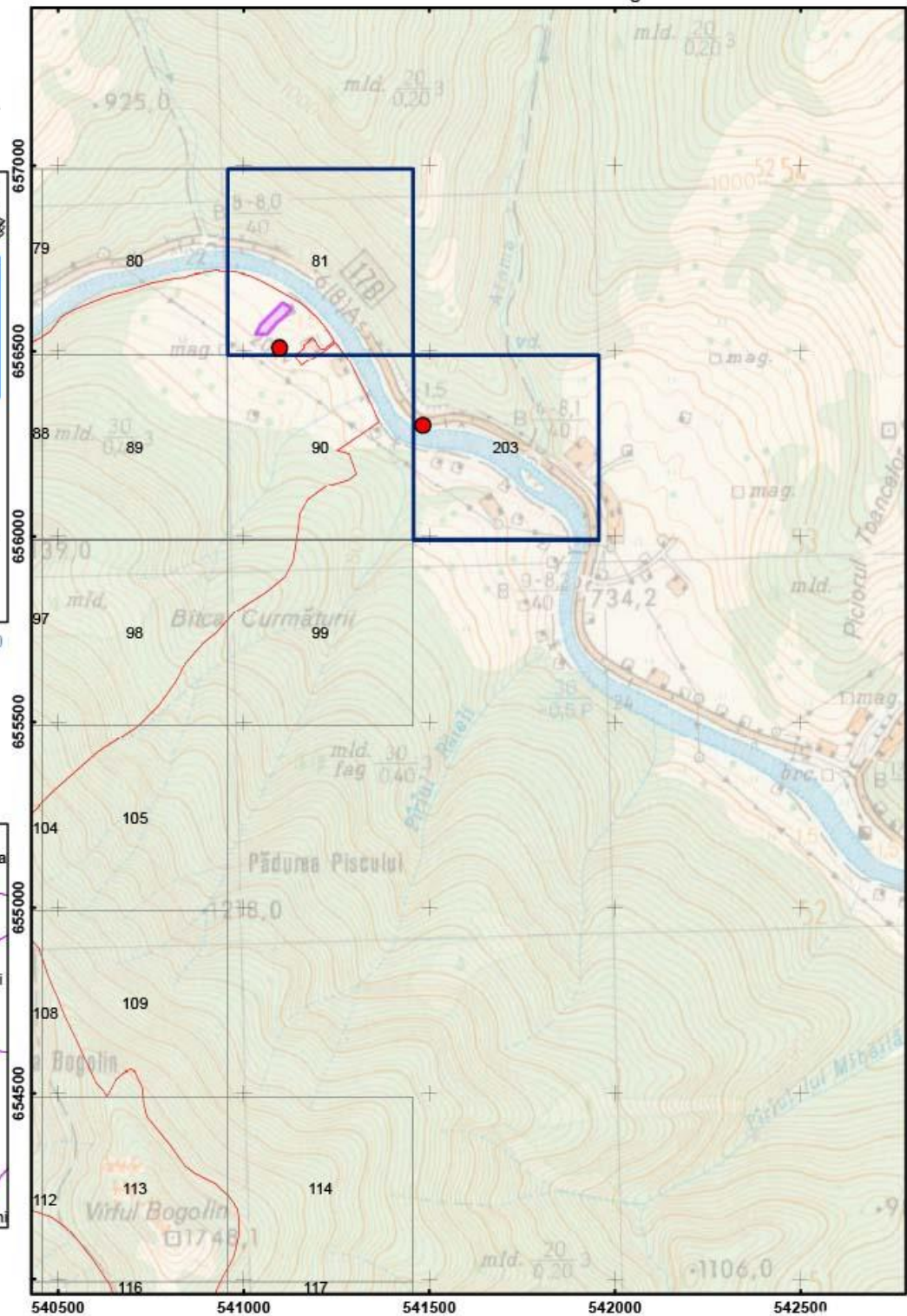
Anexa 20 Harta privind localizarea impacturilor pentru specia "Triturus Montandoni" - ROSC10196 Pietrosul Brostenilor - Cheile Zugrenilor

Impartirea si racordarea planșelor  
Plansa nr. 2




Proiecție Stereografică 1970  
Plan de referință Marea Neagră ROMANIA

Harta cu încadrarea în zona



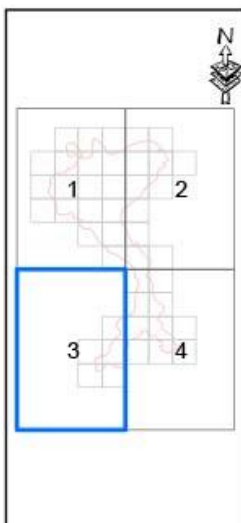
Scala: 1:15 000





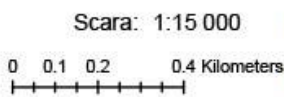
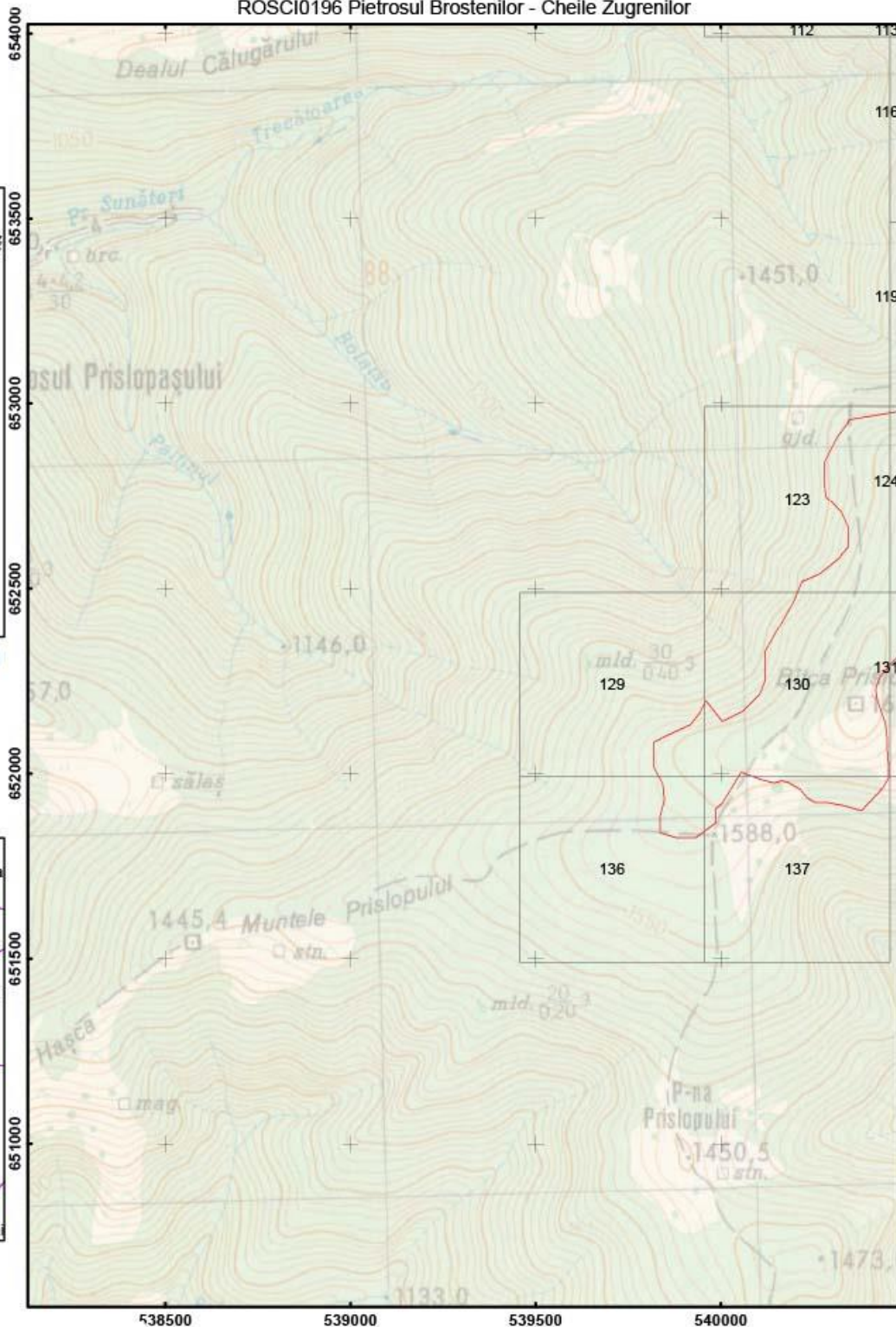
Anexa 20 Harta privind localizarea impacturilor pentru specia "Triturus Montandoni" - ROSC10196 Pietrosul Brostenilor - Cheile Zugrenilor

Impartirea si racordarea planșelor  
Plansa nr. 3



Proiecție Stereografică 1970  
Plan de referință Marea Neagră ROMANIA

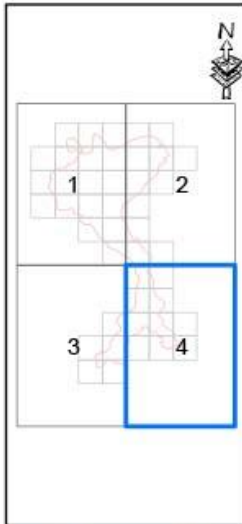
Harta cu încadrarea în zonă



Legenda	
	J02.04.02 Ipsi de Inundații
	Puncte de prezență specia "Triturus Montandoni"
	Grîd observate
	Limita ROSC10196 Pietrosul Brostenilor - Cheile Zugrenilor

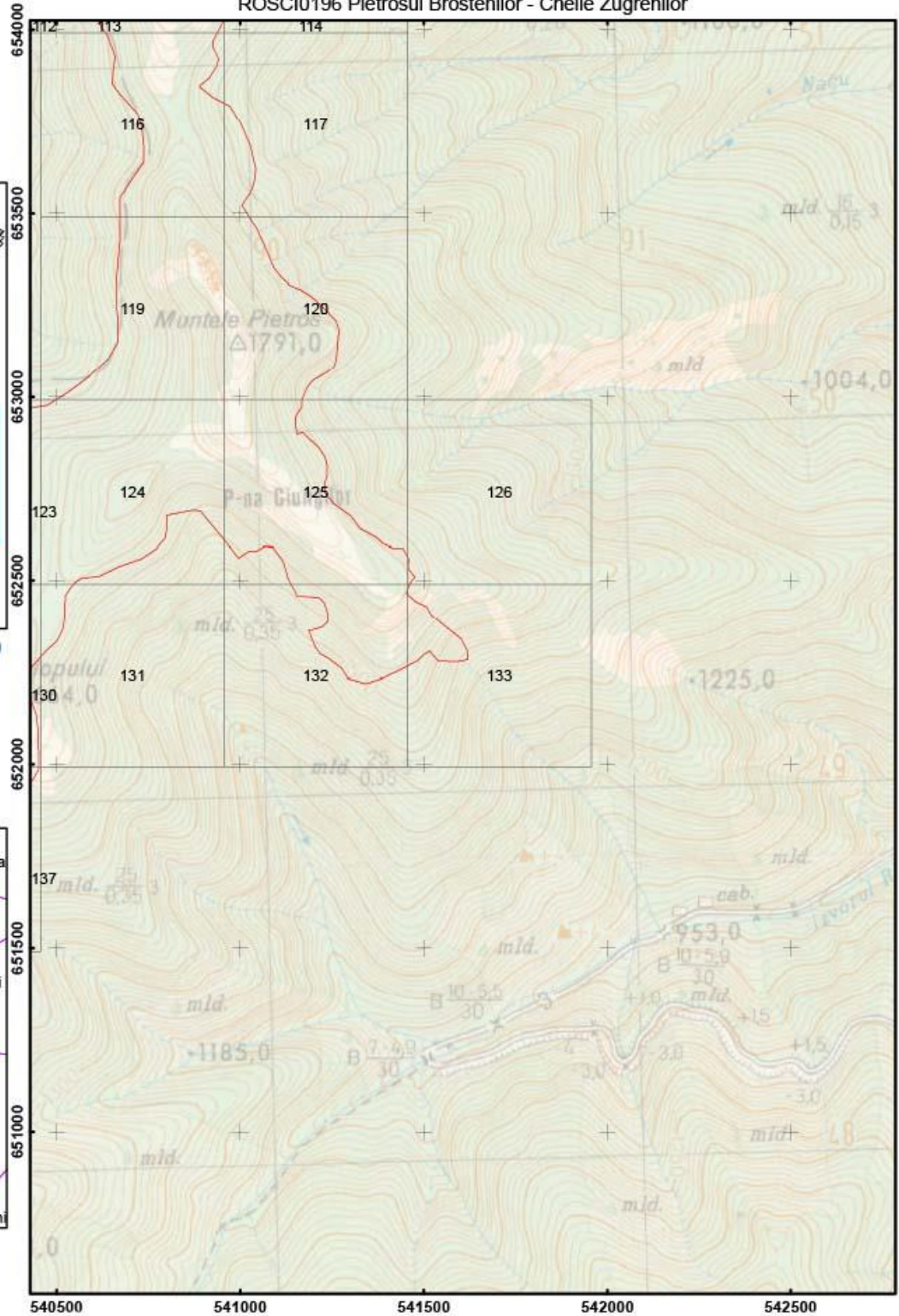
Anexa 20 Harta privind localizarea impacturilor pentru specia "Triturus Montandoni" - ROSCI0196 Pietrosul Brostenilor - Cheile Zugrenilor

Impartirea si racordarea planșelor  
Plansa nr. 4




Proiecție Stereografică 1970  
Plan de referință Marea Neagră ROMANIA

Harta cu încadrarea în zonă



Scara: 1:15 000

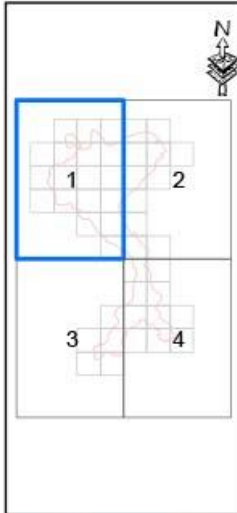


Legenda	
	J02.04.02 (lipsa de inundat)
	Puncte de prezență specia "Triturus Montandoni"
	Grid observatie
	Limita ROSCI0196 Pietrosul Brostenilor - Cheile Zugrenilor



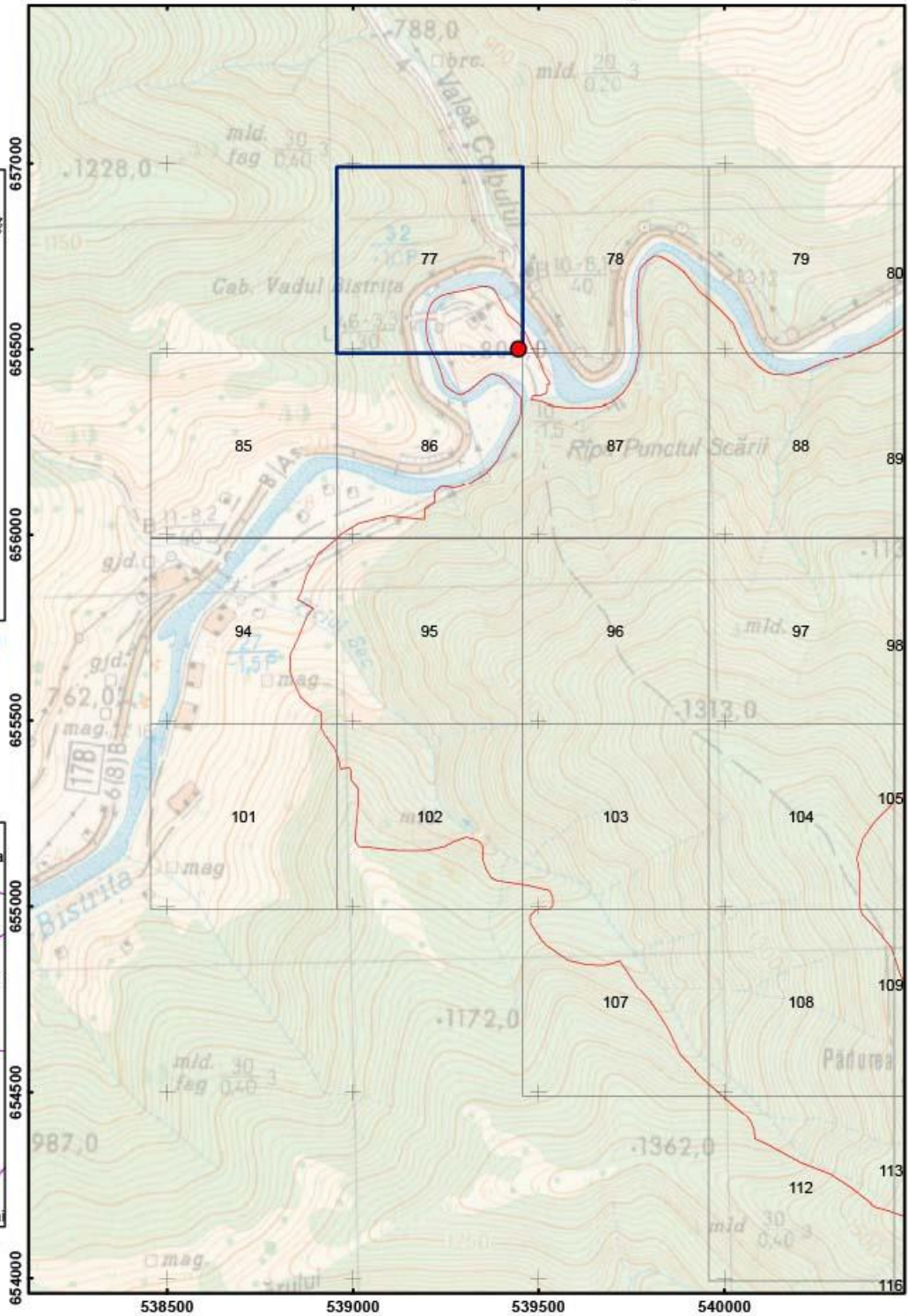
Anexa 20 Harta privind localizarea impacturilor pentru specia "Triturus Montandoni" - ROSCI0196 Pietrosul Brostenilor - Cheile Zugrenilor

Impartirea si racordarea planșelor  
Plansa nr. 1




Proiecție Stereografică 1970  
Plan de referință Marea Neagră ROMANIA

Harta cu încadrarea în zona



Scara: 1:15 000

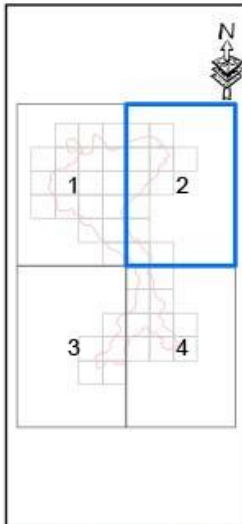


**Legenda**

- K02.01 Schimbarea compoziției de specii (succesiune)
- Puncte de prezență specia "Triturus Montandoni"
- Grd observatie
- Limita ROSCI0196 Pietrosul Brostenilor – Cheile Zugrenilor

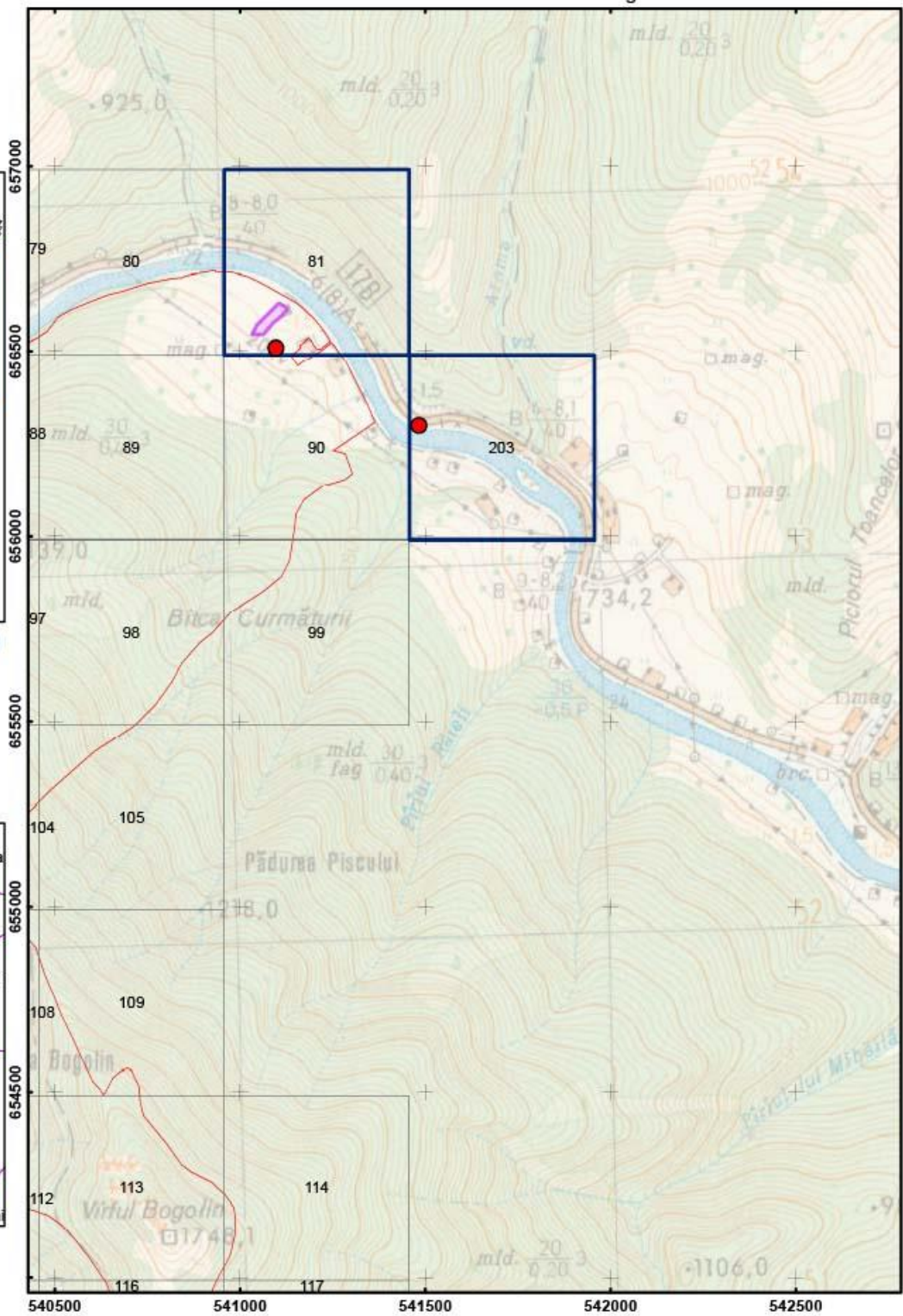
Anexa 20 Harta privind localizarea impacturilor pentru specia "Triturus Montandoni" - ROSCI0196 Pietrosul Brostenilor - Cheile Zugrenilor

Impartirea si racordarea planșelor  
Plansa nr. 2



Proiecție Stereografică 1970  
Plan de referință Marea Neagră ROMANIA

Harta cu încadrarea în zona



Scara: 1:15 000

0 0.1 0.2 0.4 Kilometers



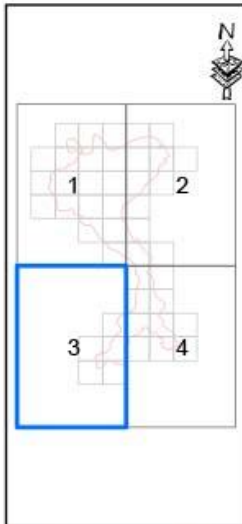
Legenda

- K02.01 Schimbarea compoziției de specii (sucesune)
- Puncte de prezență a speciei "Triturus Montandoni"
- Grid observatie
- Limita ROSCI0196 Pietrosul Brostenilor - Cheile Zugrenilor



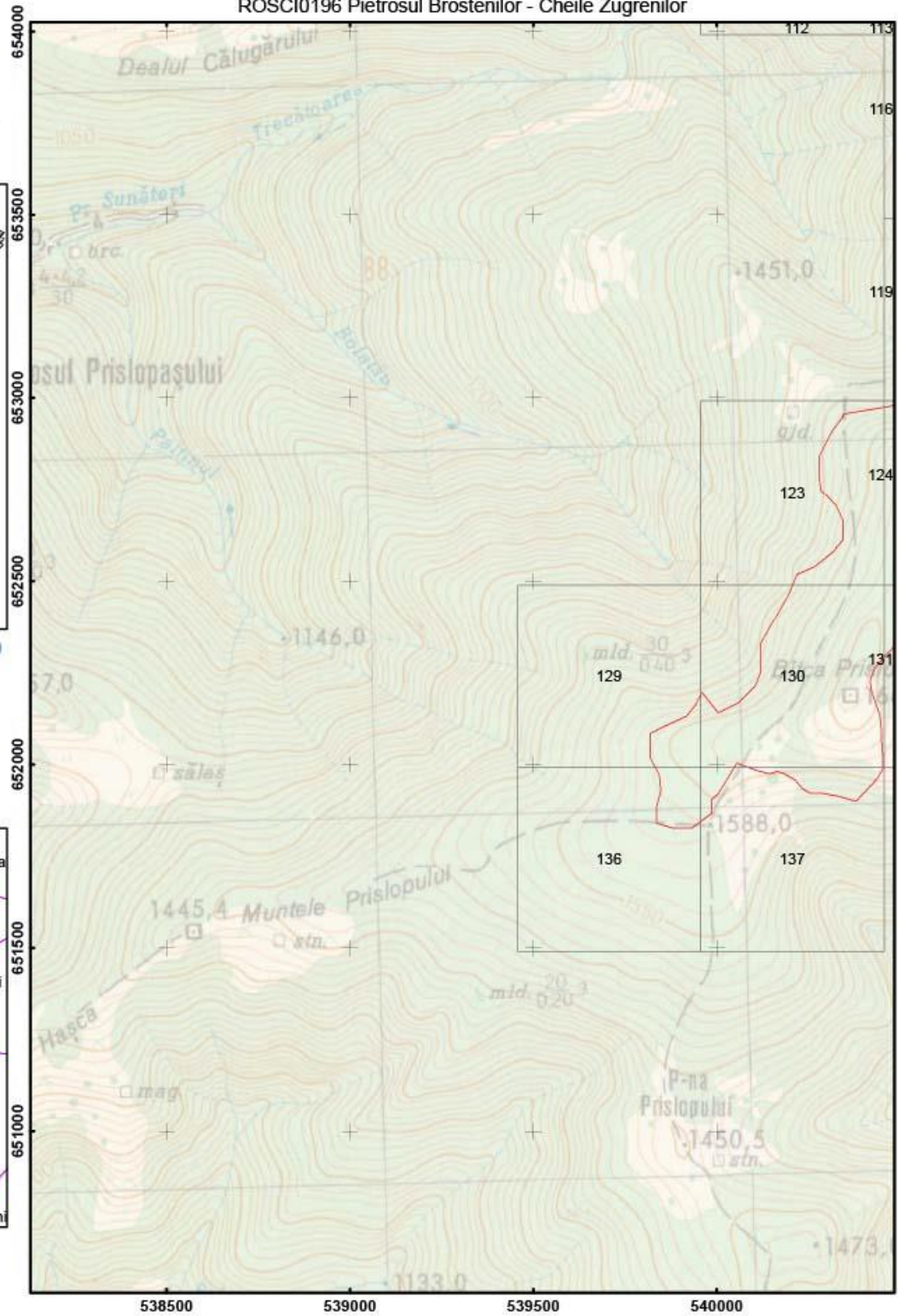
Anexa 20 Harta privind localizarea impacturilor pentru specia "Triturus Montandoni" - ROSCI0196 Pietrosul Brostenilor - Cheile Zugrenilor

Impartirea si racordarea planșelor  
Plansa nr. 3



Proiecție Stereografică 1970  
Plan de referință Marea Neagră ROMANIA

Harta cu încadrarea în zona



Scara: 1:15 000

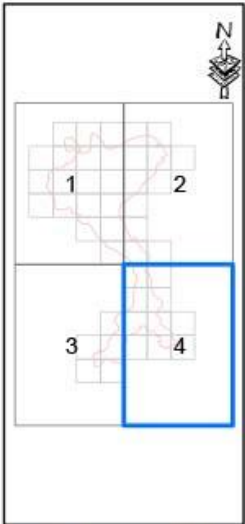


Legenda

- K02.01 Schimbarea compoziției de specii (sucesionare)
- Puncte de prezență a speciei "Triturus Montandoni"
- Grăd observatie
- Limita ROSCI0196 Pietrosul Brostenilor - Cheile Zugrenilor

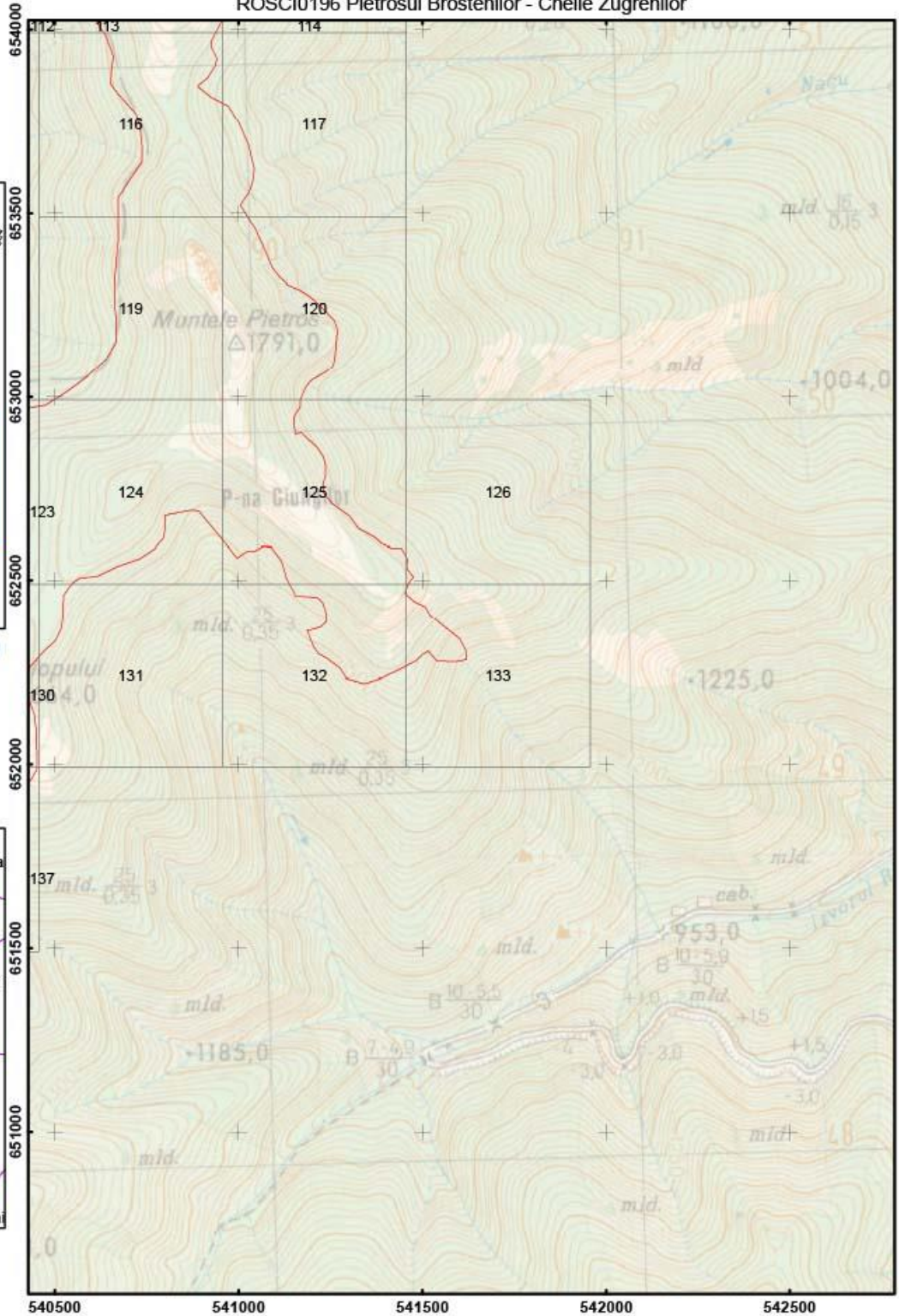
Anexa 20 Harta privind localizarea impacturilor pentru specia "Triturus Montandoni" - ROSCI0196 Pietrosul Brostenilor - Cheile Zugrenilor

Impartirea si racordarea planșelor  
Plansa nr. 4

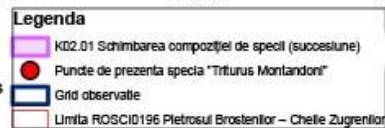


Proiecție Stereografică 1970  
Plan de referință Marea Neagră ROMANIA

Harta cu încadrarea în zonă



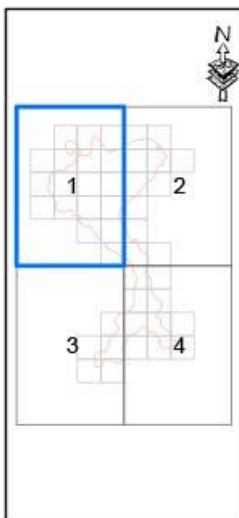
Scara: 1:15 000  
0 0.1 0.2 0.4 Kilometers





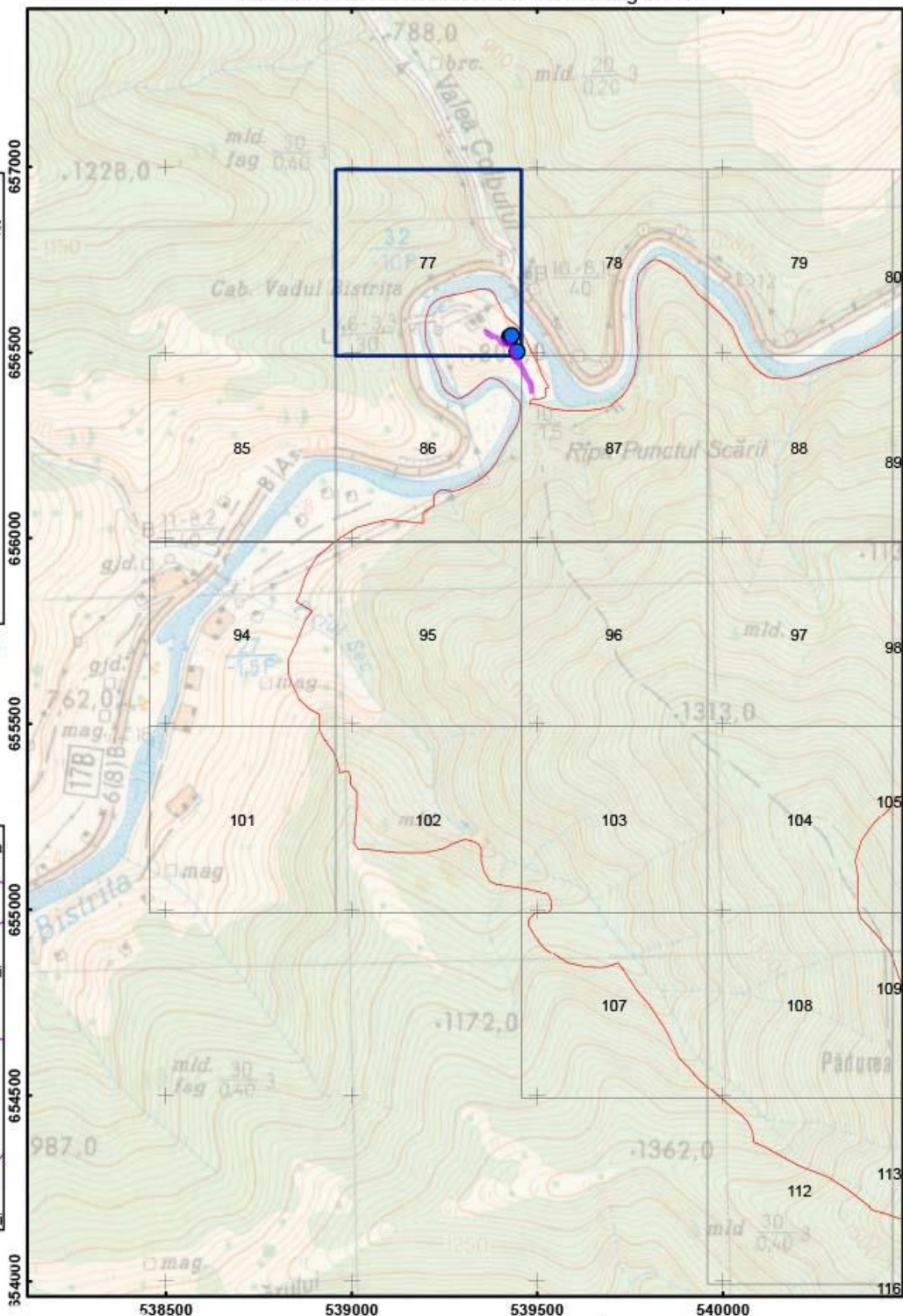
Anexa 20 Harta privind localizarea impacturilor pentru specia "Bombina Variiegata" - ROSCI0196 Pietrosul Brostenilor - Cheile Zugrenilor

Impartirea si racordarea planșelor  
Plansa nr. 1



Proiecție Stereografică 1970  
Plan de referință Marea Neagră ROMANIA

Harta cu încadrarea în zona



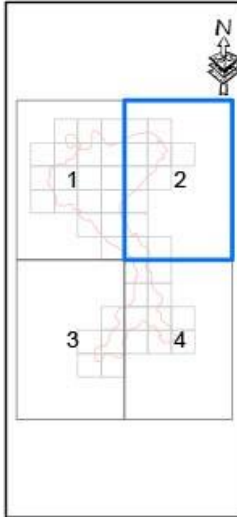
Scara: 1:15 000



Legenda	
	D01.01 Poteci, trasee, trasee pentru ciclism
	Puncte de prezență specia "Bombina Variiegata"
	Grid observație
	Limita ROSCI0196 Pietrosul Brostenilor - Cheile Zugrenilor

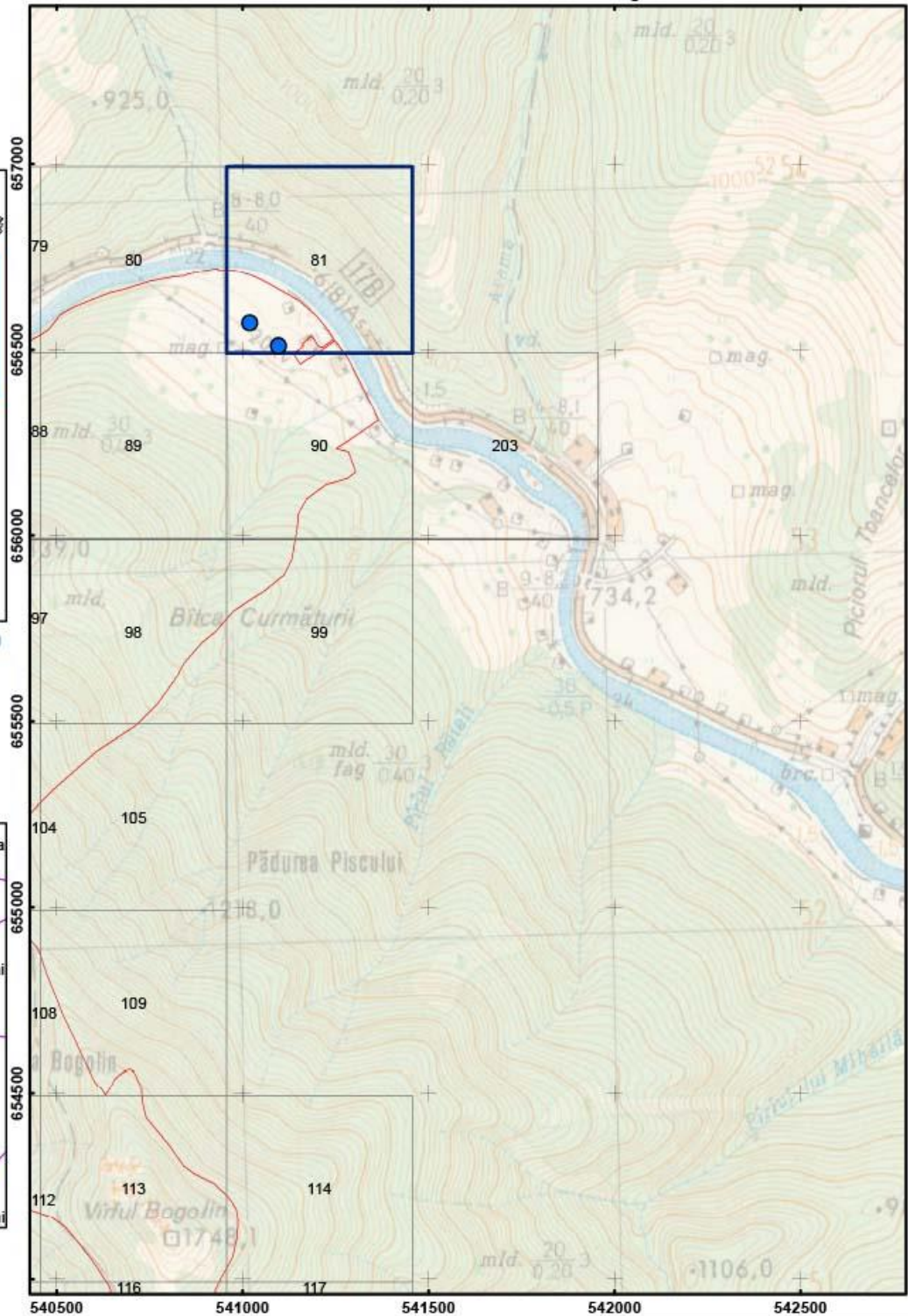
Anexa 20 Harta privind localizarea impacturilor pentru specia "Bombina Variegata" - ROSCI0196 Pietrosul Brostenilor - Cheile Zugrenilor

Impartirea si racordarea planșelor  
Plansa nr. 2




Proiecție Stereografică 1970  
Plan de referință Marea Neagră ROMANIA

Harta cu încadrarea în zona



Scara: 1:15 000



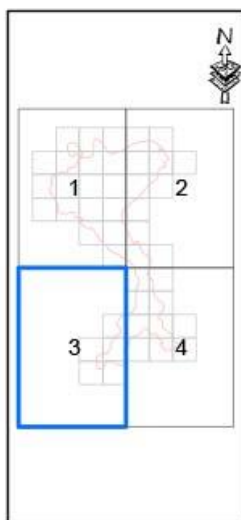
Legenda

- D01.01 Protecți, trasee, trasee pentru ciclism
- Puncte de prezență specia "Bombina Variegata"
- Grid observate
- Limita ROSCI0196 Pietrosul Brostenilor - Cheile Zugrenilor



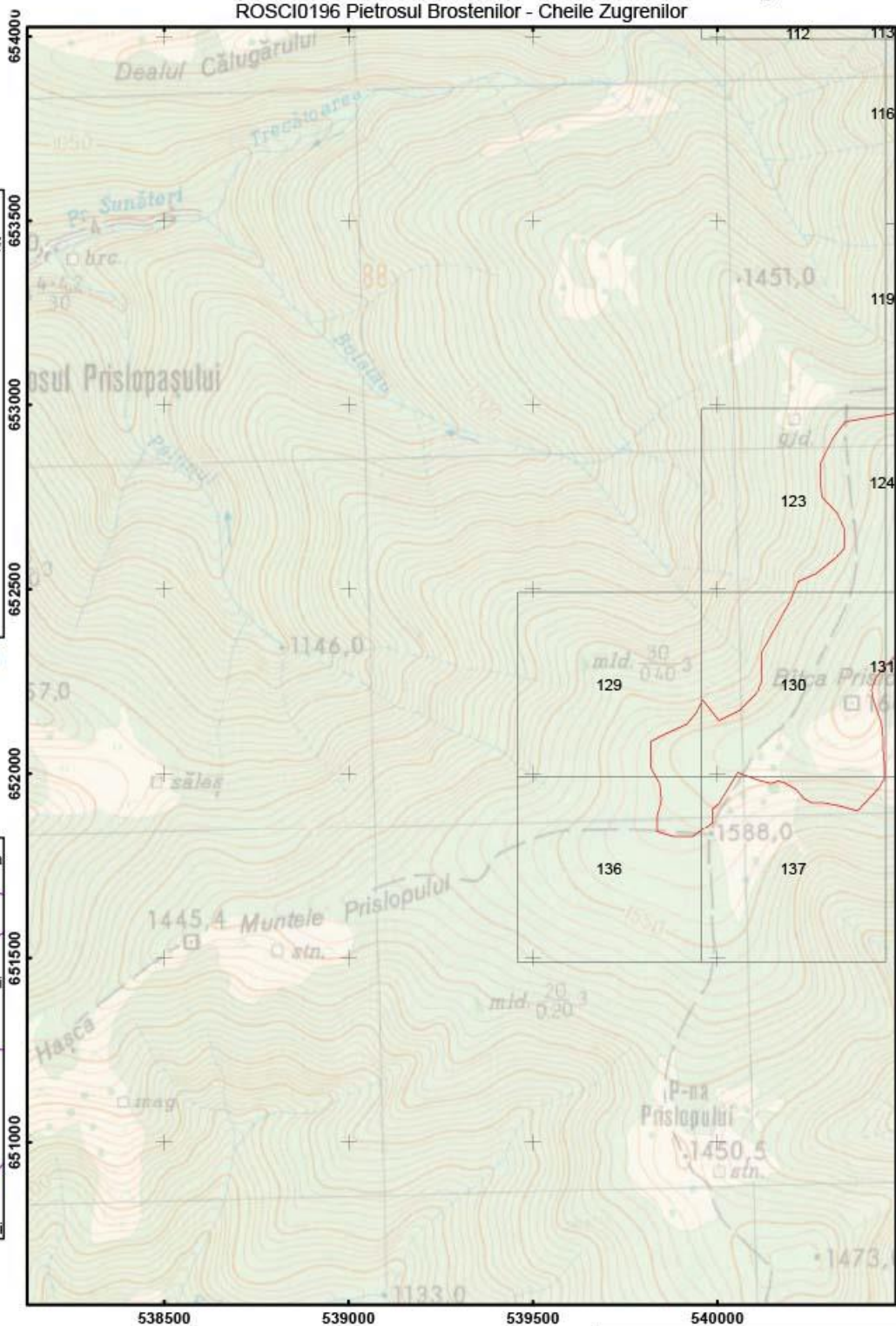
Anexa 20 Harta privind localizarea impacturilor pentru specia "Bombina Variiegata" - ROSCID196 Pietrosul Brostenilor - Cheile Zugrenilor

Impartirea si racordarea planșelor  
Plansa nr. 3



Proiecție Stereografică 1970  
Plan de referință Marea Neagră ROMANIA

Harta cu încadrarea în zona



Scara: 1:15 000

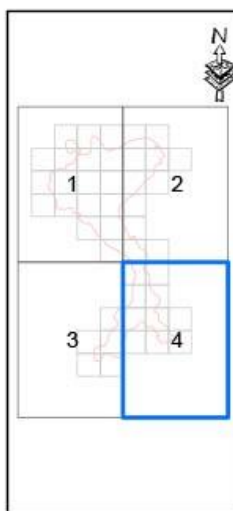


Legenda

- D01.01 Poteci, trasee, trasee pentru ciclism
- Puncte de prezență a speciei "Bombina Variiegata"
- Grid observație
- Limita ROSCID196 Pietrosul Brostenilor - Cheile Zugrenilor

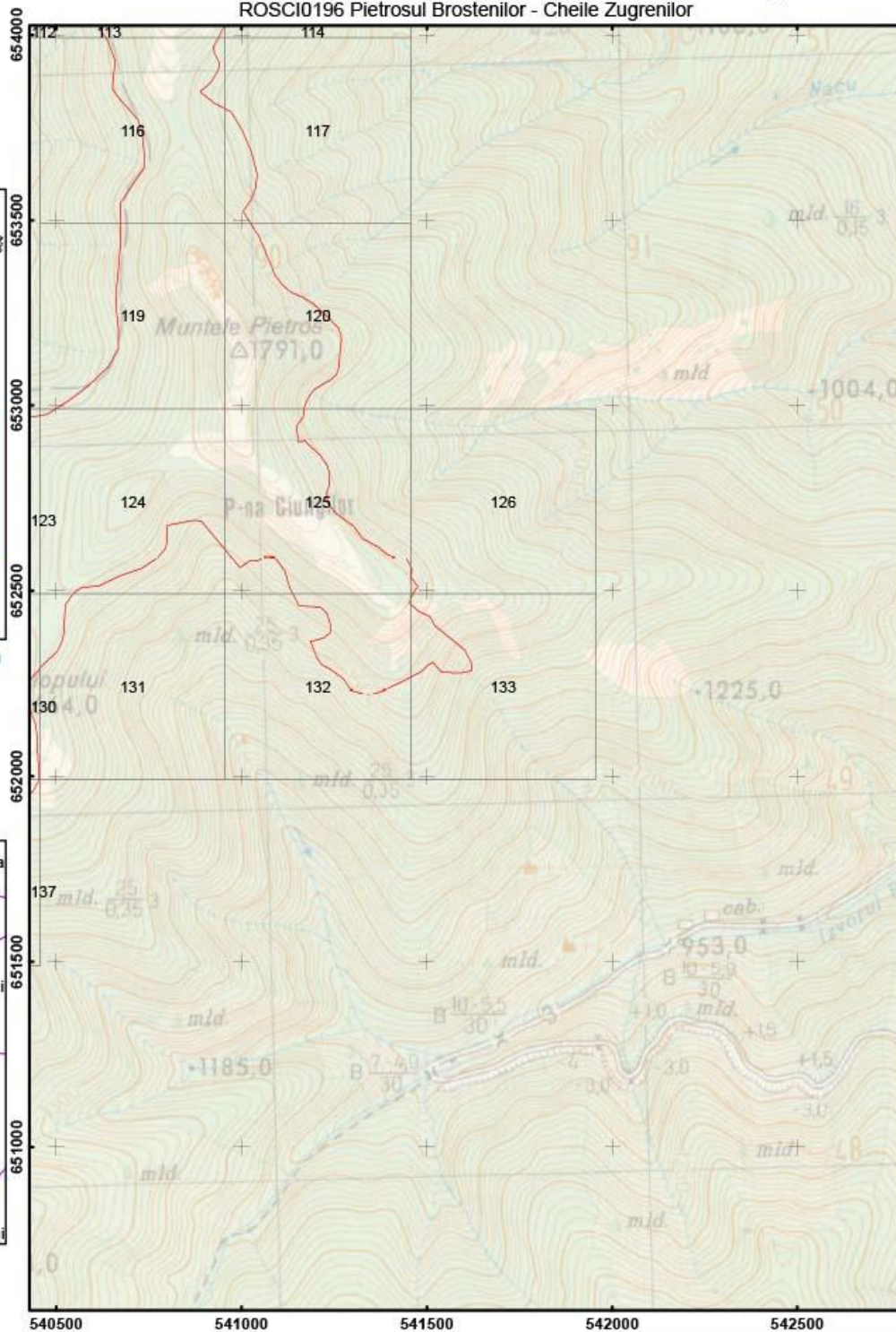
Anexa 20 Harta privind localizarea impacturilor pentru specia "Bombina Variegata" - ROSCI0196 Pietrosul Brostenilor - Cheile Zugrenilor

Impartirea si racordarea planșelor  
Plansa nr. 4



Proiecție Stereografică 1970  
Plan de referință Marea Neagră ROMANIA

Harta cu încadrarea în zonă



Scara: 1:15 000

0 0.1 0.2 0.4 Kilometers

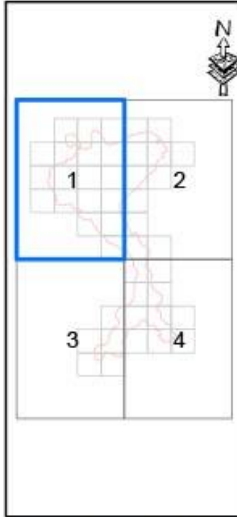
Legenda

- D01.01 Poteci, trasee, trasee pentru ciclism
- Puncte de prezență specia "Bombina Variegata"
- Grîd observatie
- Limita ROSCI0196 Pietrosul Brostenilor - Cheile Zugrenilor



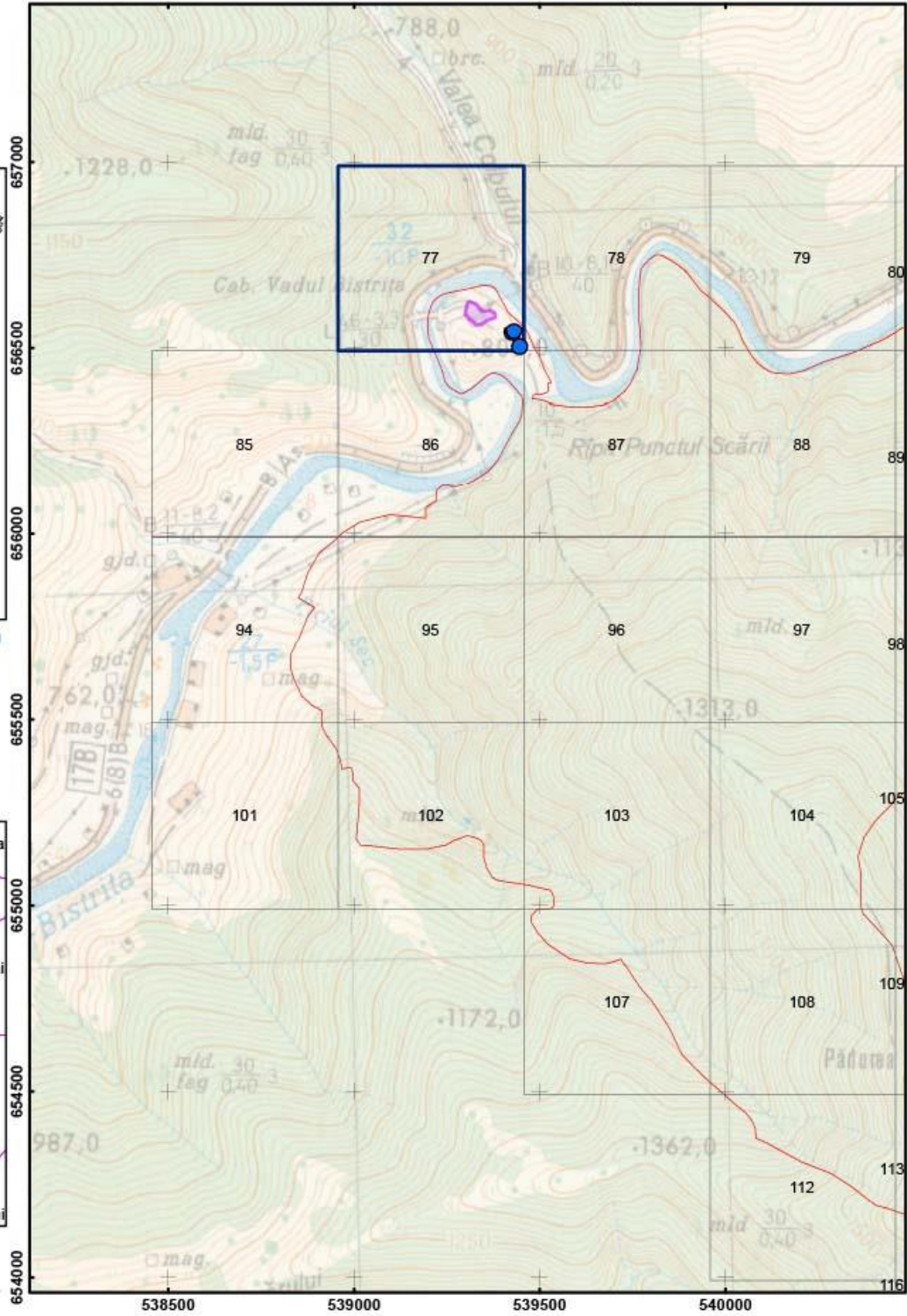
Anexa 20 Harta privind localizarea impacturilor pentru specia "Bombina Variiegata" - ROSCI0196 Pietrosul Brostenilor - Cheile Zugrenilor

Impartirea si racordarea planșelor  
Plansa nr. 1

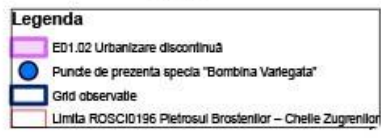
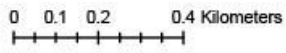


Proiecție Stereografică 1970  
Plan de referință Marea Neagră ROMANIA

Harta cu încadrarea în zona

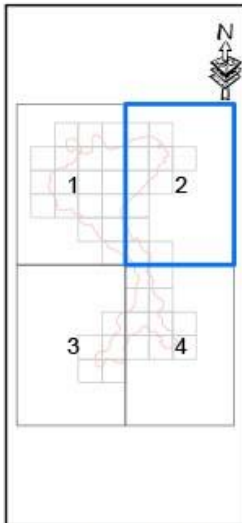


Scara: 1:15 000



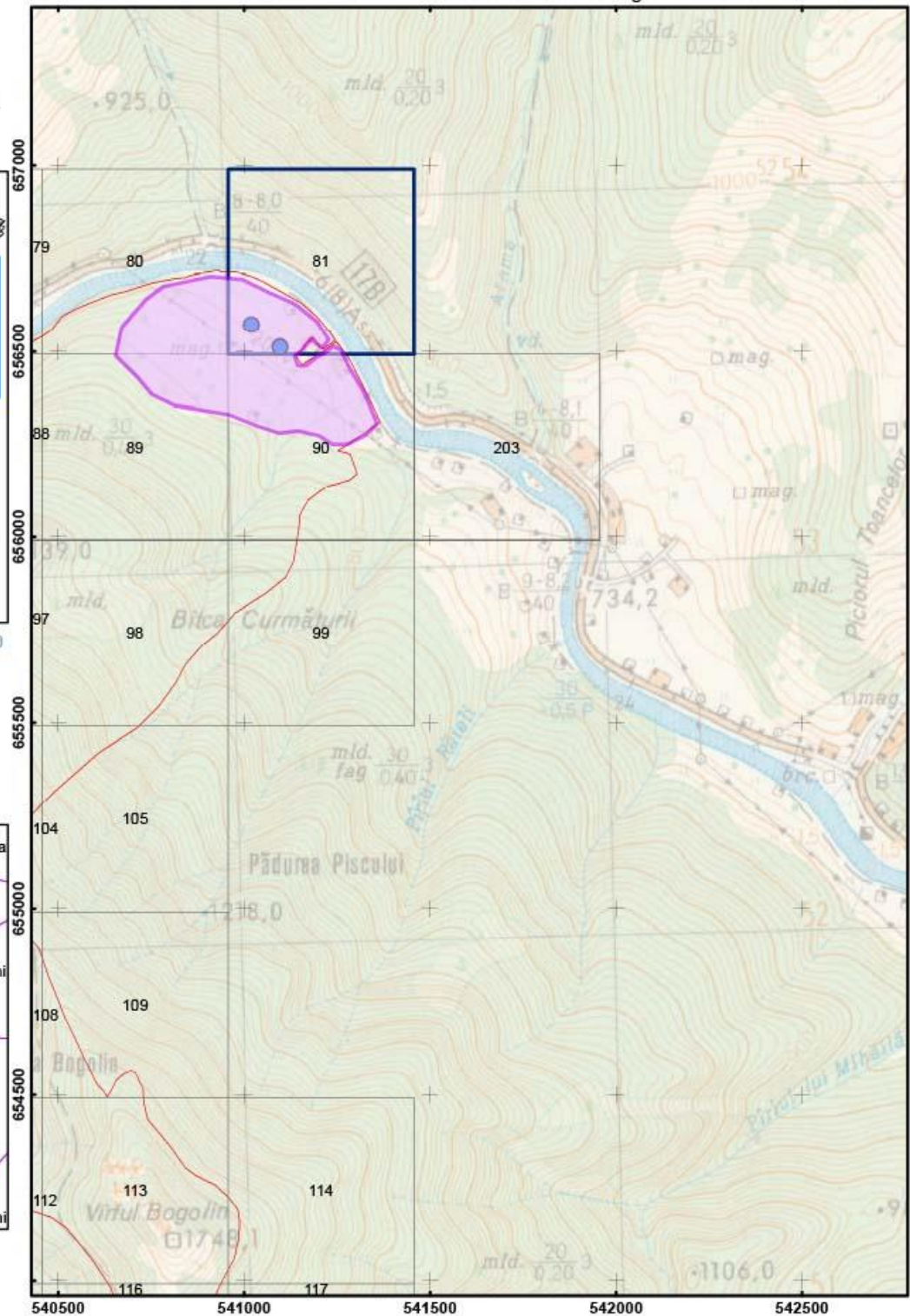
Anexa 20 Harta privind localizarea impacturilor pentru specia "Bombina Variegata" - ROSC10196 Pietrosul Brostenilor - Cheile Zugrenilor

Impartirea si racordarea planșelor  
Plansa nr. 2

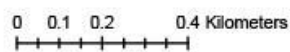


Proiecție Stereografică 1970  
Plan de referință Marea Neagră ROMANIA

Harta cu încadrarea în zonă



Scara: 1:15 000



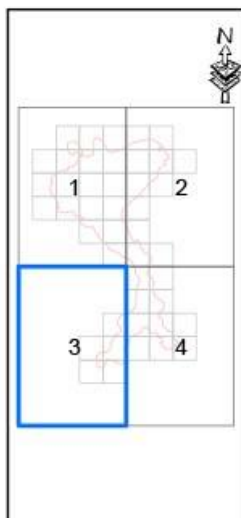
Legenda

- ED1.02 Urbanizare discontinuă
- Puncte de prezență specia "Bombina Variegata"
- Grid observatie
- Limita ROSC10196 Pietrosul Brostenilor - Cheile Zugrenilor



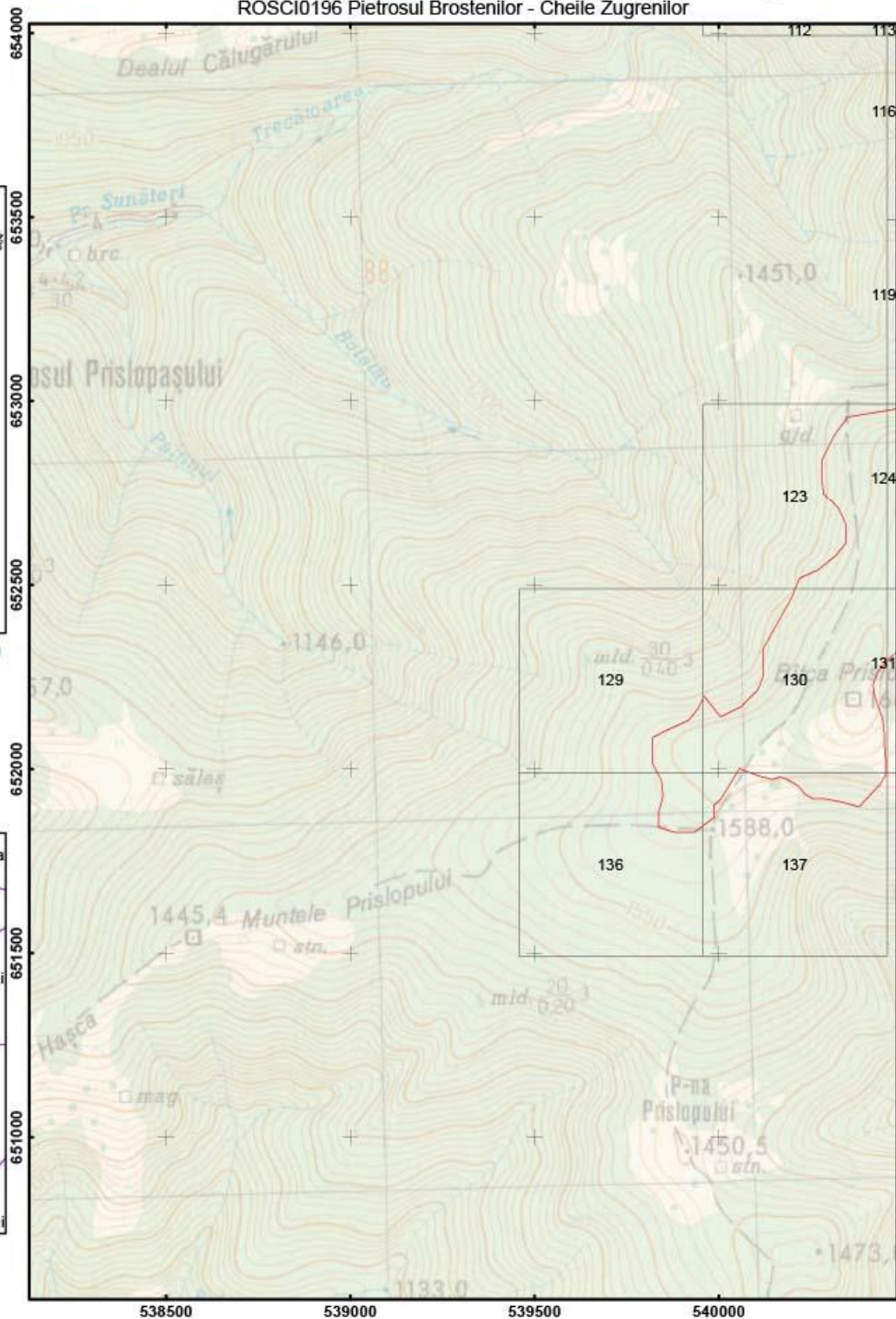
Anexa 20 Harta privind localizarea impacturilor pentru specia "Bombina Variegata" - ROSCI0196 Pietrosul Brostenilor - Cheile Zugrenilor

Impartirea si racordarea  
planșelor  
Plansa nr. 3



Proiecție Stereografică 1970  
Plan de referință Marea  
Neagră ROMANIA

Harta cu încadrarea  
în zona



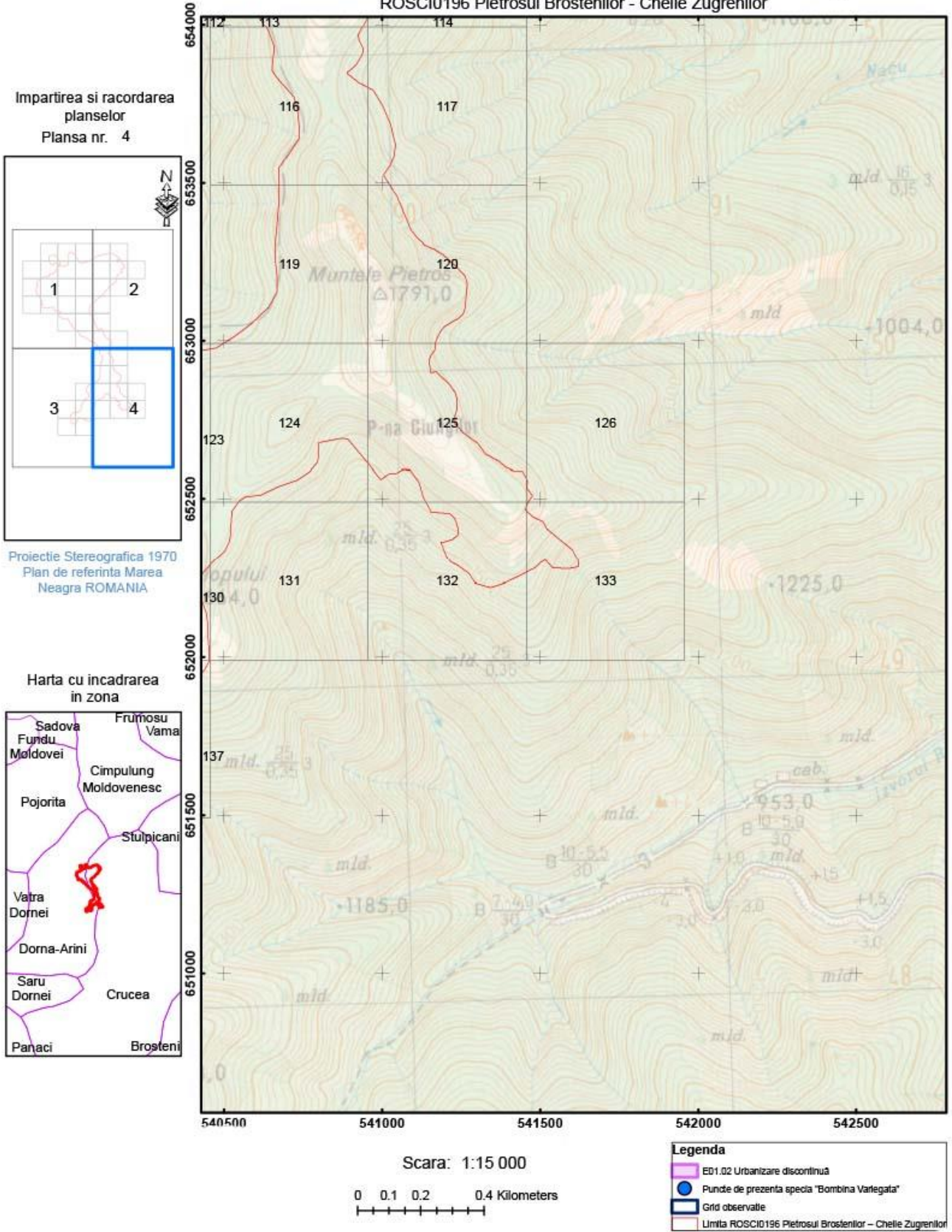
Scara: 1:15 000



Legenda

- E01.02 Urbanizare discontinuă
- Puncte de prezență specia "Bombina Variegata"
- Grid observatie
- Limita ROSCI0196 Pietrosul Brostenilor - Cheile Zugrenilor

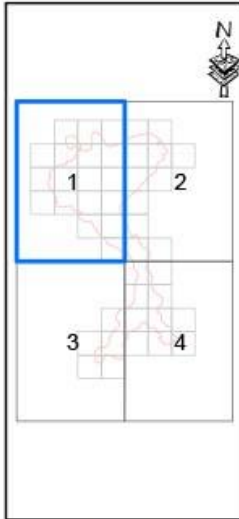
Anexa 20 Harta privind localizarea impacturilor pentru specia "Bombina Variegata" - ROSCID196 Pietrosul Brostenilor - Cheile Zugrenilor





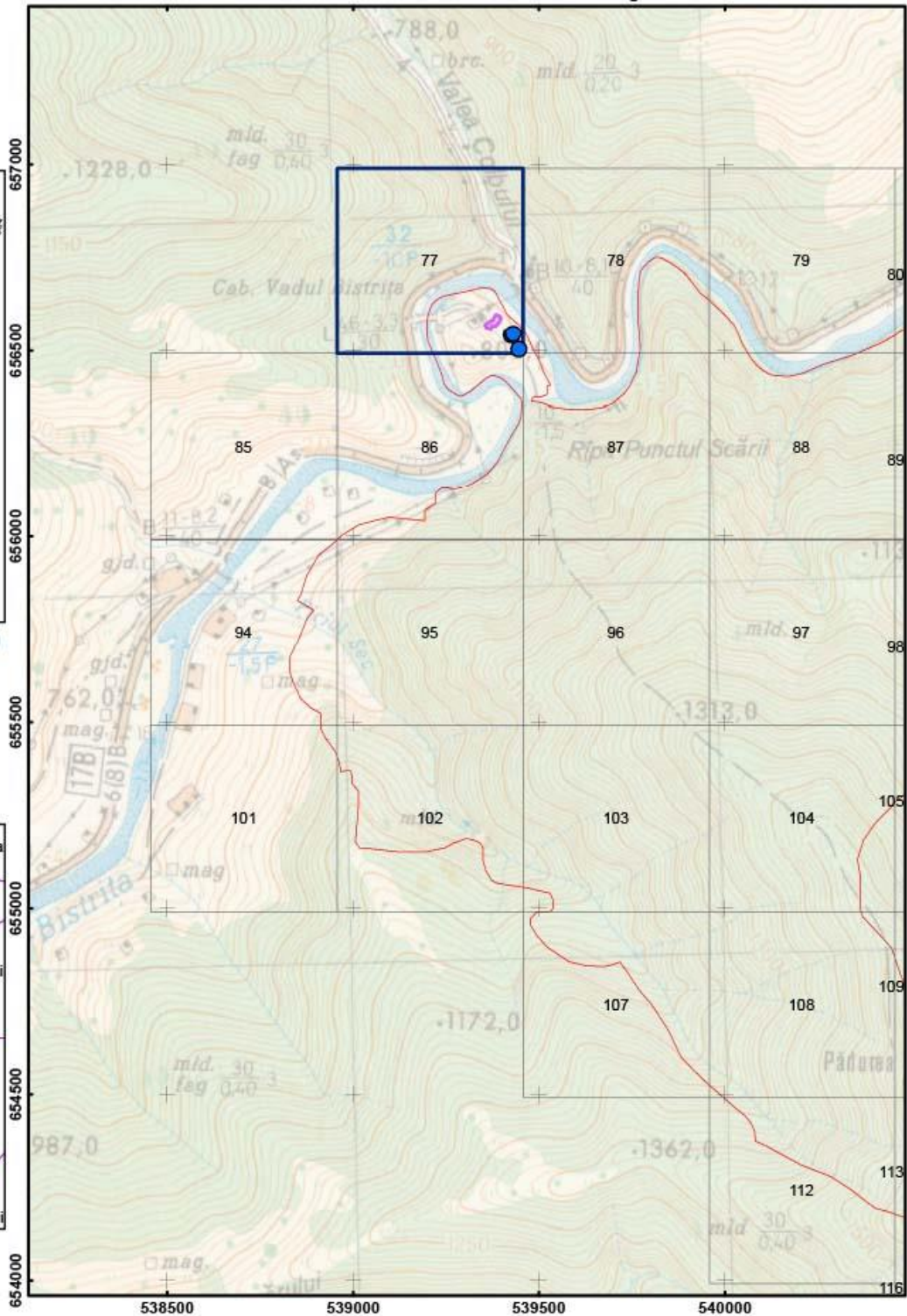
Anexa 20 Harta privind localizarea impacturilor pentru specia "Bombina Variegata" - ROSCIO196 Pietrosul Brostenilor - Cheile Zugrenilor

Impartirea si racordarea planșelor  
Plansa nr. 1



Proiecție Stereografică 1970  
Plan de referință Marea Neagră ROMANIA

Harta cu încadrarea în zona



Scara: 1:15 000

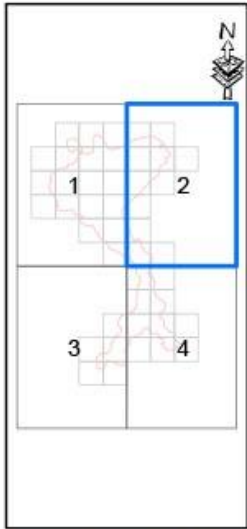
0 0.125 0.25 0.5 Kilometri

Legenda

- G02.06 Locuri de campare și zone de parcare pentru rutole
- Puncte de prezență specia "Bombina Variegata"
- Grid observatie
- Limita ROSCIO196 Pietrosul Brostenilor - Cheile Zugrenilor

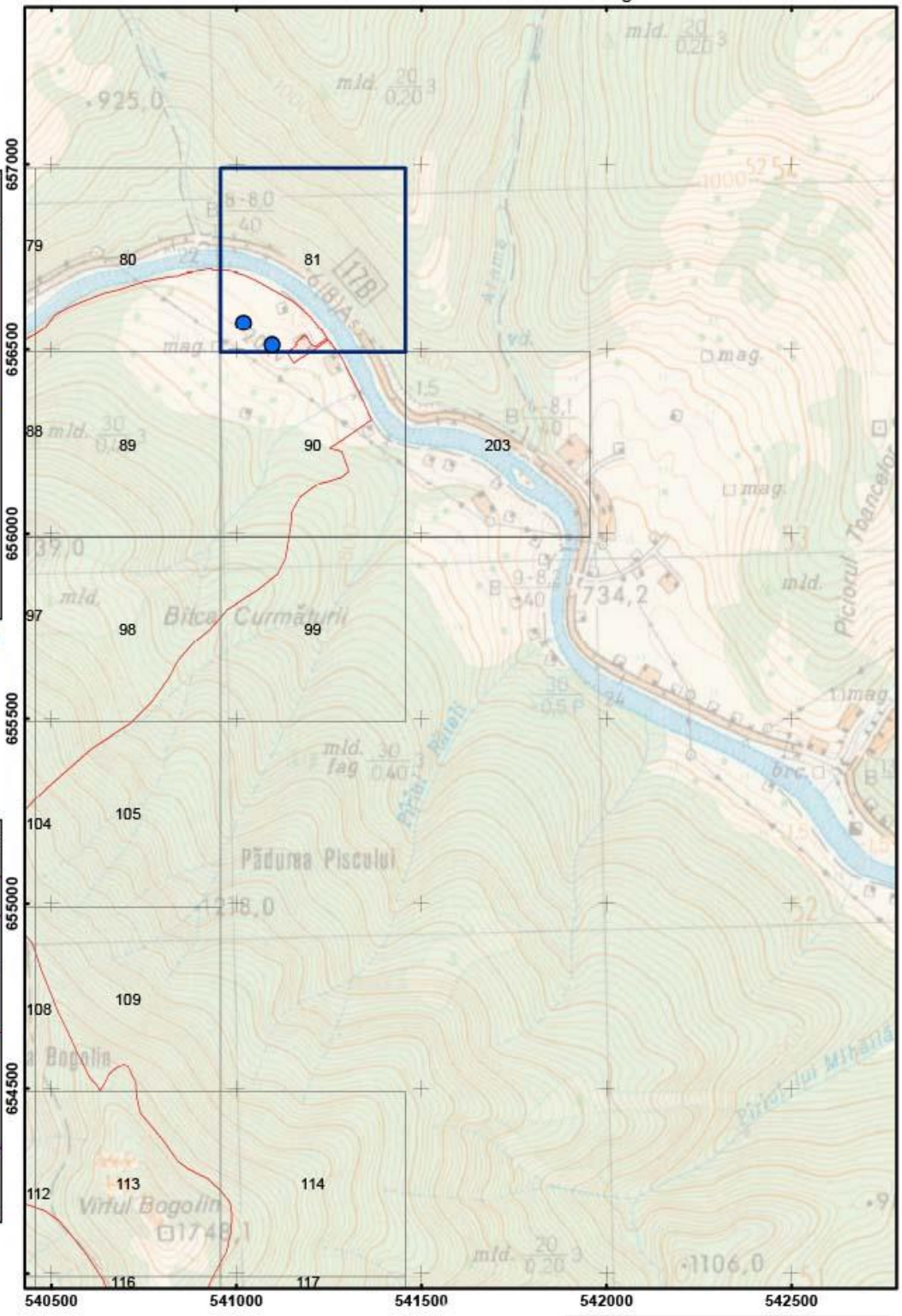
Anexa 20 Harta privind localizarea impacturilor pentru specia "Bombina Variegata" - ROSCI0196 Pietrosul Brostenilor - Cheile Zugrenilor

Impartirea si racordarea planșelor  
Plansa nr. 2




Proiecție Stereografică 1970  
Plan de referință Marea Neagră ROMANIA

Harta cu încadrarea în zona



Scara: 1:15 000



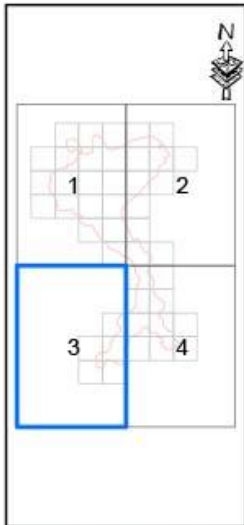
Legenda

- G02.08 Locuri de campare și zone de parcare pentru rulote
- Puncte de prezență specia "Bombina Variegata"
- Grid observatie
- Limita ROSCI0196 Pietrosul Brostenilor – Cheile Zugrenilor



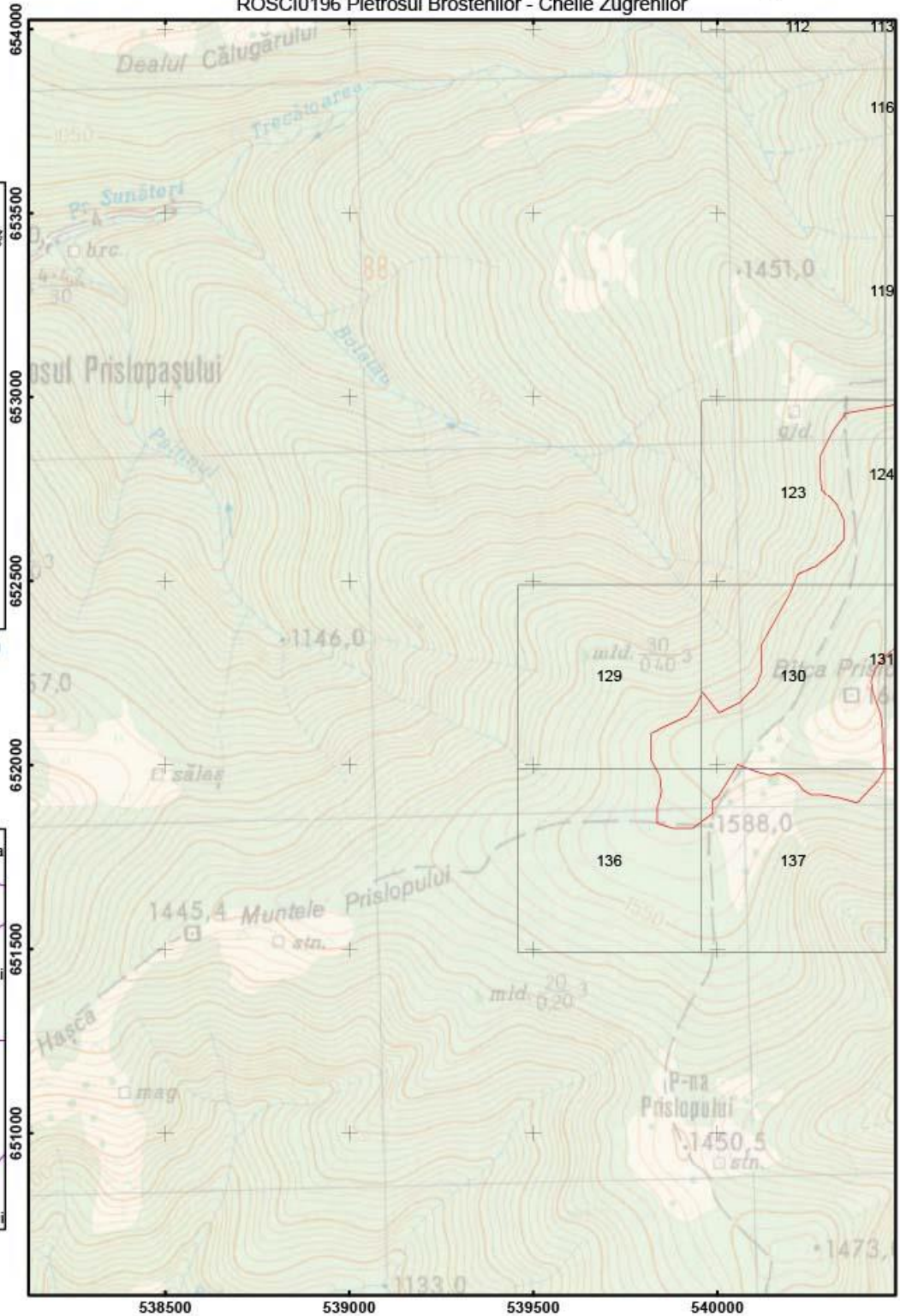
Anexa 20 Harta privind localizarea impacturilor pentru specia "Bombina Variegata" -  
ROSCI0196 Pietrosul Brostenilor - Cheile Zugrenilor

Impartirea si racordarea  
planselor  
Plansa nr. 3




Proiectie Stereografica 1970  
Plan de referinta Marea  
Neagra ROMANIA

Harta cu incadrarea  
in zona



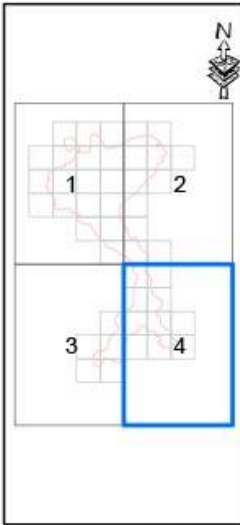
Scara: 1:15 000



Legenda	
	G02.06 Locuri de campare și zone de parcare pentru rulote
	Puncte de prezenta specia "Bombina Variegata"
	Grid observatie
	Limita ROSCI0196 Pietrosul Brostenilor - Cheile Zugrenilor

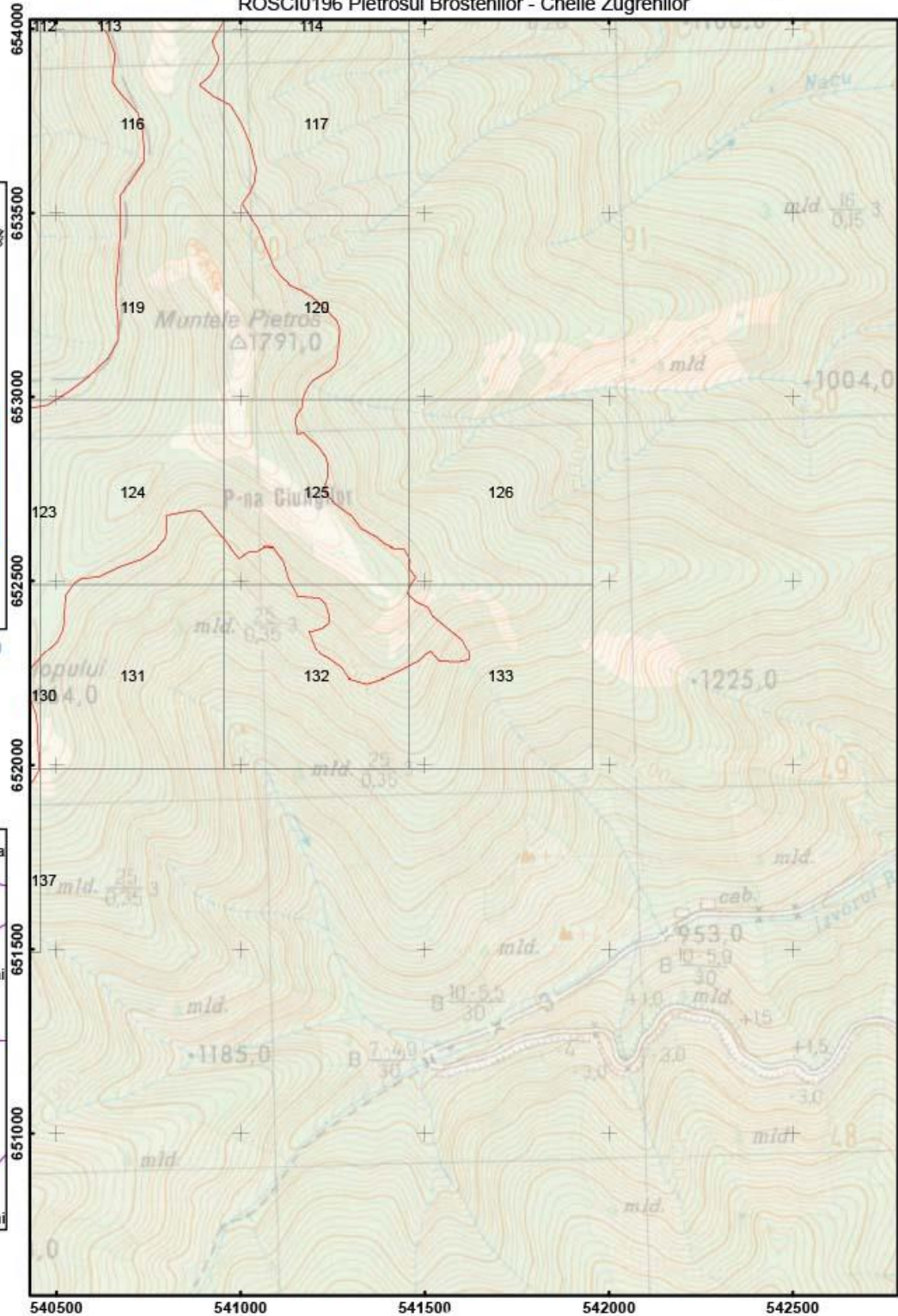
Anexa 20 Harta privind localizarea impacturilor pentru specia "Bombina Variegata" - ROSCI0196 Pietrosul Brostenilor - Cheile Zugrenilor

Impartirea si racordarea planselor  
Plansa nr. 4




Proiectie Stereografica 1970  
Plan de referinta Marea Neagra ROMANIA

Harta cu incadrarea in zona



Scara: 1:15 000

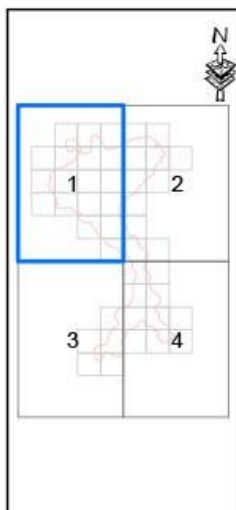


Legenda	
	G02.08 Locuri de campare și zone de parcare pentru rulote
	Puncte de prezenta specia "Bombina Variegata"
	Grid observatie
	Limita ROSCI0196 Pietrosul Brostenilor - Cheile Zugrenilor



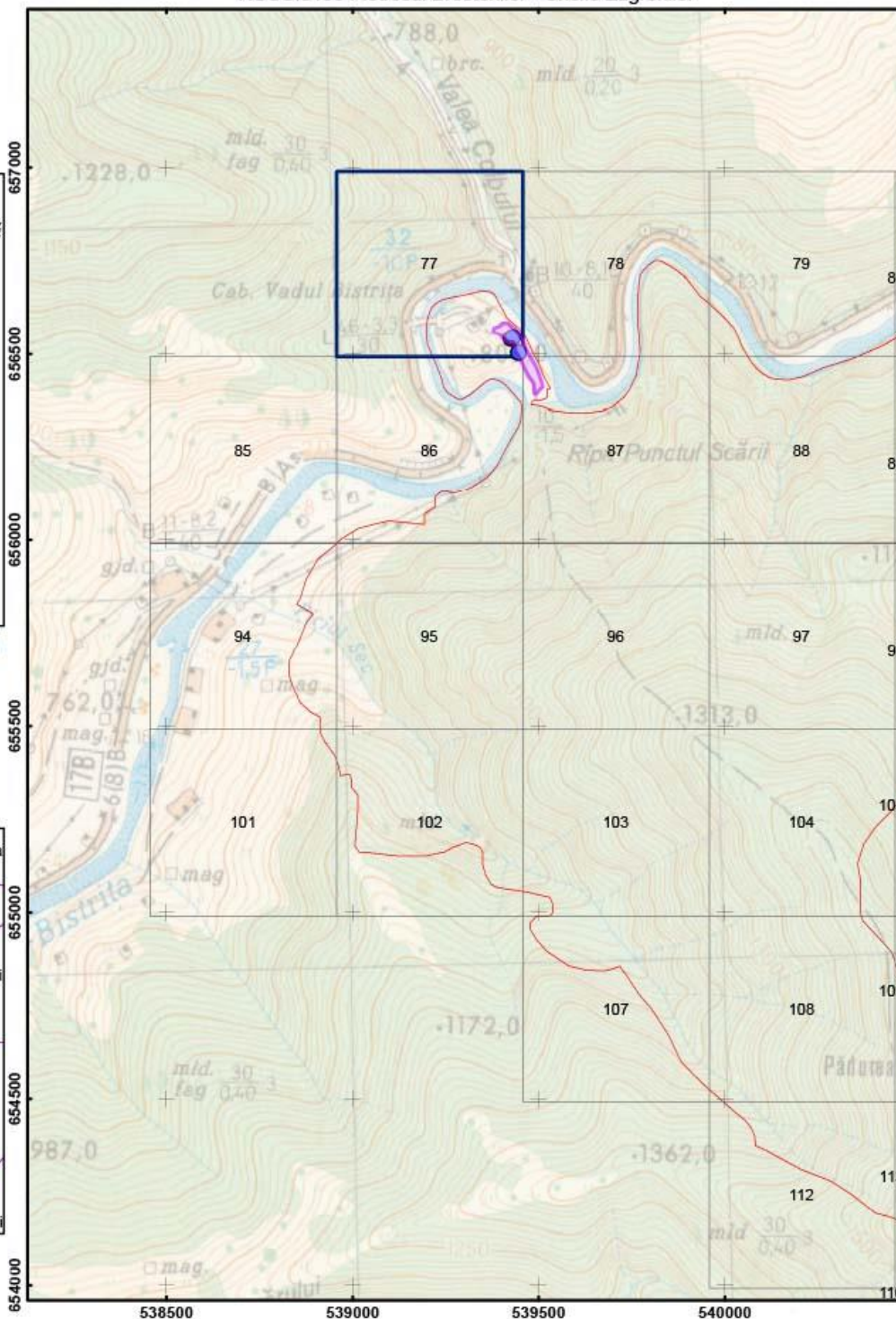
Anexa 20 Harta privind localizarea impacturilor pentru specia "Bombina Variegata" - ROSCI0196 Pietrosul Brostenilor - Cheile Zugrenilor

Impartirea si racordarea planșelor  
Plansa nr. 1




Proiecție Stereografică 1970  
Plan de referință Marea Neagră ROMANIA

Harta cu încadrarea în zonă



Scara: 1:15 000

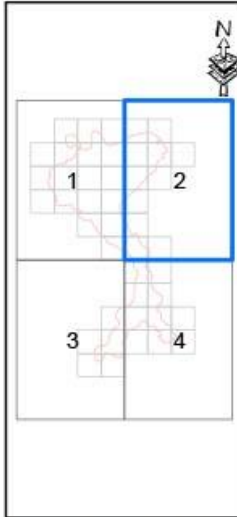


Legenda

- H01.05 poluarea difuză a apelor de suprafață, cauzată de activități agricole și forestiere
- Puncte de prezență specia "Bombina Variegata"
- Grid observate
- Limita ROSCI0196 Pietrosul Brostenilor - Cheile Zugrenilor

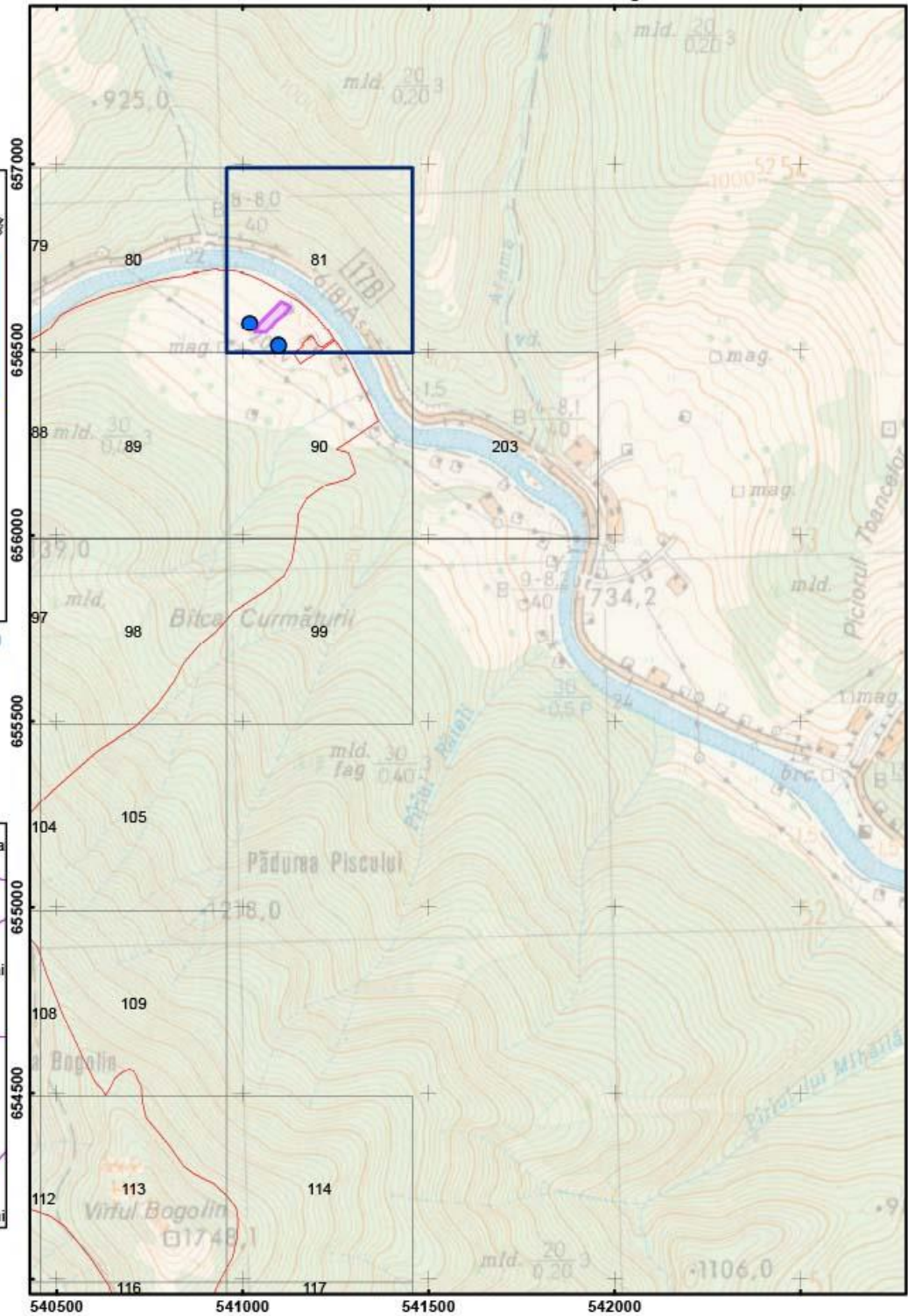
Anexa 20 Harta privind localizarea impacturilor pentru specia "Bombina Variegata" - ROSCI0196 Pietrosul Brostenilor - Cheile Zugrenilor

Impartirea si racordarea planșelor  
Plansa nr. 2




Proiecție Stereografică 1970  
Plan de referință Marea Neagră ROMANIA

Harta cu încadrarea în zona



Scara: 1:15 000



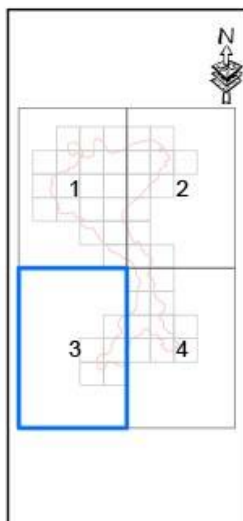
Legenda

- H01.05 poluarea difuză a apelor de suprafață, cauzată de activități agricole și forestiere
- Puncte de prezență specia "Bombina Variegata"
- Grid observate
- Limita ROSCI0196 Pietrosul Brostenilor – Cheile Zugrenilor



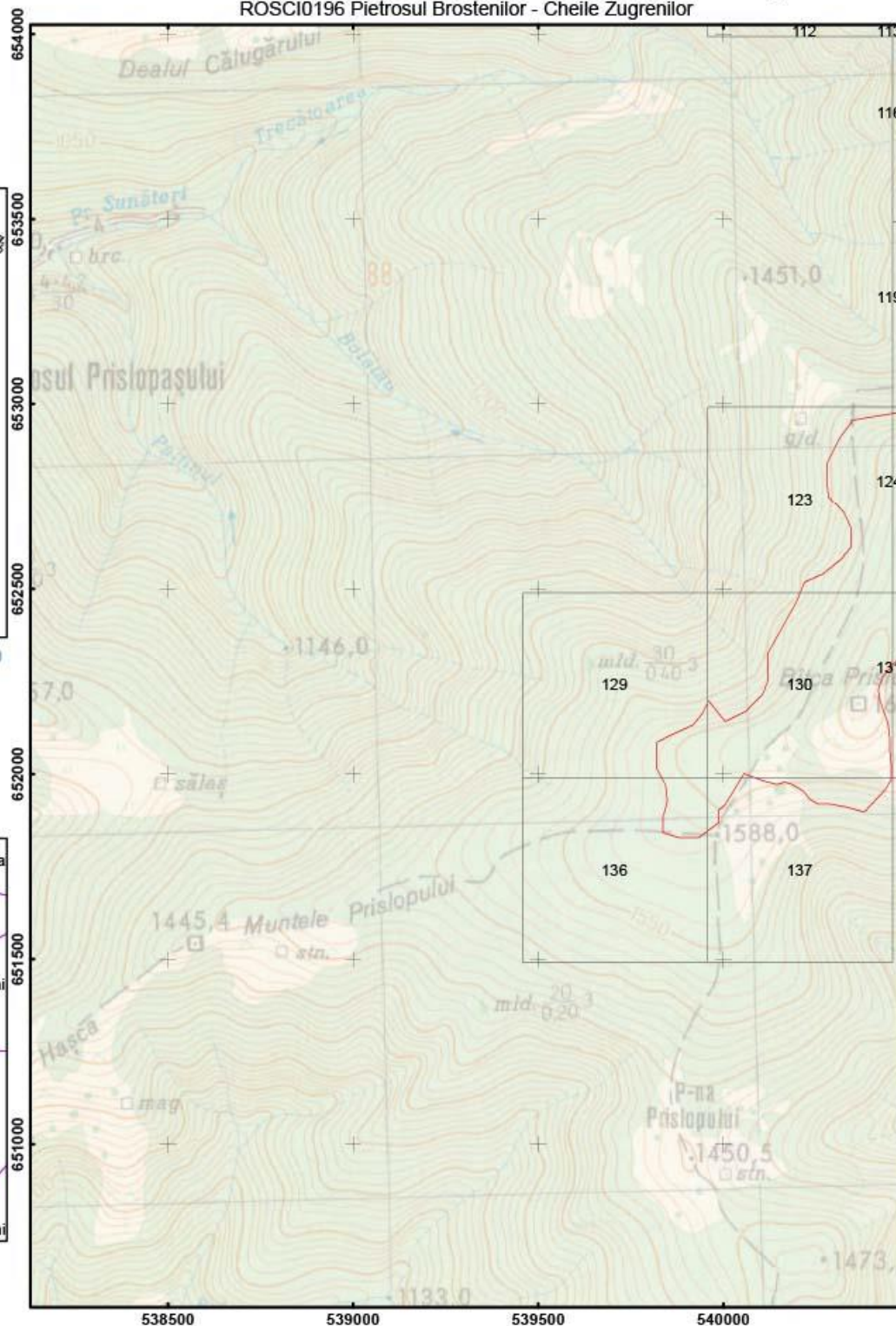
Anexa 20 Harta privind localizarea impacturilor pentru specia "Bombina Variegata" - ROSCI0196 Pietrosul Brostenilor - Cheile Zugrenilor

Impartirea si racordarea planșelor  
Plansa nr. 3



Proiecție Stereografică 1970  
Plan de referință Marea Neagră ROMANIA

Harta cu încadrarea în zona



Scara: 1:15 000

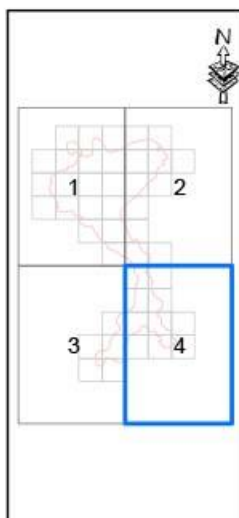
0 0.125 0.25 0.5 Kilometri

Legenda

- H01.05 poluarea difuză a apelor de suprafață, cauzată de activități agricole și forestiere
- Puncte de prezență specia "Bombina Variegata"
- Grid observație
- Limita ROSCI0196 Pietrosul Brostenilor - Cheile Zugrenilor

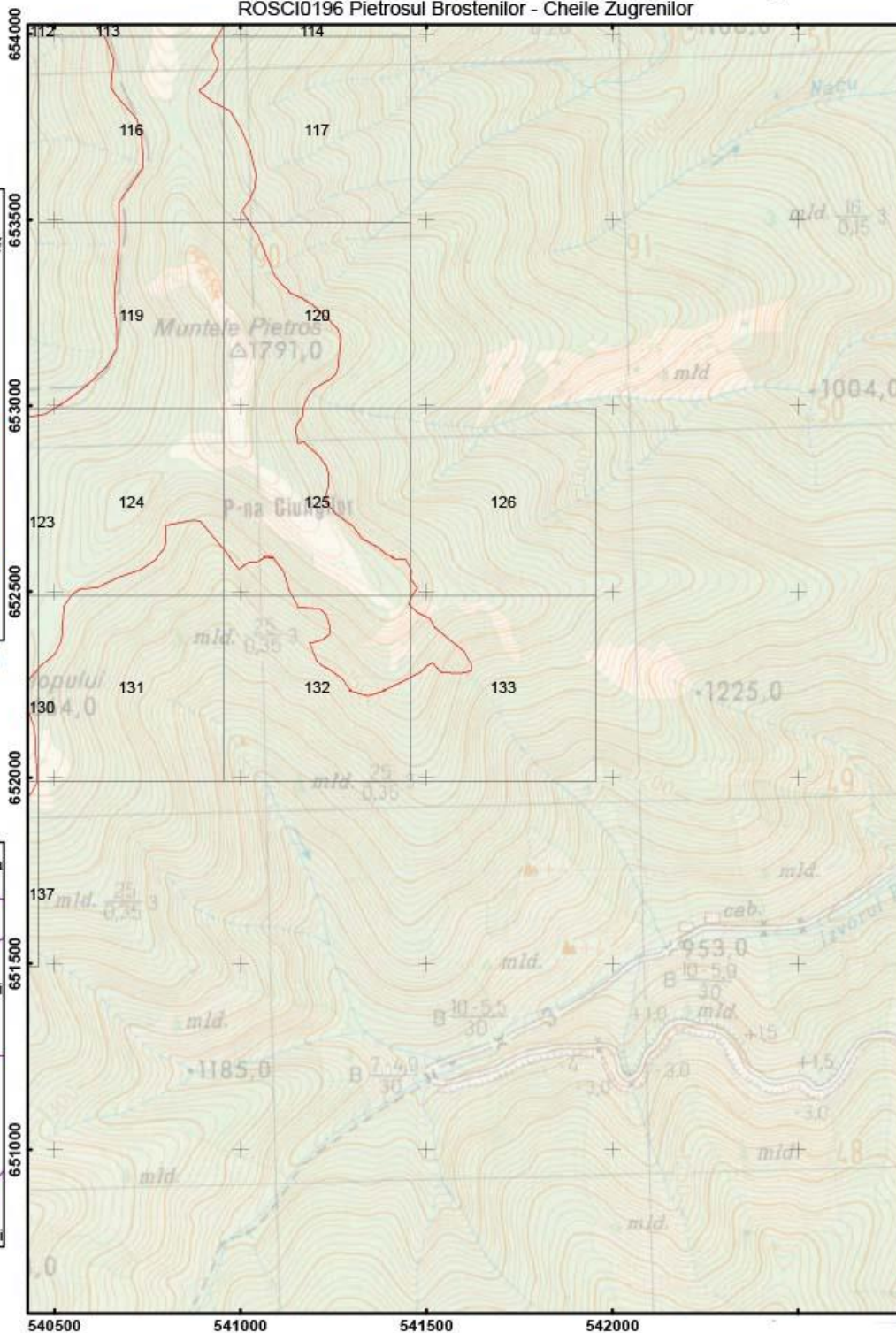
Anexa 20 Harta privind localizarea impacturilor pentru specia "Bombina Variegata" - ROSCI0196 Pietrosul Brostenilor - Cheile Zugrenilor

Impartirea si racordarea planșelor  
Plansa nr. 4

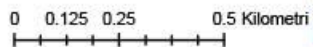


Proiecție Stereografică 1970  
Plan de referință Marea Neagră ROMANIA

Harta cu încadrarea în zonă



Scara: 1:15 000

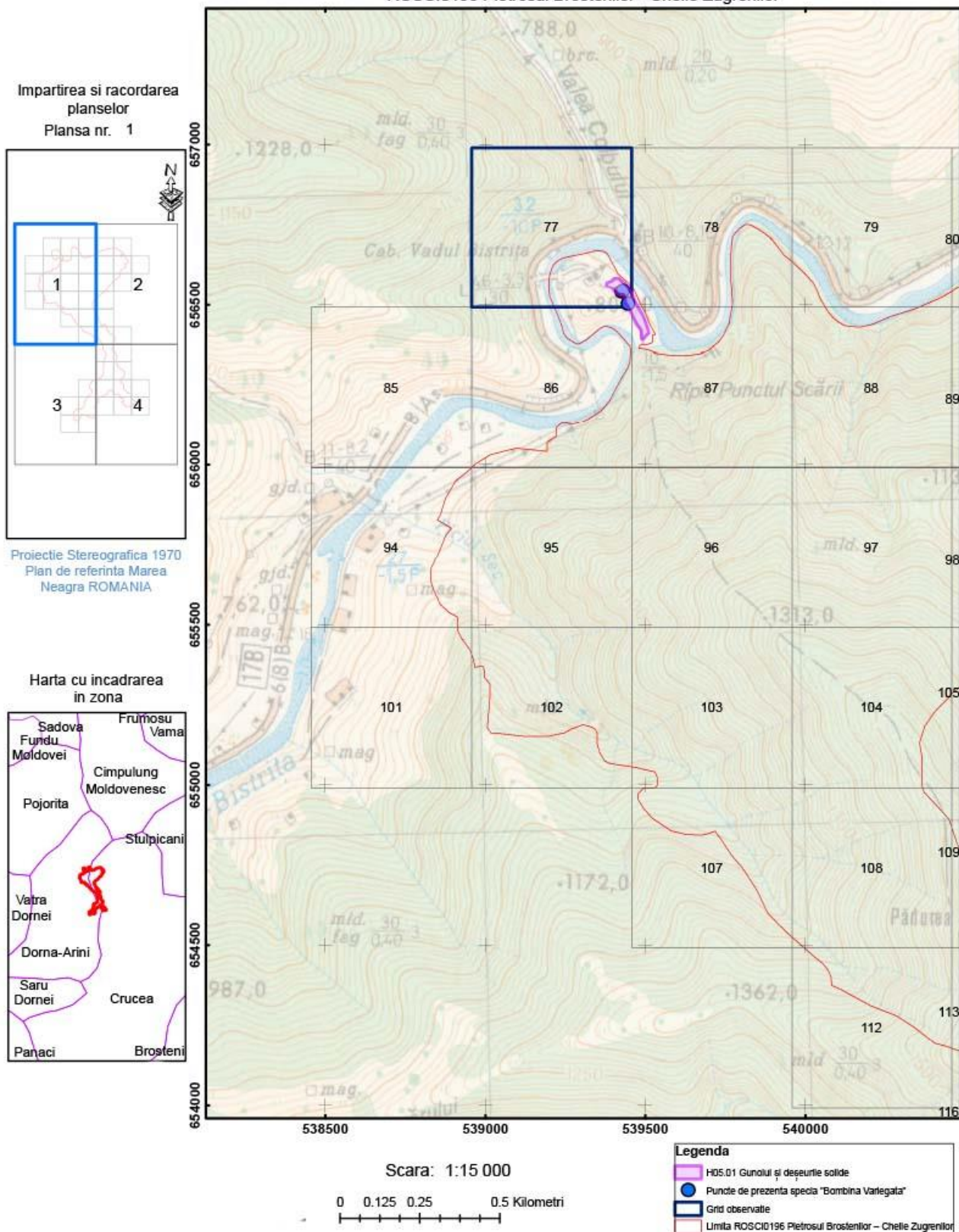


Legenda

- H01.05 poluarea difuză a apelor de suprafață, cauzată de activități agricole și forestiere
- Puncte de prezență specia "Bombina Variegata"
- Grid observatie
- Limita ROSCI0196 Pietrosul Brostenilor – Cheile Zugrenilor

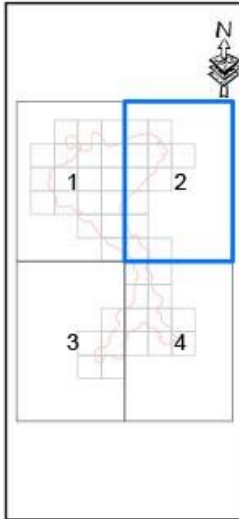


Anexa 20 Harta privind localizarea impacturilor pentru specia "Bombina Variegata" - ROSCI0196 Pietrosul Brostenilor - Cheile Zugrenilor



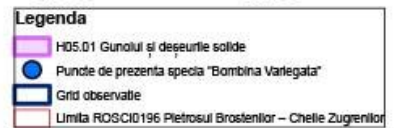
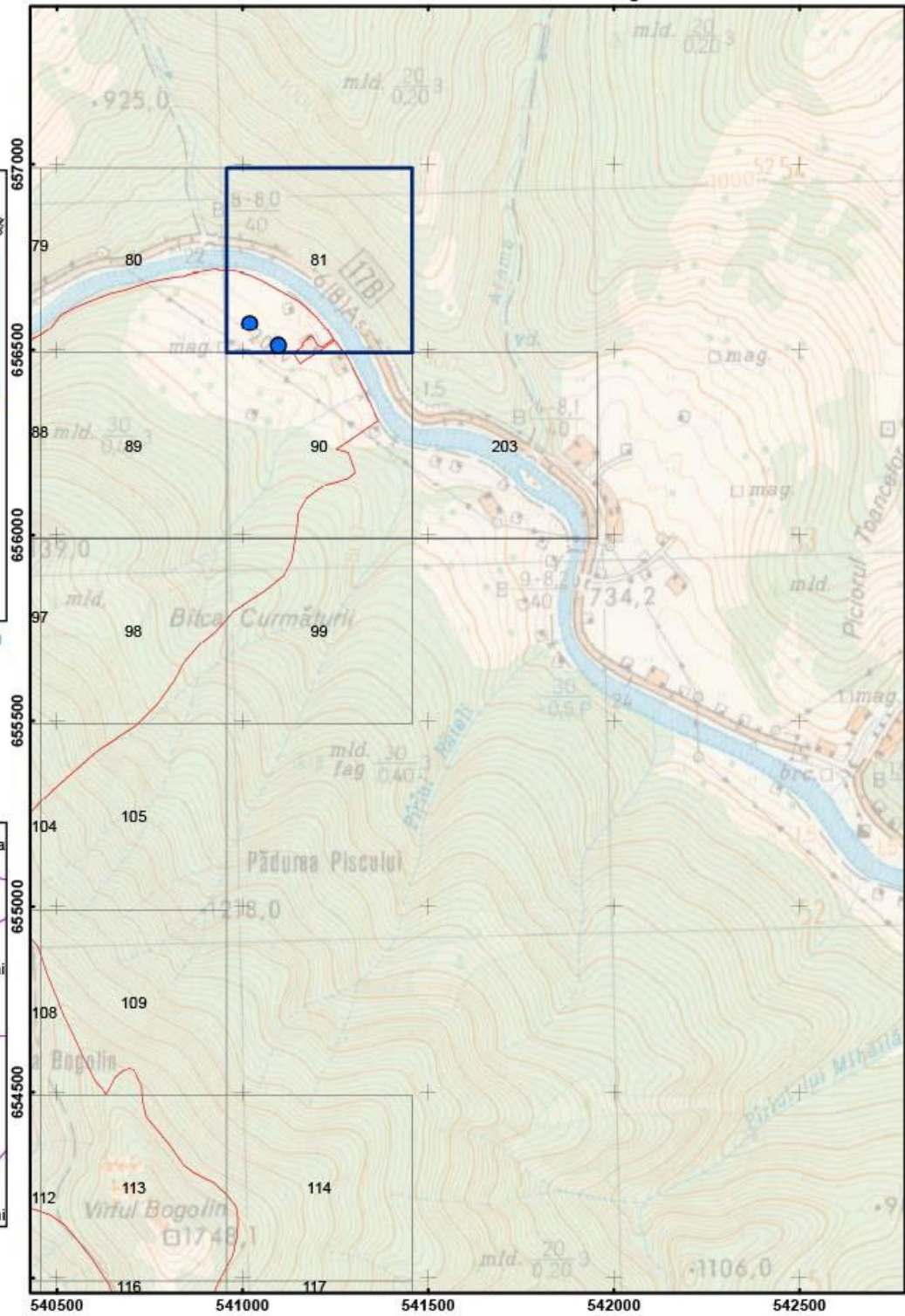
Anexa 20 Harta privind localizarea impacturilor pentru specia "Bombina Variegata" - ROSC10196 Pietrosul Brostenilor - Cheile Zugrenilor

Impartirea si racordarea planșelor  
Plansa nr. 2



Proiecție Stereografică 1970  
Plan de referință Marea Neagră ROMANIA

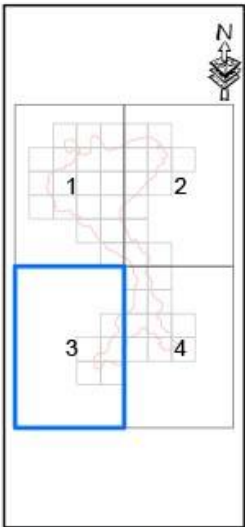
Harta cu încadrarea în zona





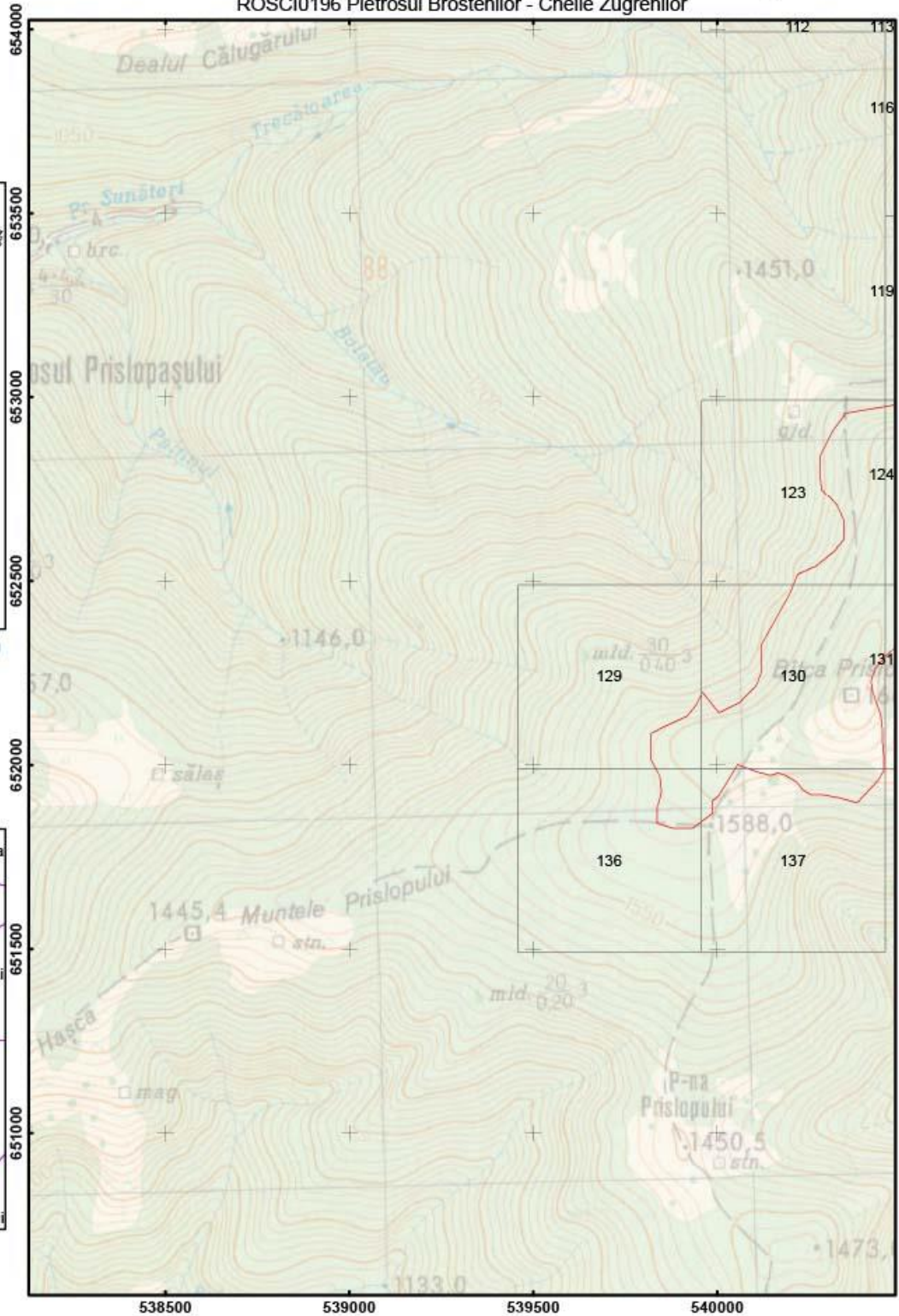
Anexa 20 Harta privind localizarea impacturilor pentru specia "Bombina Variegata" - ROSCID196 Pietrosul Brostenilor - Cheile Zugrenilor

Impartirea si racordarea planselor  
Plansa nr. 3

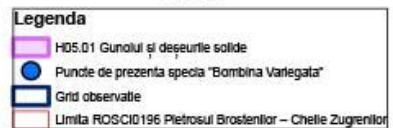



Proiectie Stereografica 1970  
Plan de referinta Marea Neagra ROMANIA

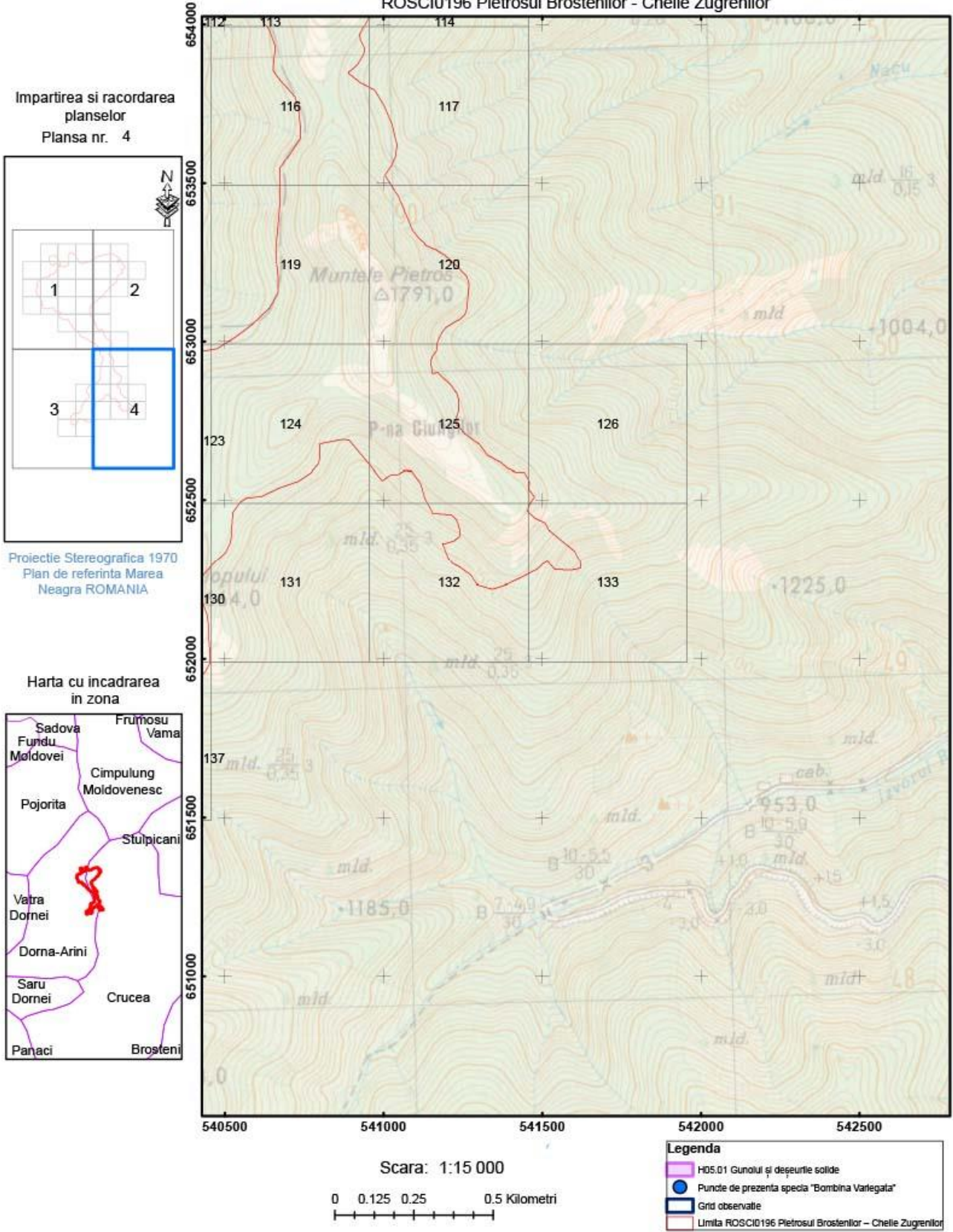
Harta cu incadrarea in zona



Scara: 1:15 000

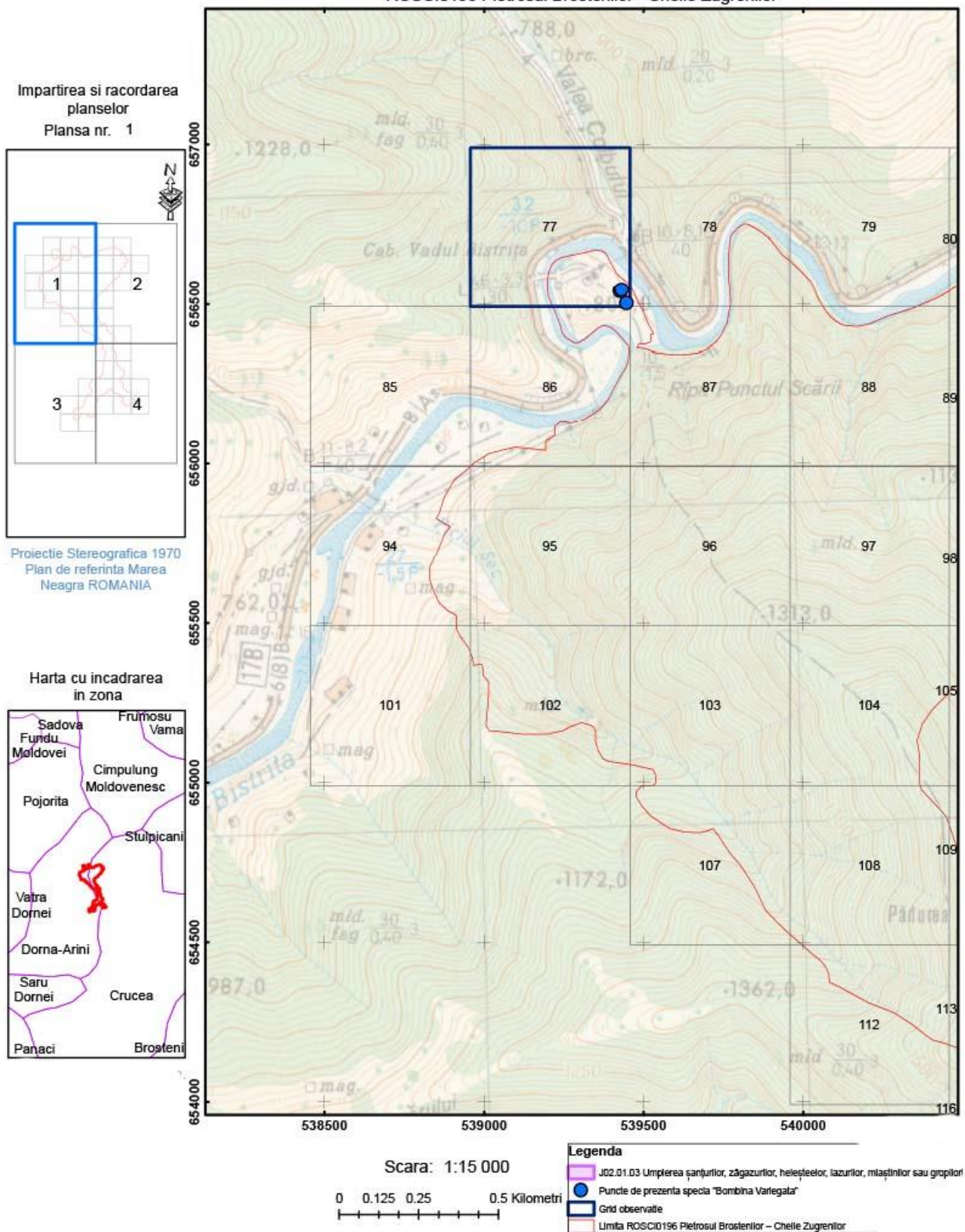


Anexa 20 Harta privind localizarea impacturilor pentru specia "Bombina Variegata" - ROSCI0196 Pietrosul Brostenilor - Cheile Zugrenilor



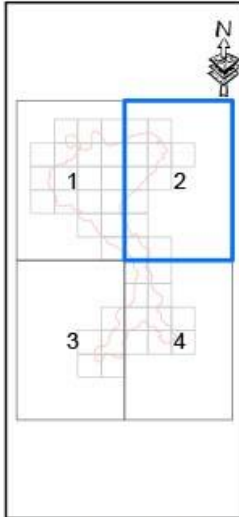


Anexa 20 Harta privind localizarea impacturilor pentru specia "Bombina Variegata" - ROSCI0196 Pietrosul Brostenilor - Cheile Zugrenilor



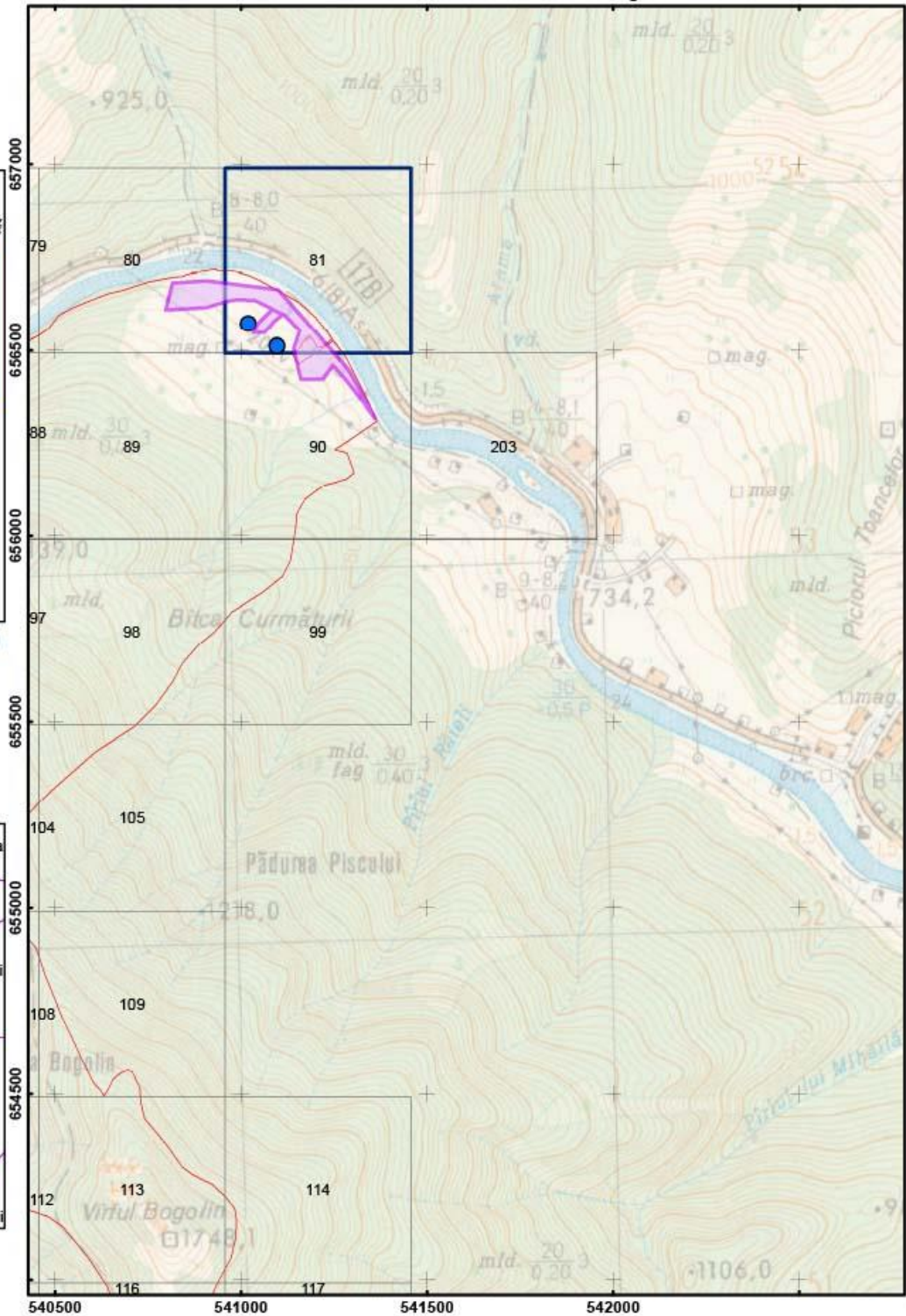
Anexa 20 Harta privind localizarea impacturilor pentru specia "Bombina Variegata" - ROSCI0196 Pietrosul Brostenilor - Cheile Zugrenilor

Impartirea si racordarea planșelor  
Plansa nr. 2




Proiecție Stereografică 1970  
Plan de referință Marea Neagră ROMANIA

Harta cu încadrarea în zona



Scara: 1:15 000

0 0.125 0.25 0.5 Kilometri



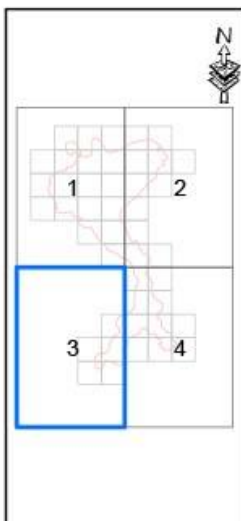
Legenda

- J02.01.03 Umplerea șanțurilor, zăgazurilor, heleșteelor, lazurilor, mlaștinilor sau gropilor
- Puncte de prezență specia "Bombina Variegata"
- Grid observație
- Limita ROSCI0196 Pietrosul Brostenilor - Cheile Zugrenilor



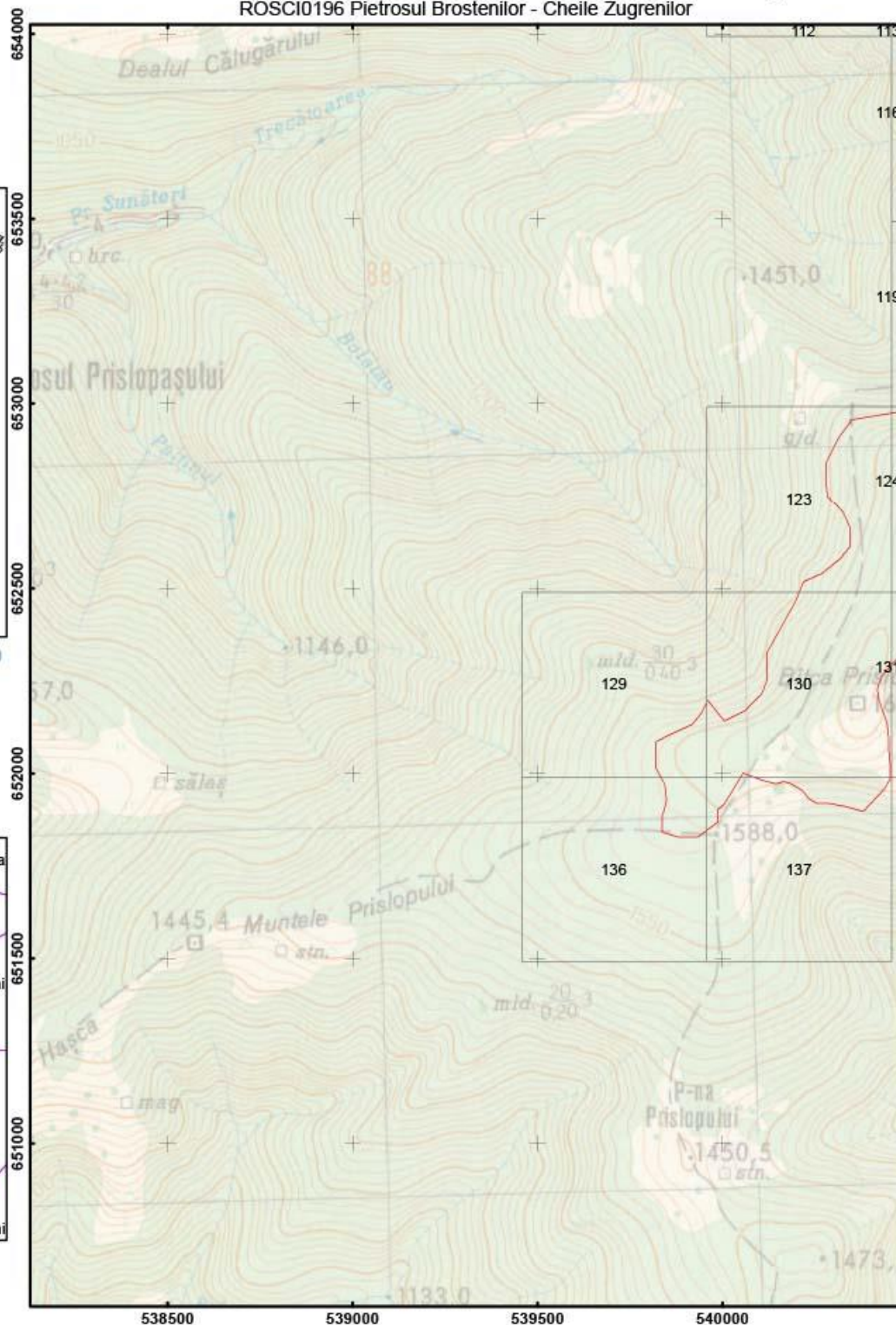
Anexa 20 Harta privind localizarea impacturilor pentru specia "Bombina Variegata" - ROSCID196 Pietrosul Brostenilor - Cheile Zugrenilor

Impartirea si racordarea planșelor  
Plansa nr. 3

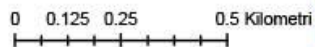


Proiecție Stereografică 1970  
Plan de referință Marea Neagră ROMANIA

Harta cu încadrarea în zona



Scara: 1:15 000

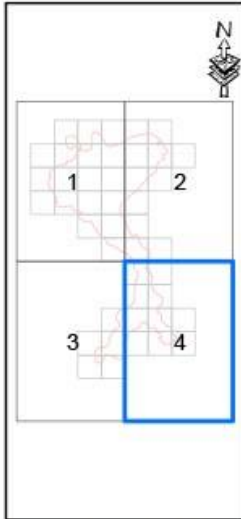


Legenda

- J02.01.03 Umplerea șanțurilor, zăgazurilor, heleșteelor, lazurilor, mlaștinilor sau gropilor
- Puncte de prezență specia "Bombina Variegata"
- Grid observație
- Limita ROSCID196 Pietrosul Brostenilor – Cheile Zugrenilor

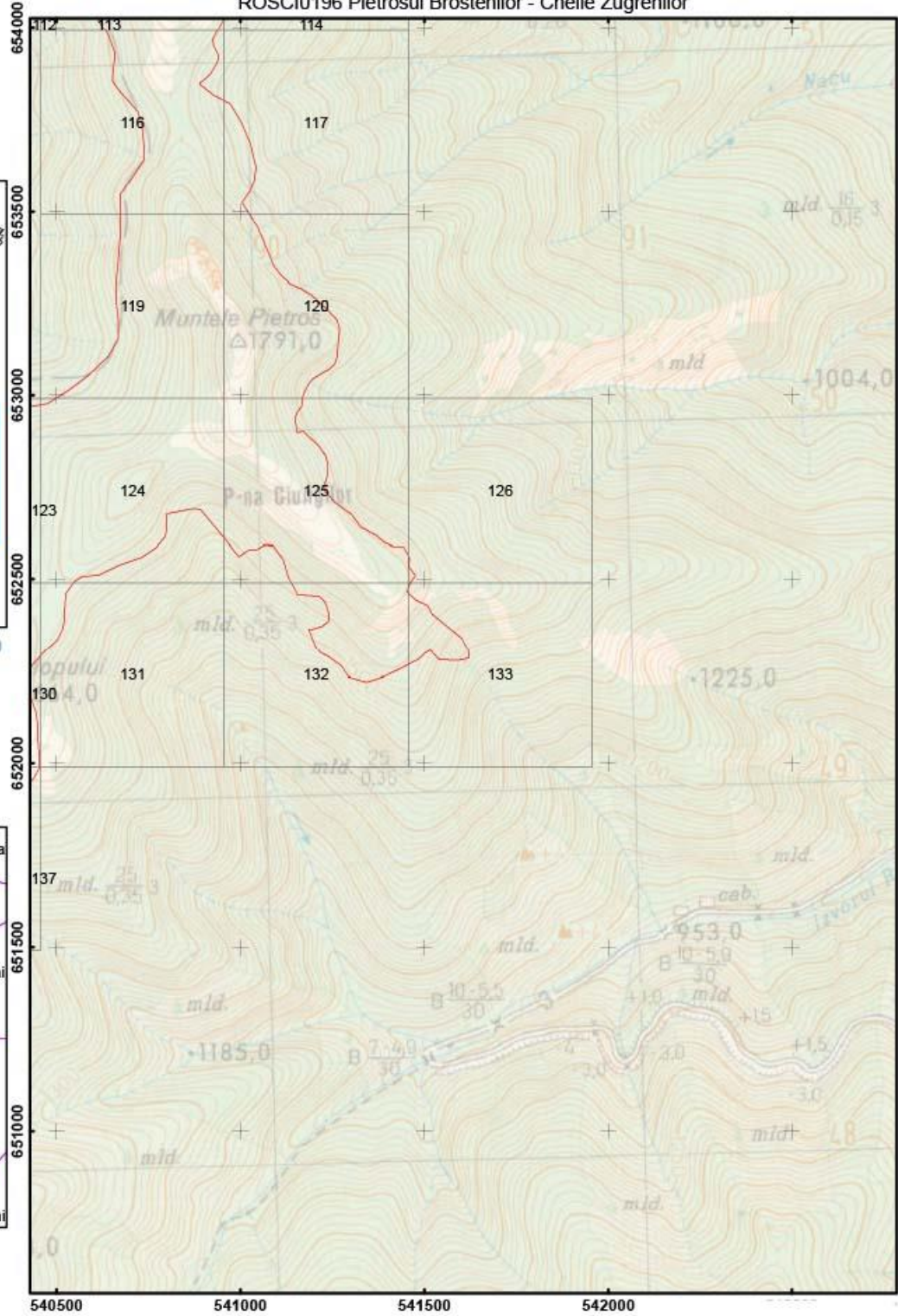
Anexa 20 Harta privind localizarea impacturilor pentru specia "Bombina Variegata" - ROSCID196 Pietrosul Brostenilor - Cheile Zugrenilor

Impartirea si racordarea planșelor  
Plansa nr. 4




Proiecție Stereografică 1970  
Plan de referință Marea Neagră ROMANIA

Harta cu încadrarea în zona



Scara: 1:15 000



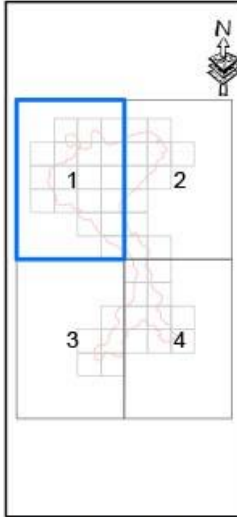
Legenda

- J02.01.03 Umplerea șanțurilor, zăgazurilor, heleșteelor, lazurilor, mlaștinilor sau gropilor
- Puncte de prezența specia "Bombina Variegata"
- Grid observatie
- Limita ROSCID196 Pietrosul Brostenilor - Cheile Zugrenilor





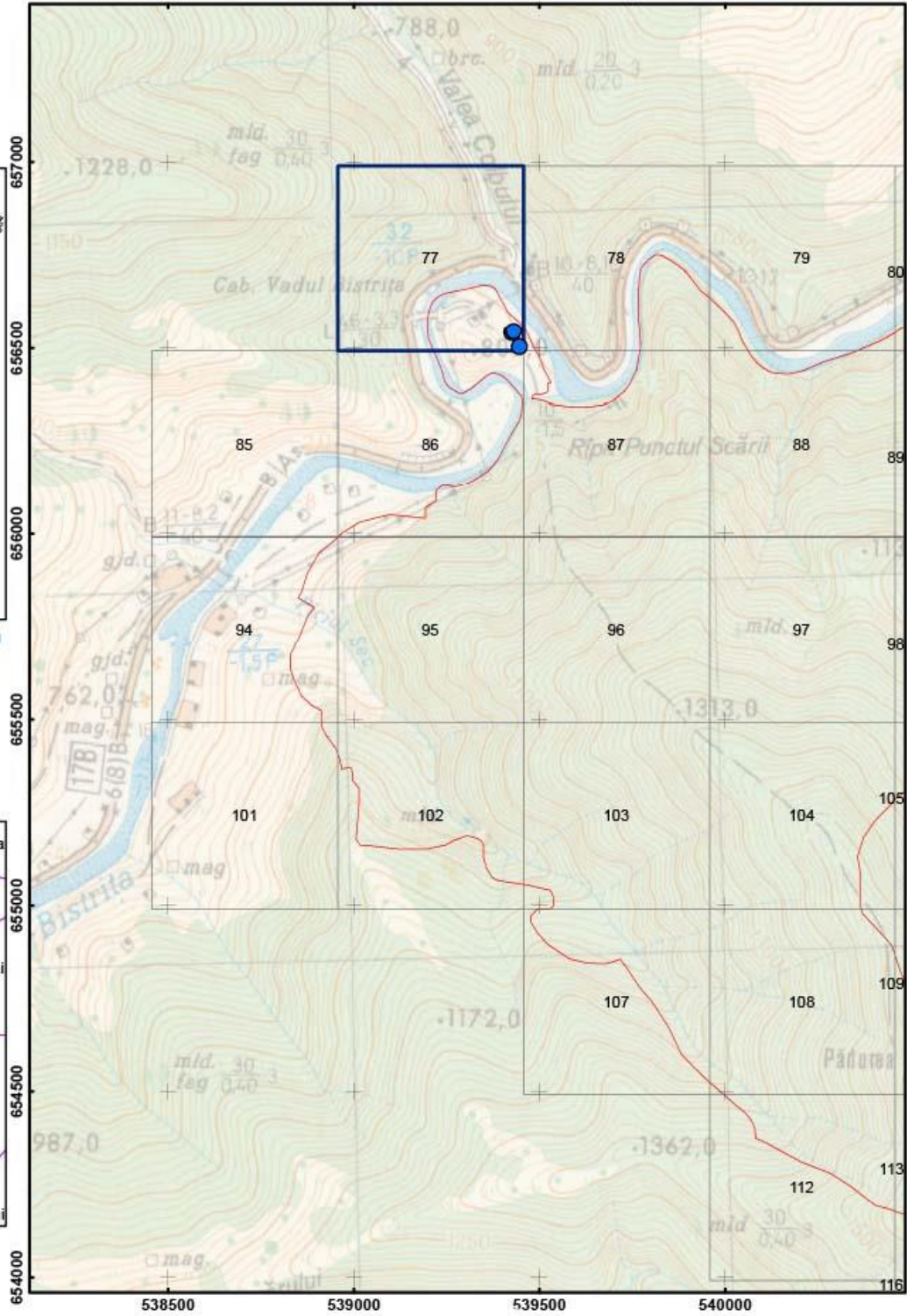
Anexa 20 Harta privind localizarea impacturilor pentru specia "Bombina Variiegata" - ROSCI0196 Pietrosul Brostenilor - Cheile Zugrenilor

Impartirea si racordarea planșelor  
Plansa nr. 1

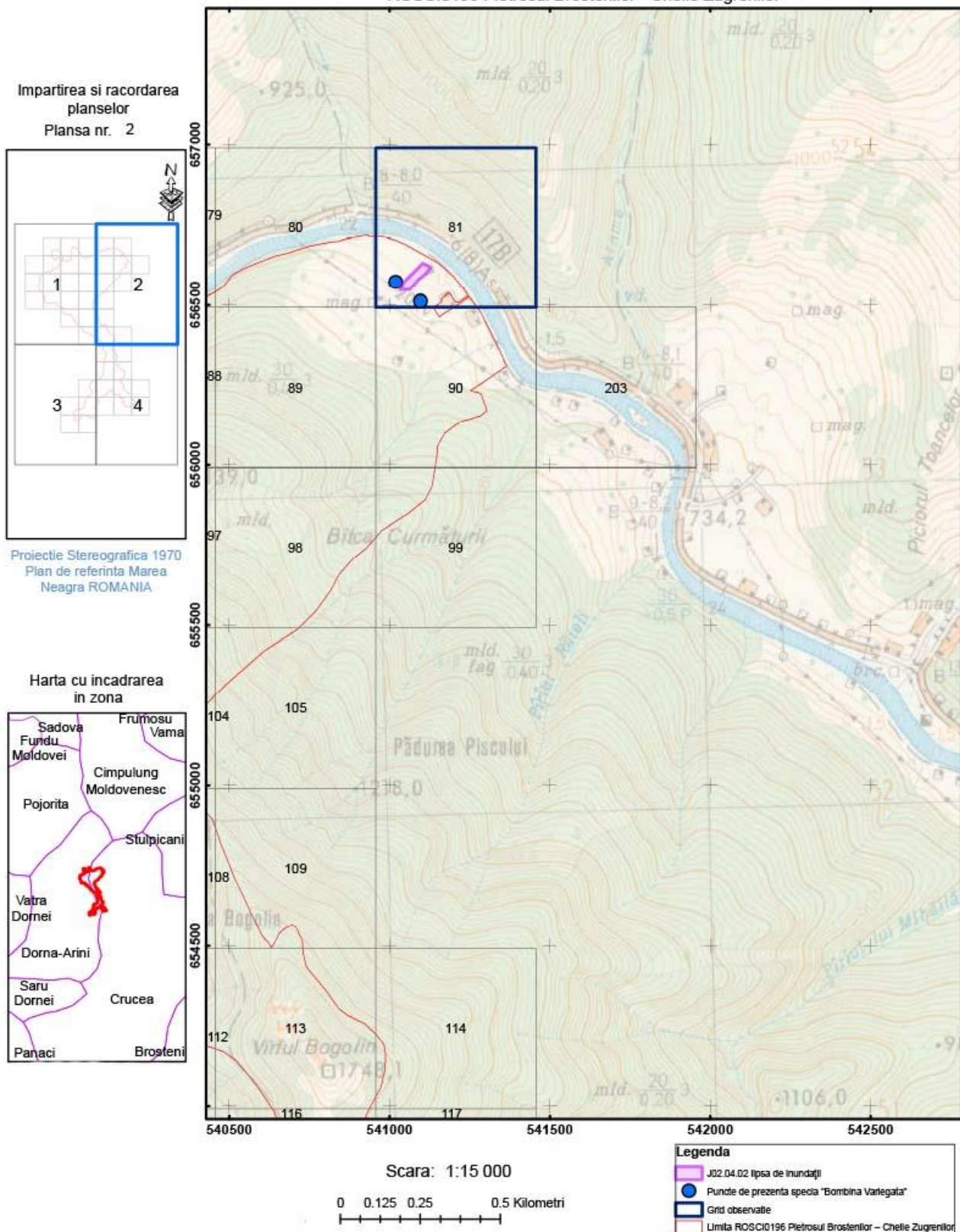


Proiecție Stereografică 1970  
Plan de referință Marea Neagră ROMANIA

Harta cu încadrarea în zona



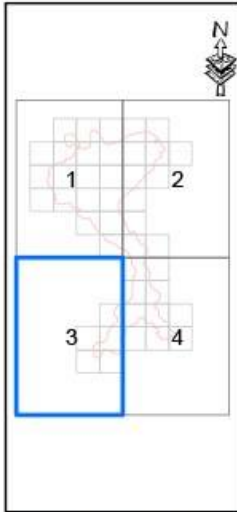
Anexa 20 Harta privind localizarea impacturilor pentru specia "Bombina Variegata" - ROSCI0196 Pietrosul Brostenilor - Cheile Zugrenilor





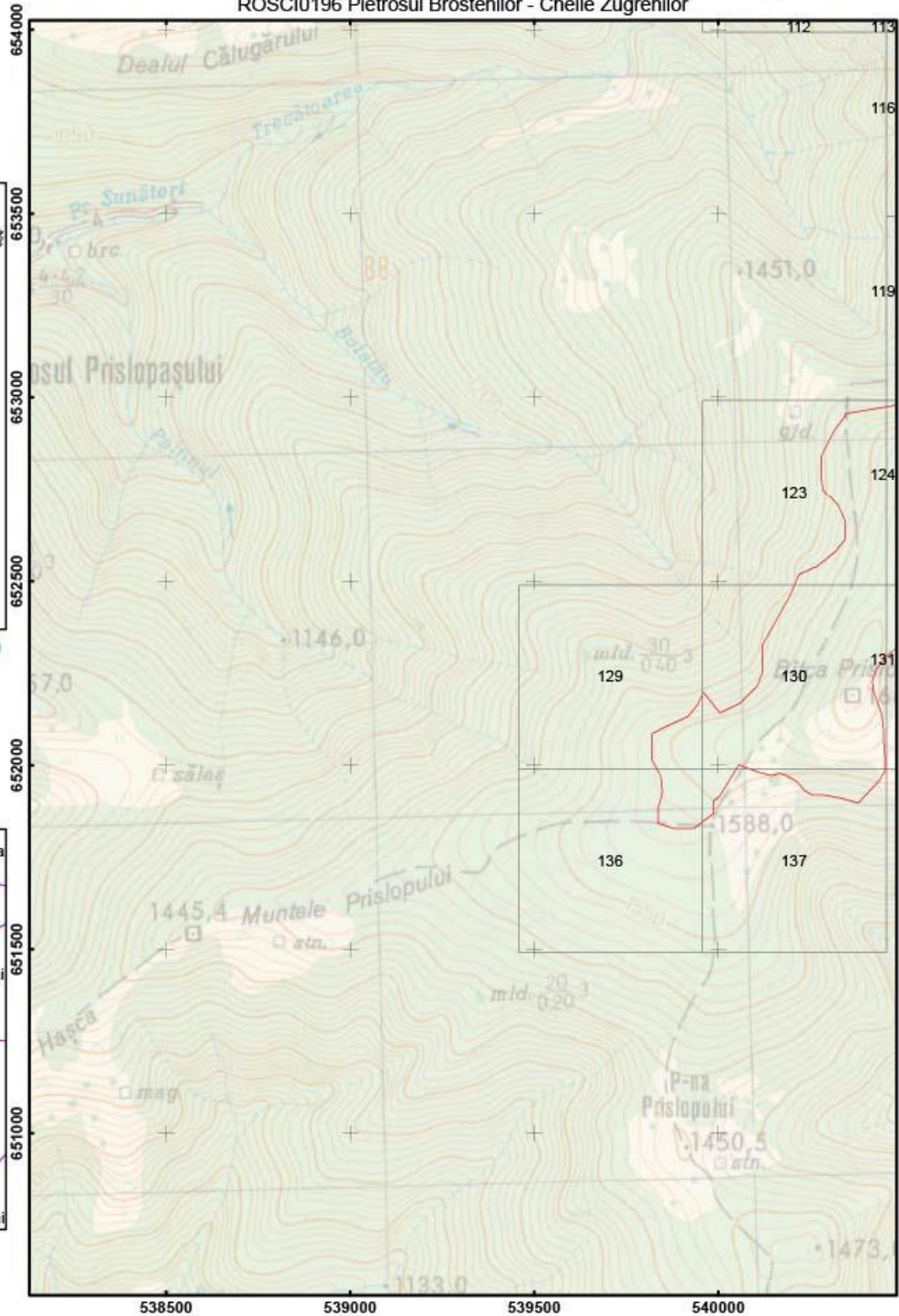
Anexa 20 Harta privind localizarea impacturilor pentru specia "Bombina Variegata" - ROSCI0196 Pietrosul Brostenilor - Cheile Zugrenilor

Impartirea si racordarea planșelor  
Plansa nr. 3




Proiecție Stereografică 1970  
Plan de referință Marea Neagră ROMANIA

Harta cu încadrarea în zona



Scara: 1:15 000

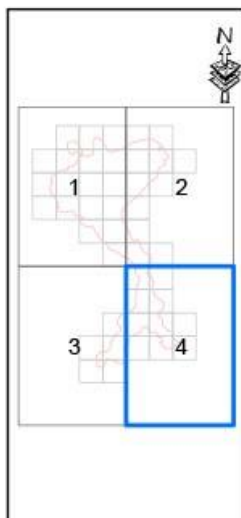


Legenda

- J02.04.02 (lipsa de inundații)
- Puncte de prezență specia "Bombina Variegata"
- Grid observatie
- Limita ROSCI0196 Pietrosul Brostenilor - Cheile Zugrenilor

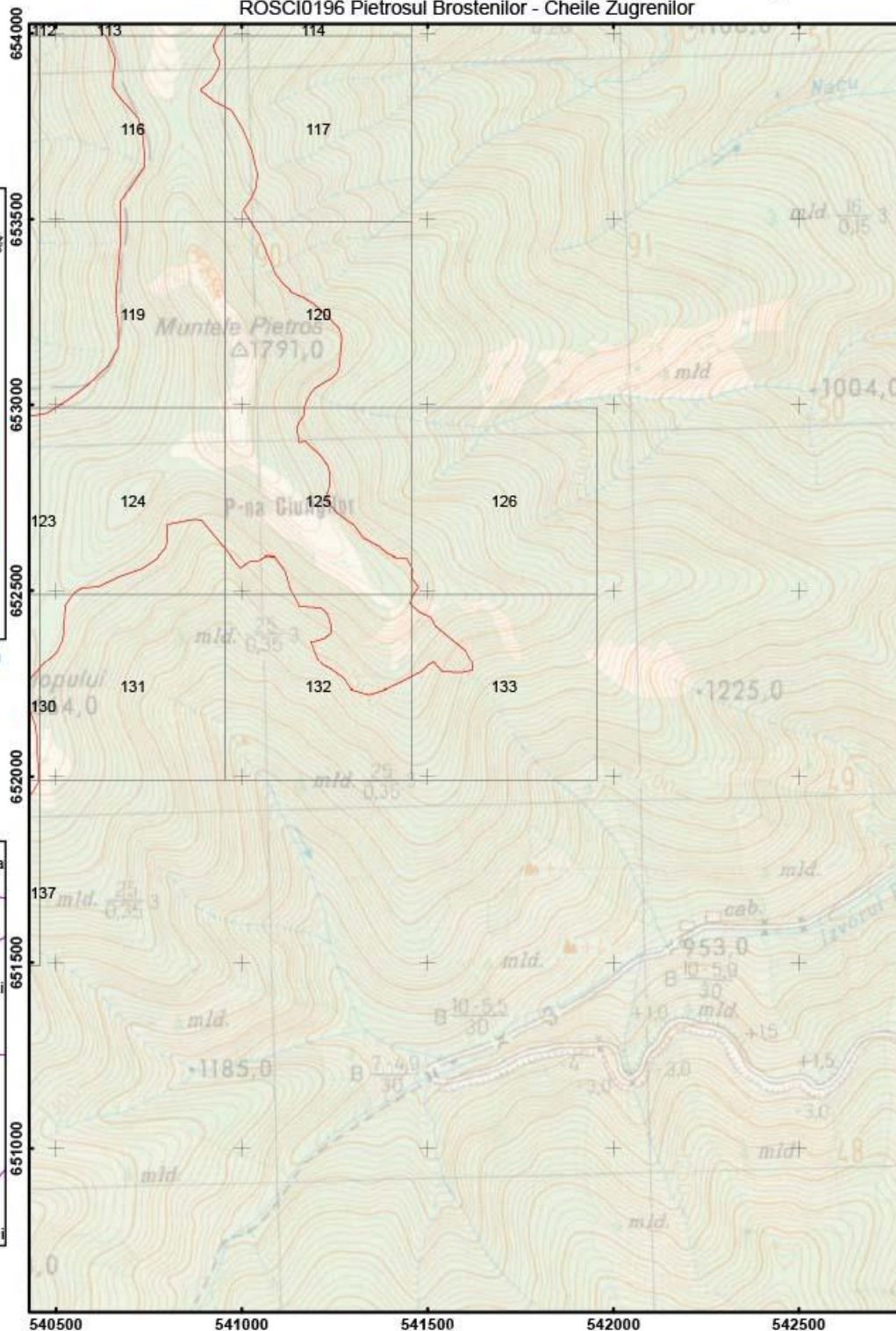
Anexa 20 Harta privind localizarea impacturilor pentru specia "Bombina Variiegata" - ROSCI0196 Pietrosul Brostenilor - Cheile Zugrenilor

Impartirea si racordarea  
planselor  
Plansa nr. 4

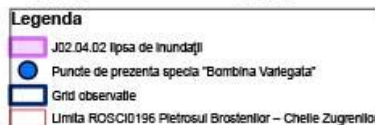
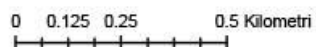


Proiectie Stereografica 1970  
Plan de referinta Marea  
Neagra ROMANIA

Harta cu incadrarea  
in zona



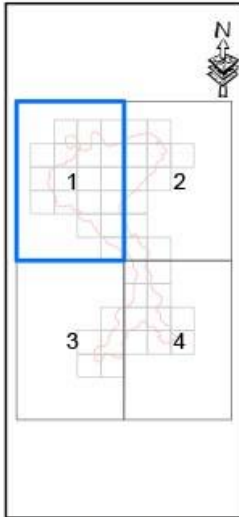
Scara: 1:15 000





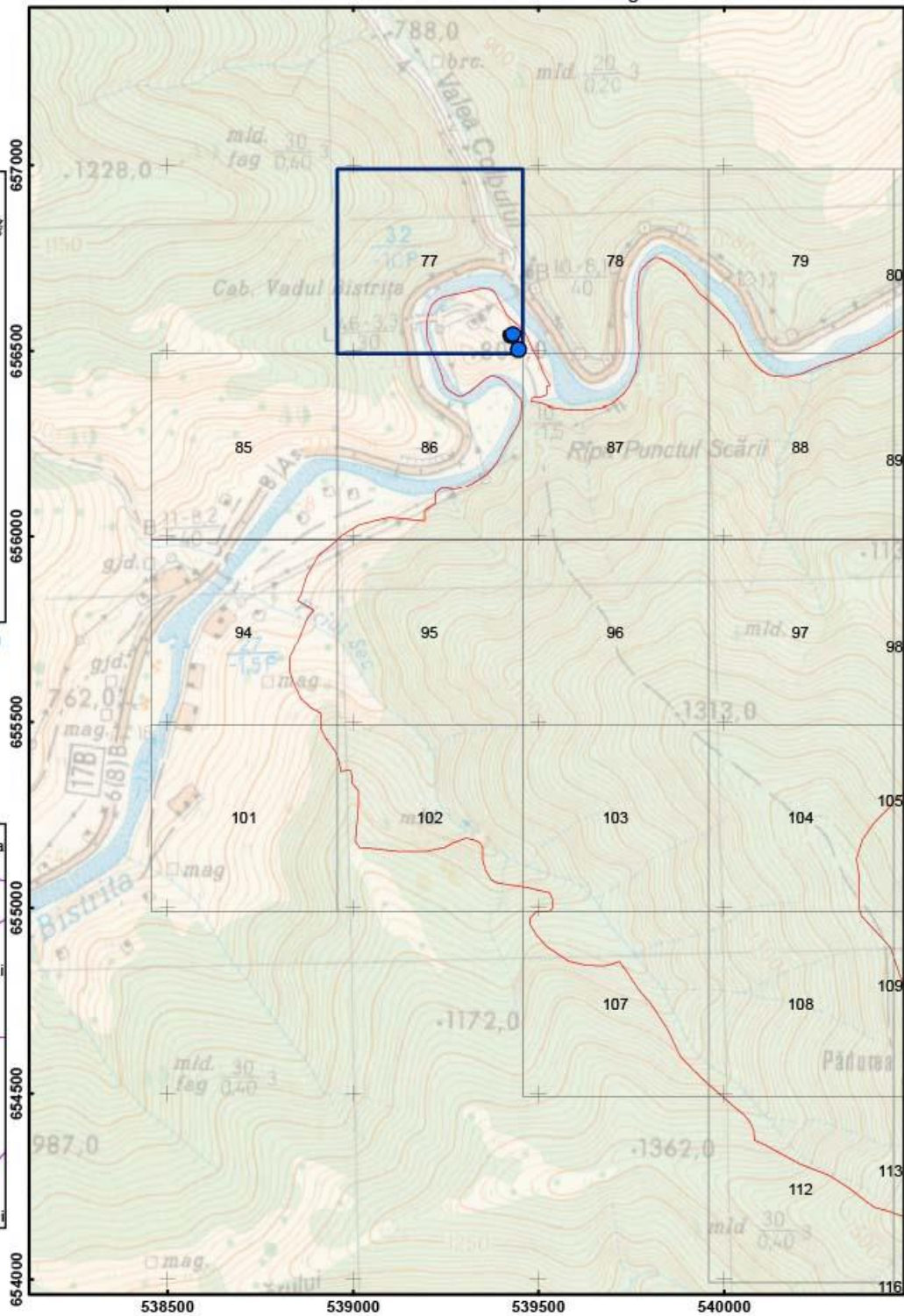
Anexa 20 Harta privind localizarea impacturilor pentru specia "Bombina Variiegata" - ROSCI0196 Pietrosul Brostenilor - Cheile Zugrenilor

Impartirea si racordarea  
planșelor  
Plansa nr. 1



Proiecție Stereografică 1970  
Plan de referință Marea  
Neagră ROMANIA

Harta cu încadrarea  
în zona



Scara: 1:15 000

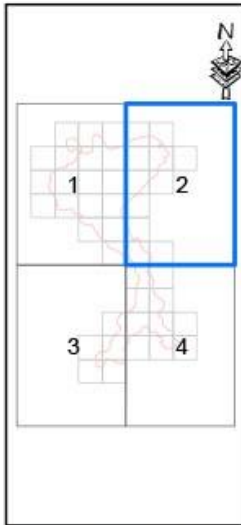
0 0.125 0.25 0.5 Kilometri

Legenda

- K02.01 Schimbarea compoziției de specii (succesune)
- Puncte de prezență specia "Bombina Variiegata"
- Grid observate
- Limita ROSCI0196 Pietrosul Brostenilor - Cheile Zugrenilor

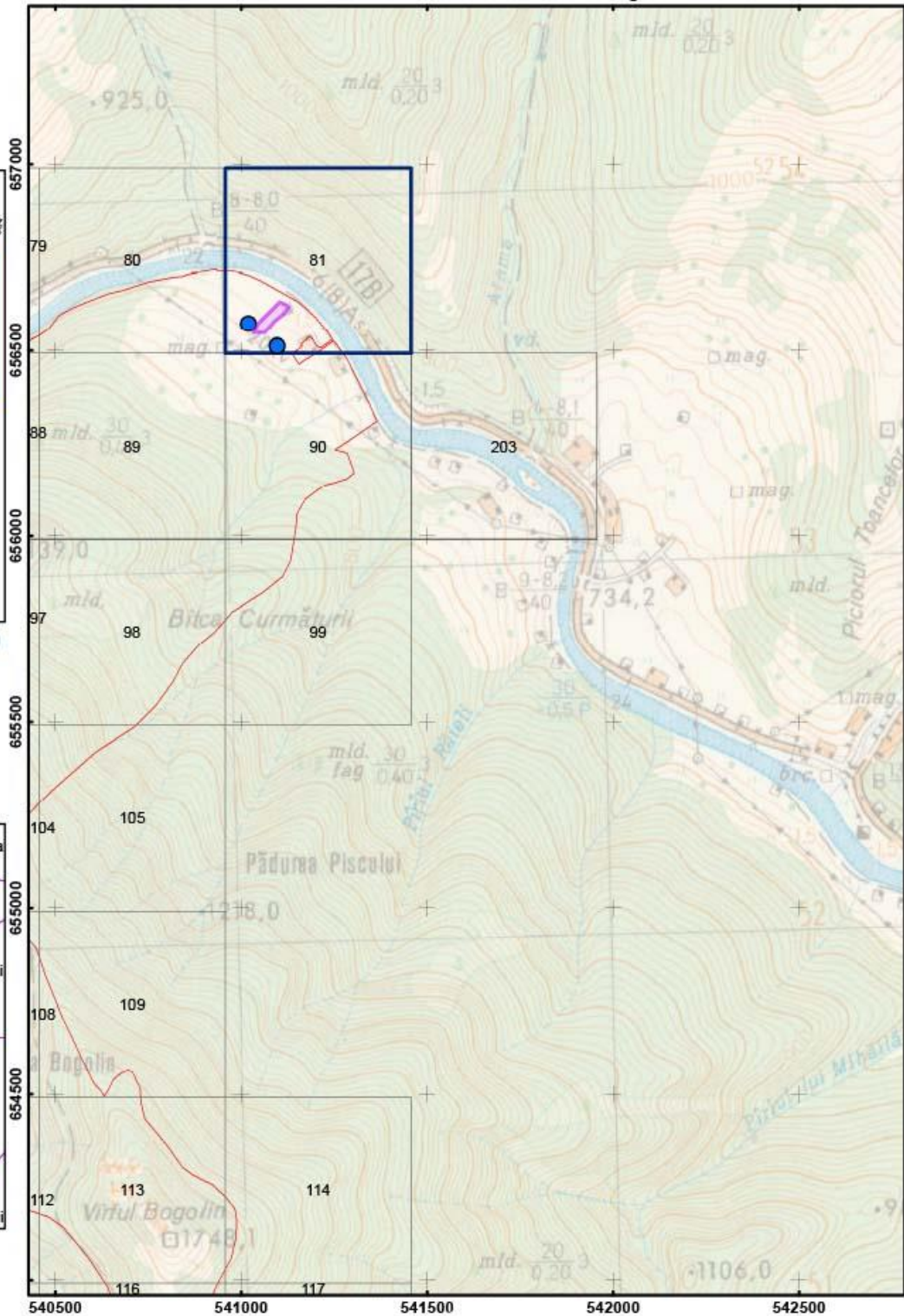
Anexa 20 Harta privind localizarea impacturilor pentru specia "Bombina Variegata" -  
ROSCI0196 Pietrosul Brostenilor - Cheile Zugrenilor

Impartirea si racordarea  
planselor  
Plansa nr. 2




Proiectie Stereografica 1970  
Plan de referinta Marea  
Neagra ROMANIA

Harta cu incadrarea  
in zona



Scara: 1:15 000



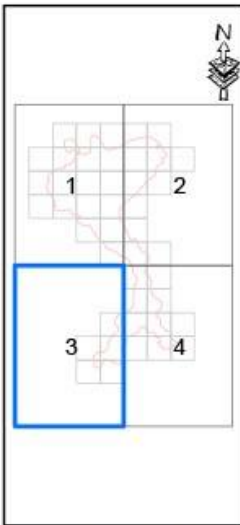
Legenda

- K02.01 Schimbarea compoziției de specii (succesiune)
- Puncte de prezenta specia "Bombina Variegata"
- Grid observatie
- Limita ROSCI0196 Pietrosul Brostenilor – Cheile Zugrenilor



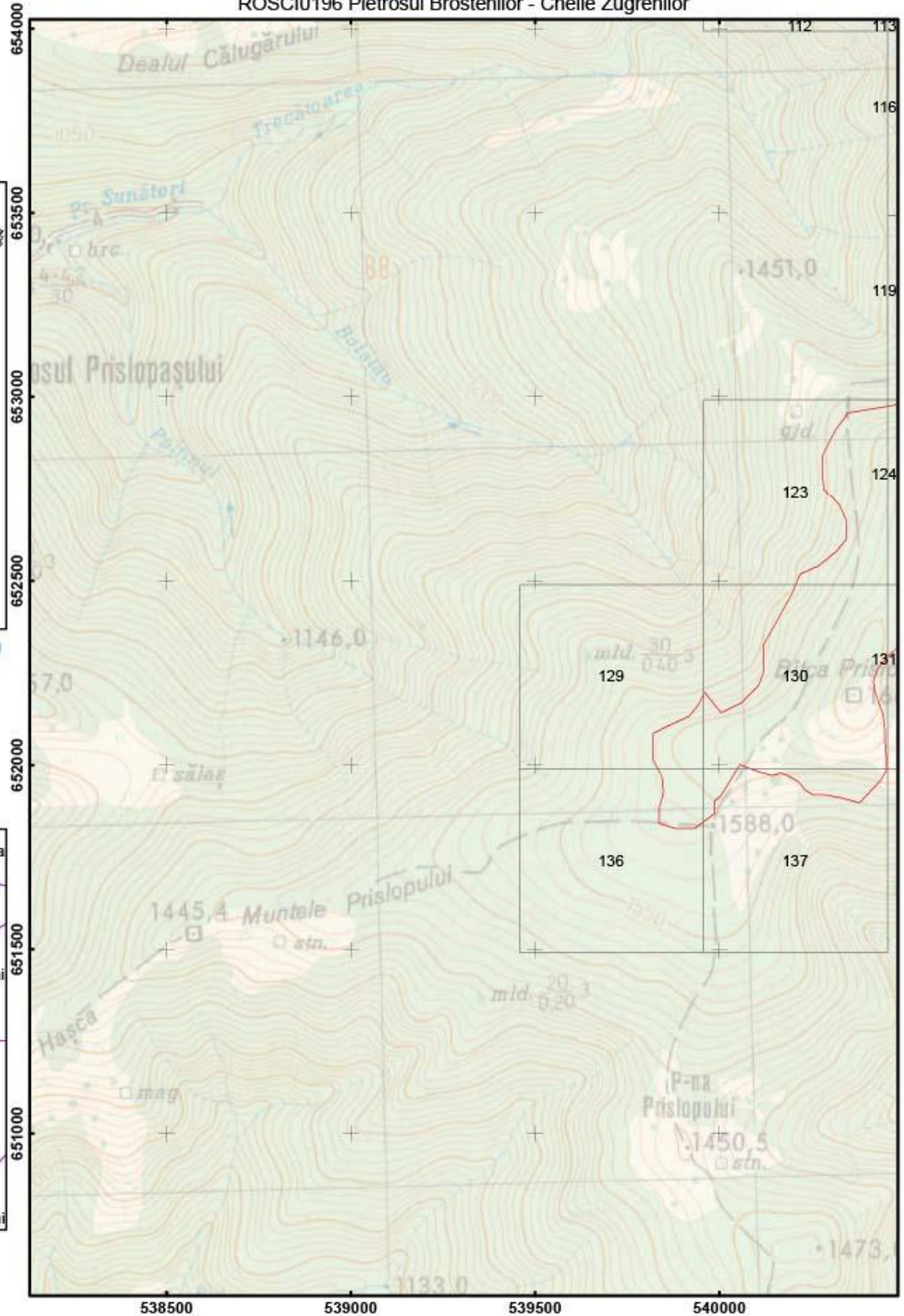
Anexa 20 Harta privind localizarea impacturilor pentru specia "Bombina Variegata" - ROSCI0196 Pietrosul Brostenilor - Cheile Zugrenilor

Impartirea si racordarea  
planselor  
Plansa nr. 3



Proiectie Stereografica 1970  
Plan de referinta Marea Neagra ROMANIA

Harta cu incadrarea  
in zona



Scara: 1:15 000

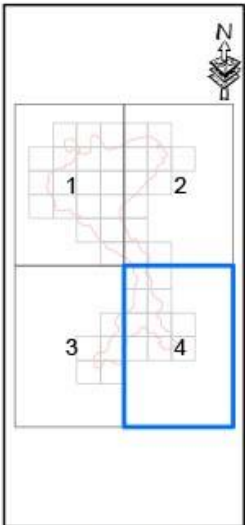
0 0.125 0.25 0.5 Kilometri

Legenda

- K02.01 Schimbarea compoziției de specii (succesiune)
- Puncte de prezenta specia "Bombina Variegata"
- Grid observatie
- Limita ROSCI0196 Pietrosul Brostenilor – Cheile Zugrenilor

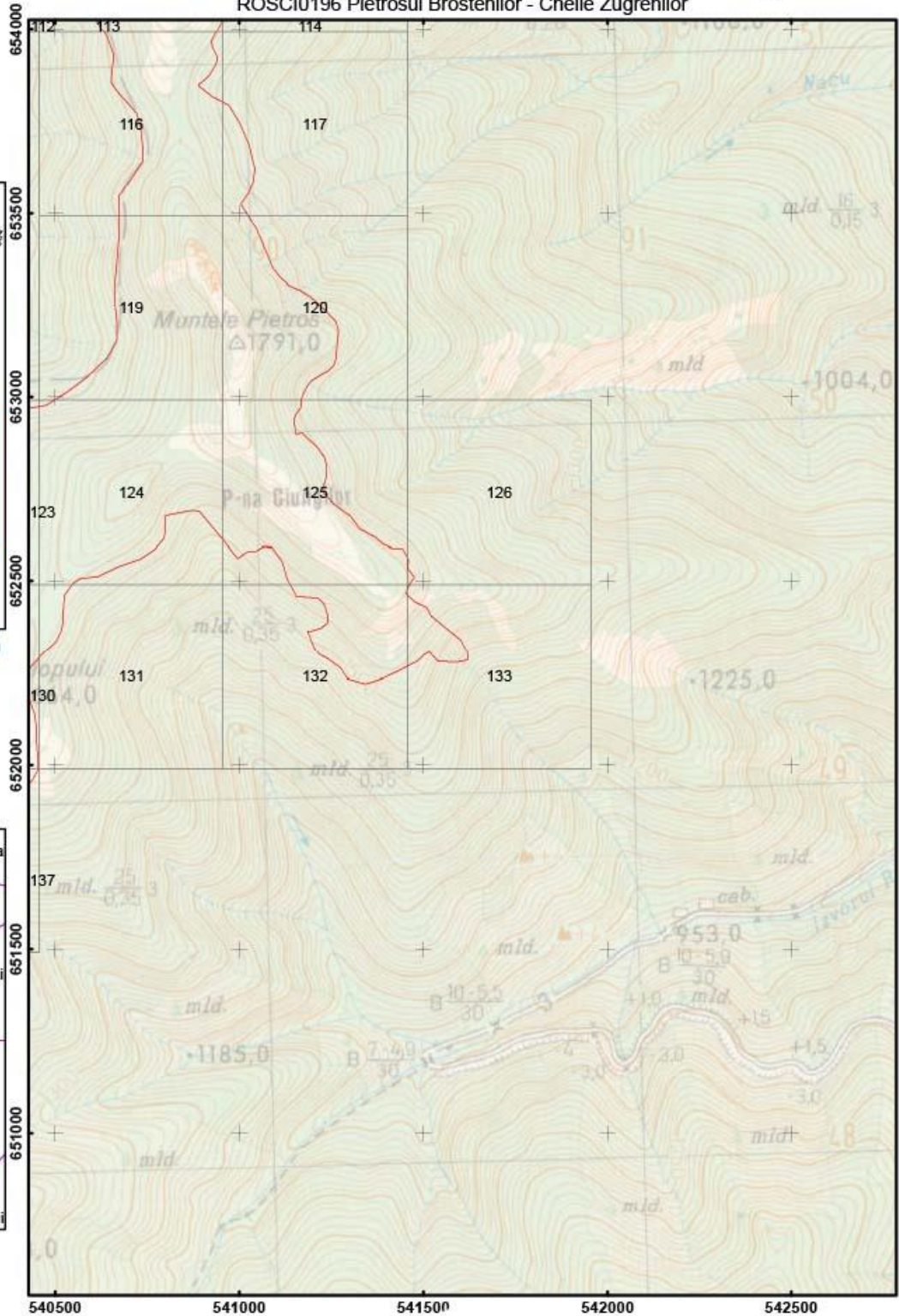
Anexa 20 Harta privind localizarea impacturilor pentru specia "Bombina Variegata" -  
ROSCI0196 Pietrosul Brostenilor - Cheile Zugrenilor

Impartirea si racordarea  
planselor  
Plansa nr. 4



Proiectie Stereografica 1970  
Plan de referinta Marea Neagra ROMANIA

Harta cu incadrarea  
in zona



Scara: 1:15 000

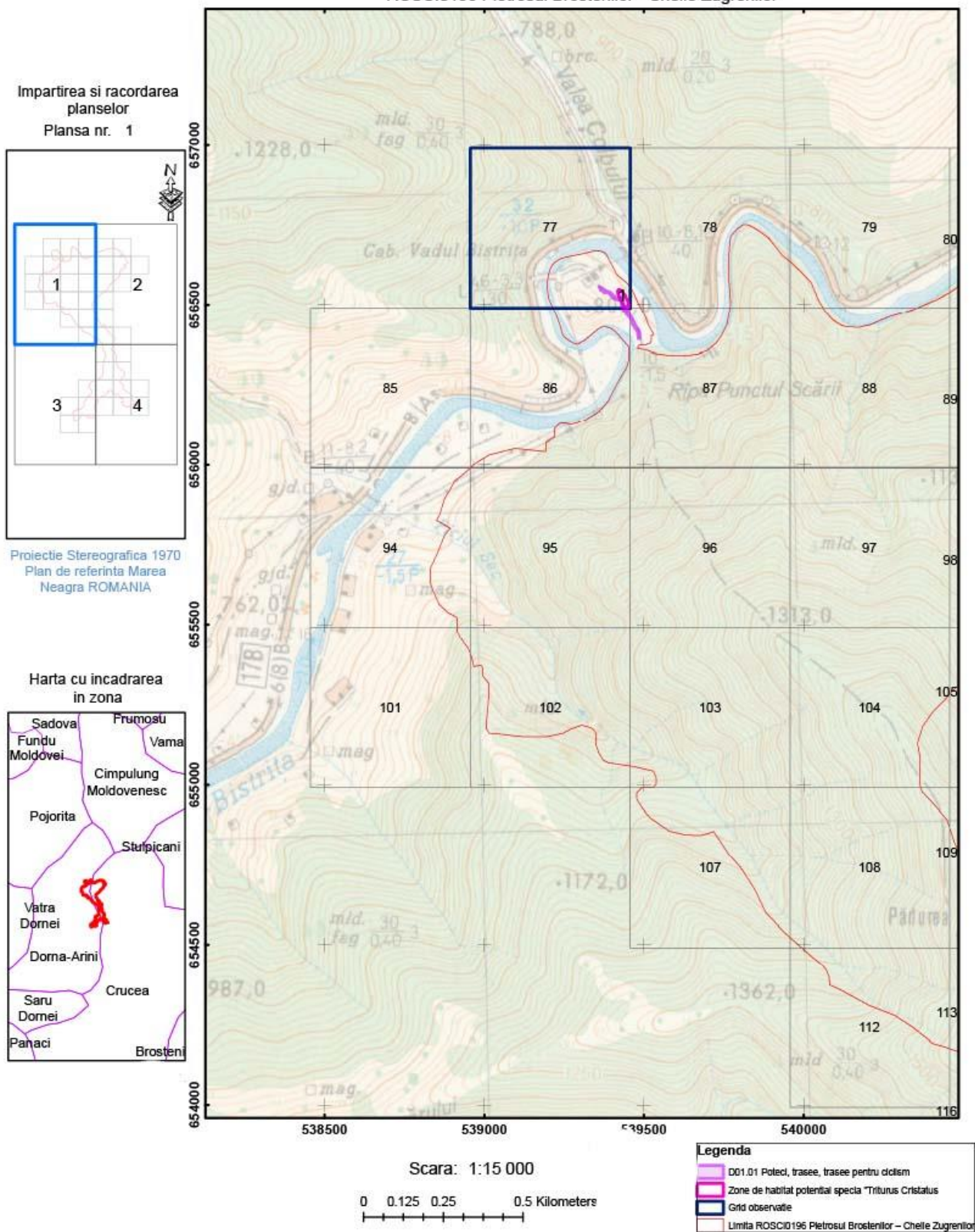
0 0.125 0.25 0.5 Kilometri

Legenda

- K02.01 Schimbarea compozitiei de specii (sucesivune)
- Puncte de prezenta specia "Bombina Variegata"
- Grid observatie
- Limita ROSCI0196 Pietrosul Brostenilor - Cheile Zugrenilor

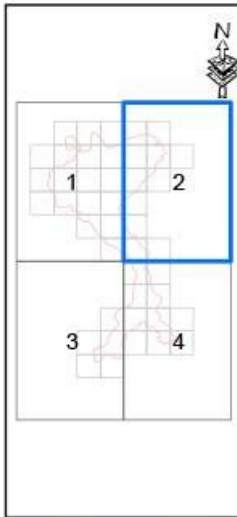


Anexa 20 Harta privind localizarea impacturilor pentru specia "Triturus cristatus" -  
ROSCIO196 Pietrosul Brostenilor - Cheile Zugrenilor



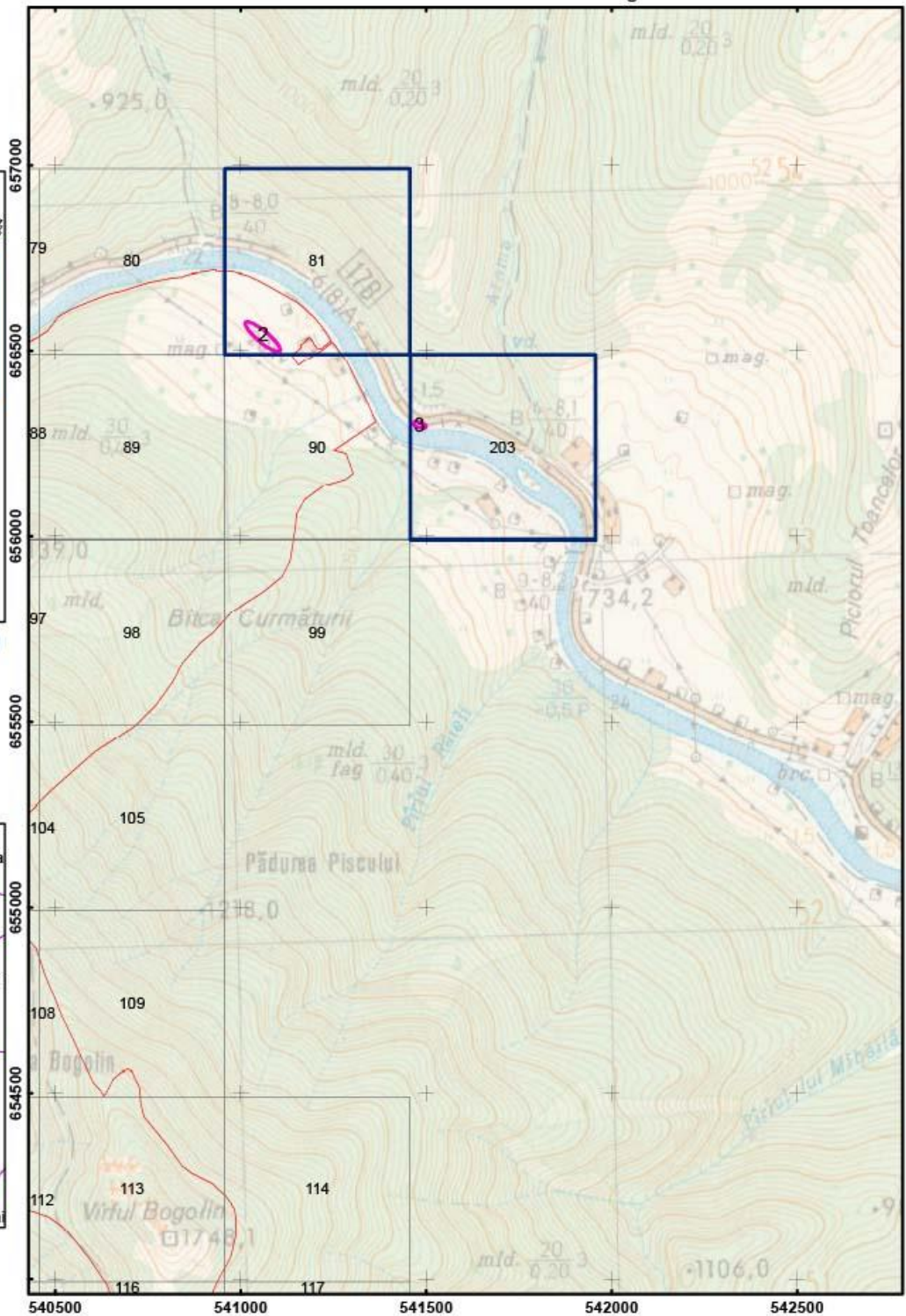
Anexa 20 Harta privind localizarea impacturilor pentru specia "Triturus cristatus" - ROSCI0196 Pietrosul Brostenilor - Cheile Zugrenilor

Impartirea si racordarea planșelor  
Plansa nr. 2



Proiecție Stereografică 1970  
Plan de referință Marea Neagră ROMANIA

Harta cu încadrarea în zona



Scara: 1:15 000



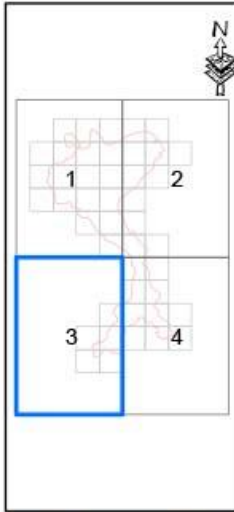
Legenda

- D01.01 Poteci, trasee, trasee pentru dracim
- Zone de habitat potențial specia "Triturus cristatus"
- Grid observație
- Limita ROSCI0196 Pietrosul Brostenilor - Cheile Zugrenilor



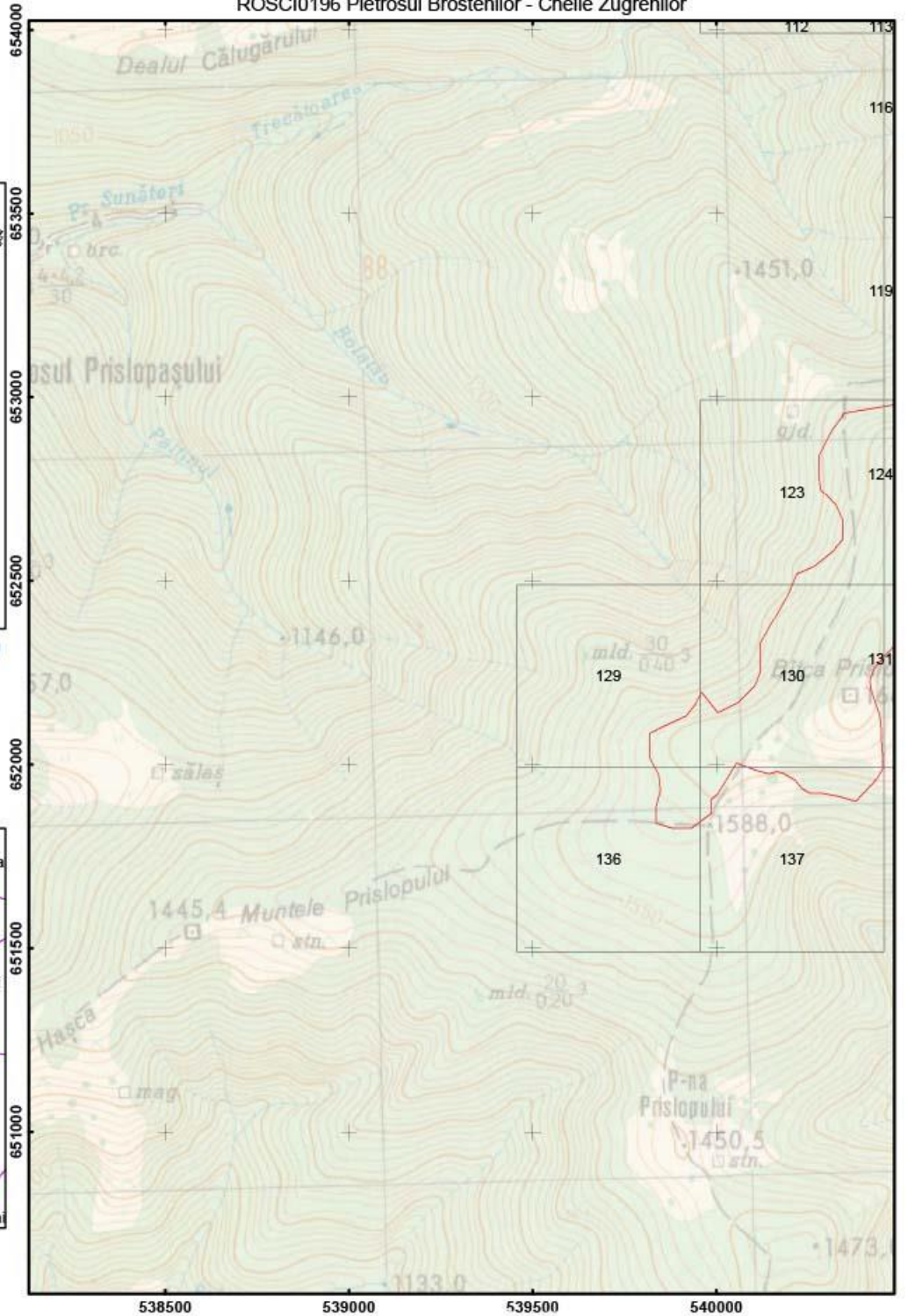
Anexa 20 Harta privind localizarea impacturilor pentru specia "Triturus cristatus" -  
ROSCI0196 Pietrosul Brostenilor - Cheile Zugrenilor

Impartirea si racordarea  
planselor  
Plansa nr. 3



Proiectie Stereografica 1970  
Plan de referinta Marea  
Neagra ROMANIA

Harta cu incadrarea  
in zona



Scara: 1:15 000

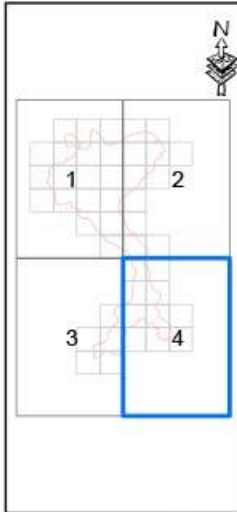


Legenda

- D01.01 Poteci, trasee, trasee pentru ciclism
- Zone de habitat potential specia "Triturus cristatus"
- Grid observatie
- Limita ROSCI0196 Pietrosul Brostenilor - Cheile Zugrenilor

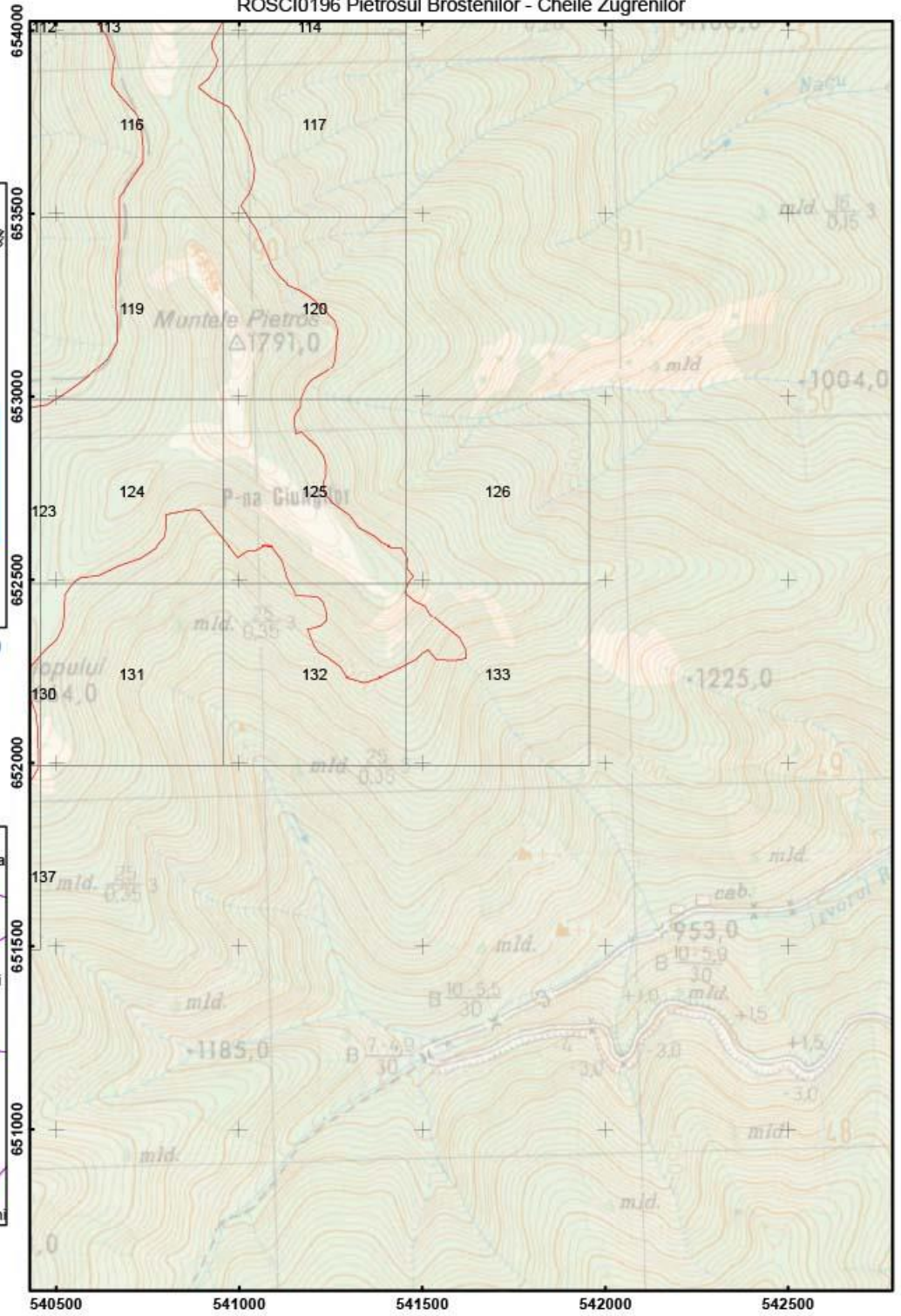
Anexa 20 Harta privind localizarea impacturilor pentru specia "Triturus cristatus" - ROSC10196 Pietrosul Brostenilor - Cheile Zugrenilor

Impartirea si racordarea planșelor  
Plansa nr. 4



Proiecție Stereografică 1970  
Plan de referință Marea Neagră ROMANIA

Harta cu încadrarea în zonă



Scara: 1:15 000



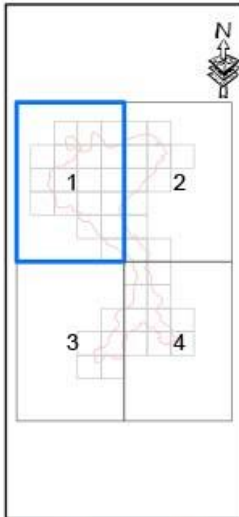
Legenda

- D01.01 Poteți, trasee, trasee pentru ciclism
- Zone de habitat potențial specie "Triturus cristatus"
- Grid observație
- Limita ROSC10196 Pietrosul Brostenilor - Cheile Zugrenilor



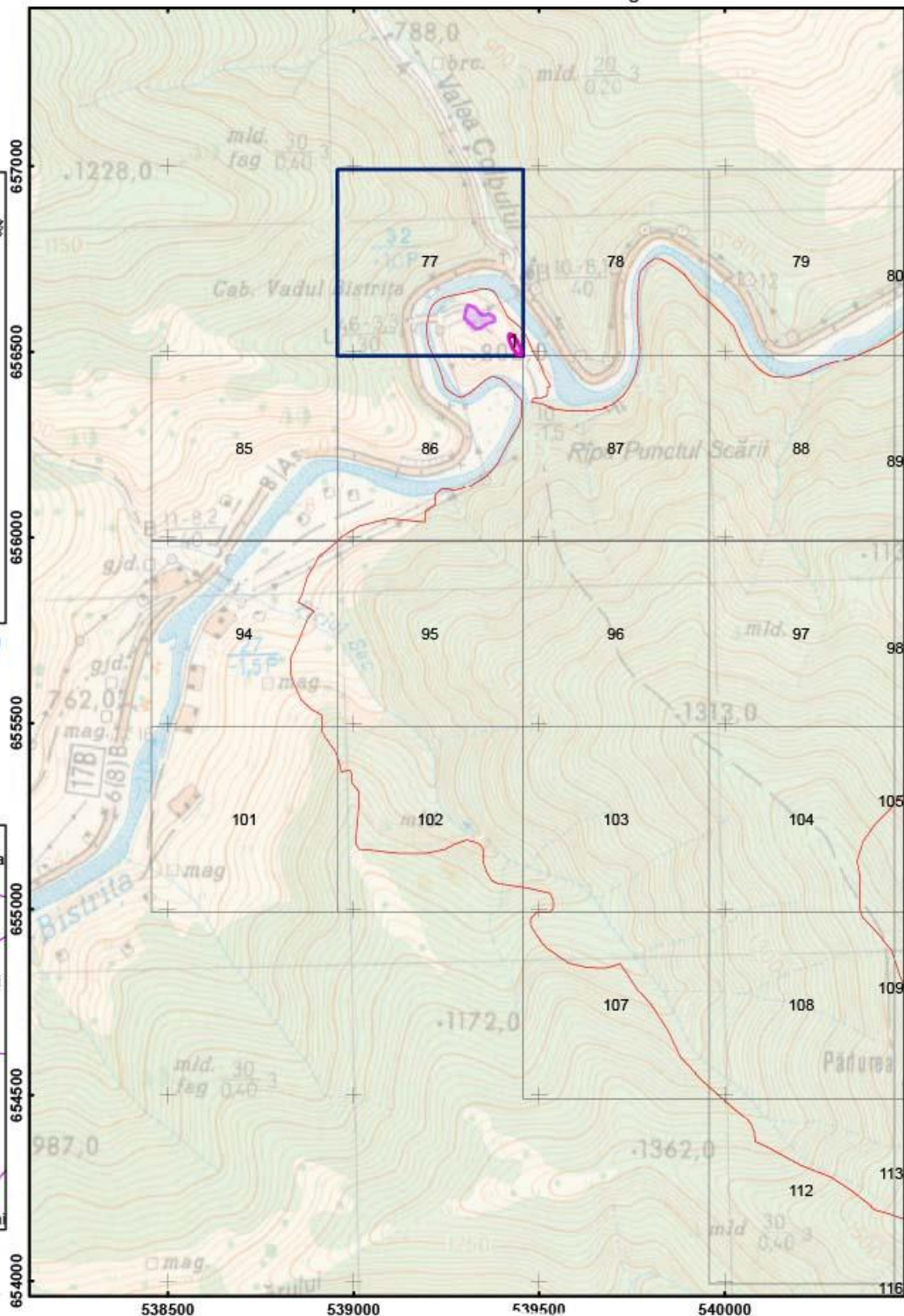
Anexa 20 Harta privind localizarea impacturilor pentru specia "Triturus cristatus" - ROSCI0196 Pietrosul Brostenilor - Cheile Zugrenilor

Impartirea si racordarea planșelor  
Plansa nr. 1



Proiecție Stereografică 1970  
Plan de referință Marea Neagră ROMANIA

Harta cu încadrarea în zona



Scara: 1:15 000

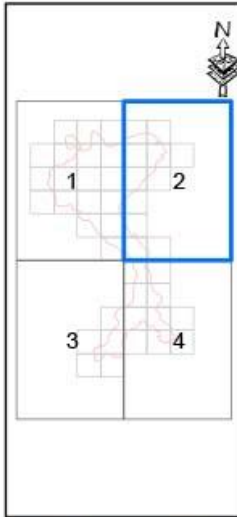


Legenda

- E01.02 Urbanizare discontinua
- Zone de habitat potencial specia "Triturus Cristatus"
- Grid observatie
- Limita ROSCI0196 Pietrosul Brostenilor - Cheile Zugrenilor

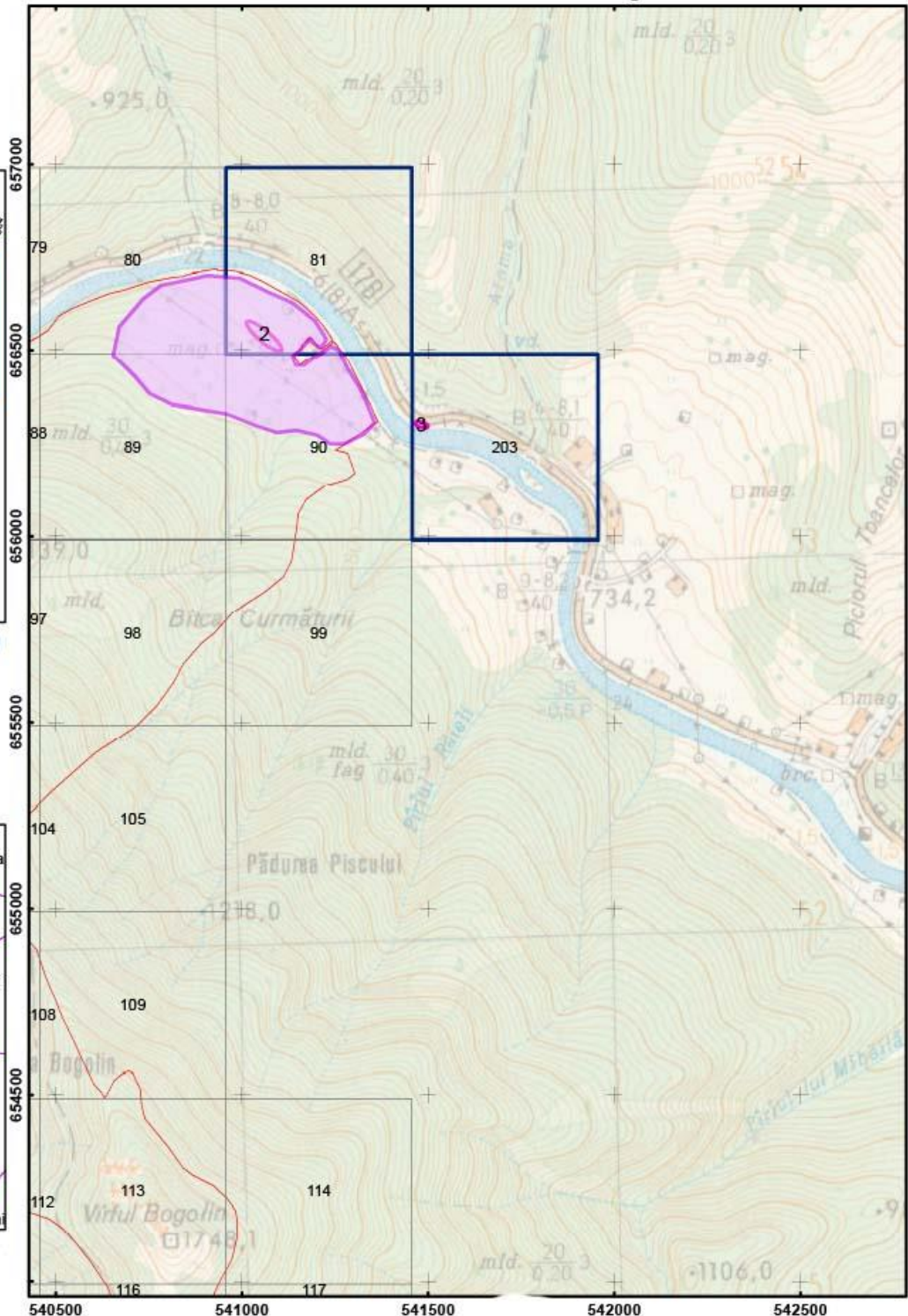
Anexa 20 Harta privind localizarea impacturilor pentru specia "Triturus cristatus" - ROSCI0196 Pietrosul Brostenilor - Cheile Zugrenilor

Impartirea si racordarea planșelor  
Plansa nr. 2

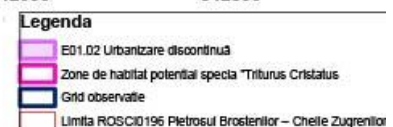



Proiecție Stereografică 1970  
Plan de referință Marea Neagră ROMANIA

Harta cu încadrarea în zona



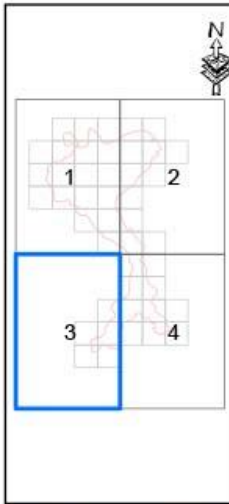
Scara: 1:15 000





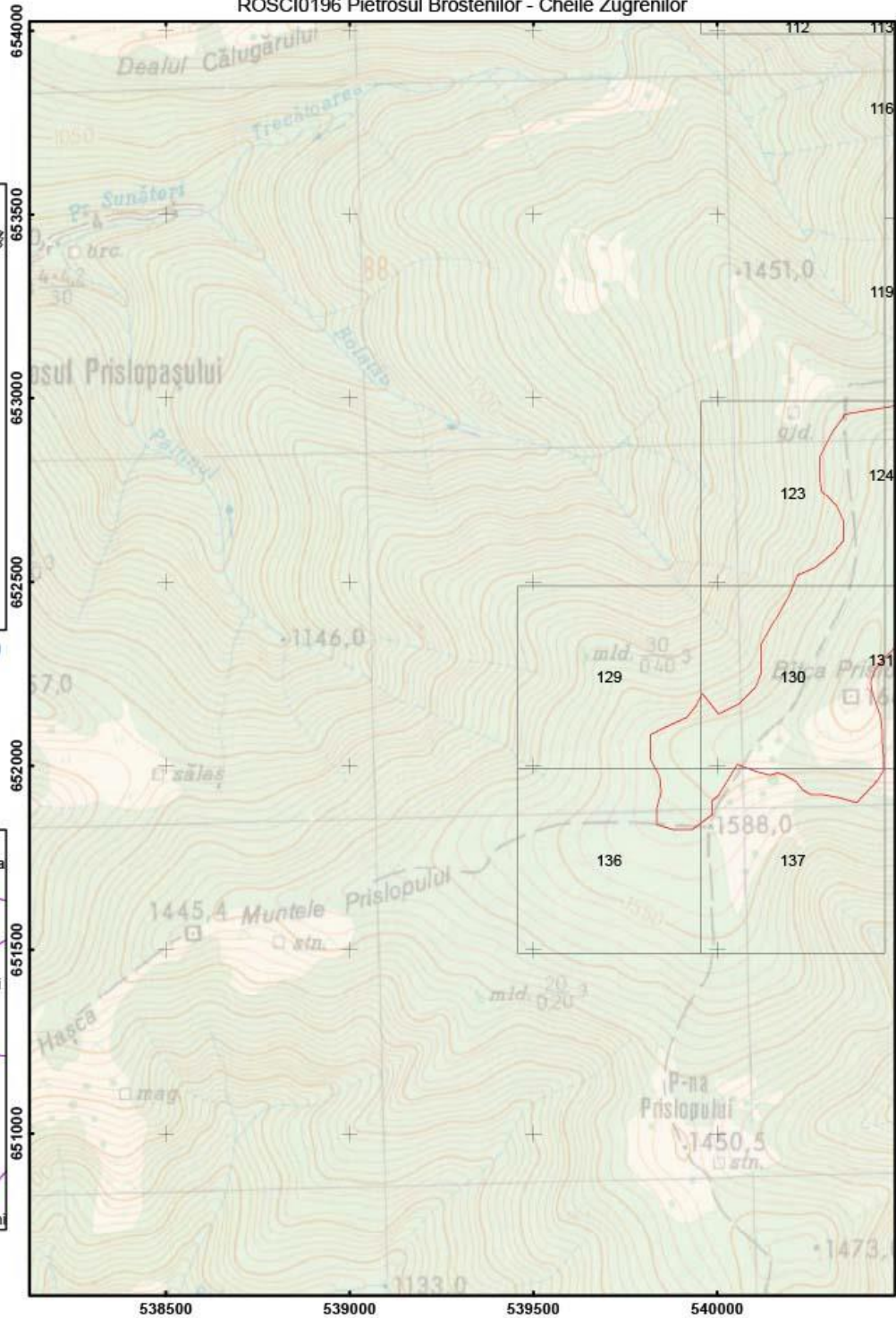
Anexa 20 Harta privind localizarea impacturilor pentru specia "Triturus cristatus" -  
ROSCI0196 Pietrosul Brostenilor - Cheile Zugrenilor

Impartirea si racordarea  
planșelor  
Plansa nr. 3



Proiecție Stereografică 1970  
Plan de referință Marea  
Neagră ROMANIA

Harta cu încadrarea  
în zona



Scara: 1:15 000

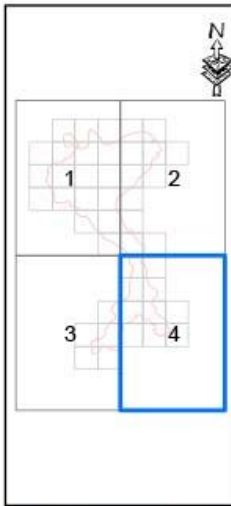


Legenda

- E01.02 Urbanizare discontinuă
- Zone de habitat potențial specia "Triturus Cristatus"
- Grid observație
- Limita ROSCI0196 Pietrosul Brostenilor - Cheile Zugrenilor

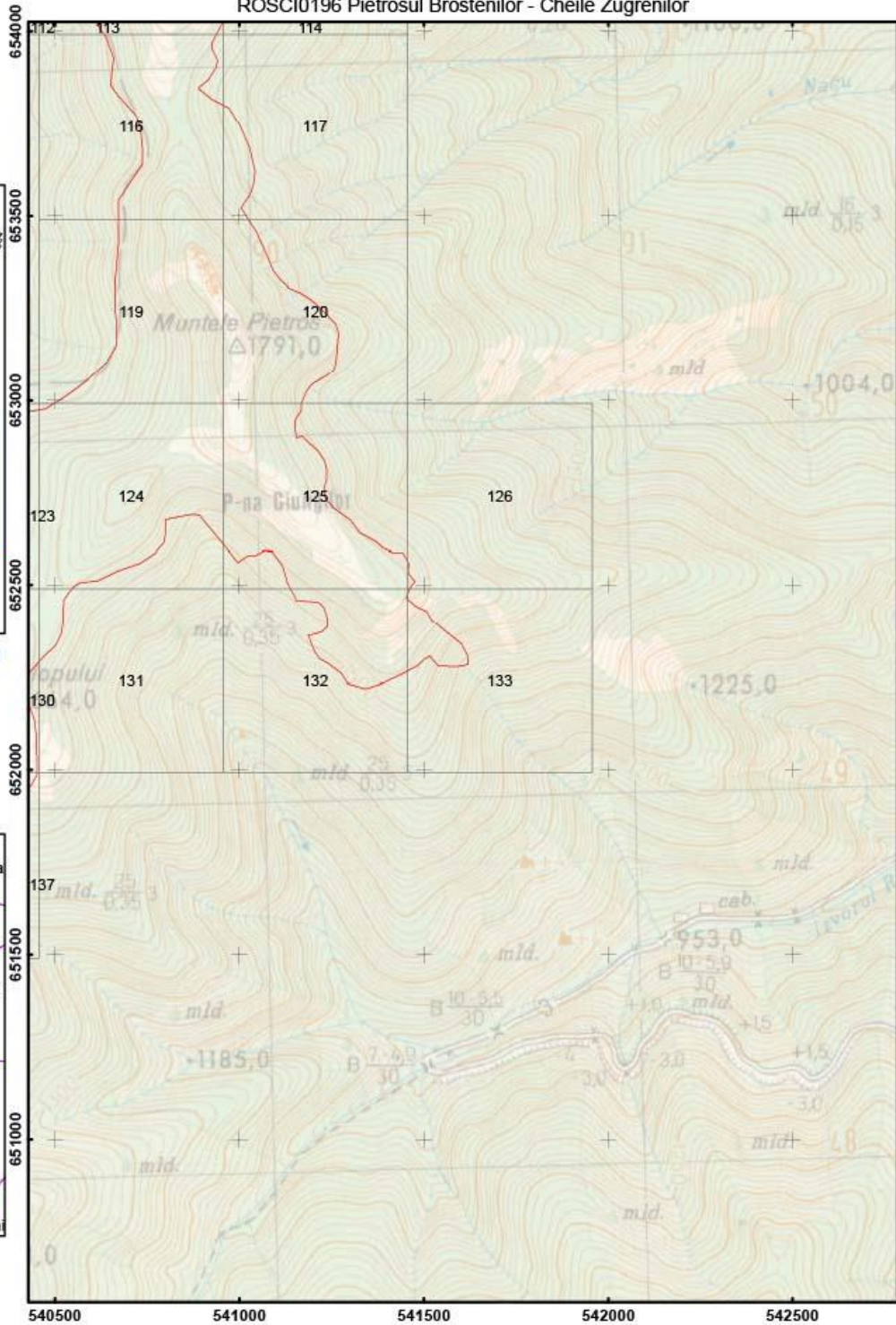
Anexa 20 Harta privind localizarea impacturilor pentru specia "Triturus cristatus" -  
ROSCI0196 Pietrosul Brostenilor - Cheile Zugrenilor

Impartirea si racordarea  
planșelor  
Plansa nr. 4




Proiecție Stereografică 1970  
Plan de referință Marea Neagră ROMANIA

Harta cu încadrarea  
în zona



Scara: 1:15 000

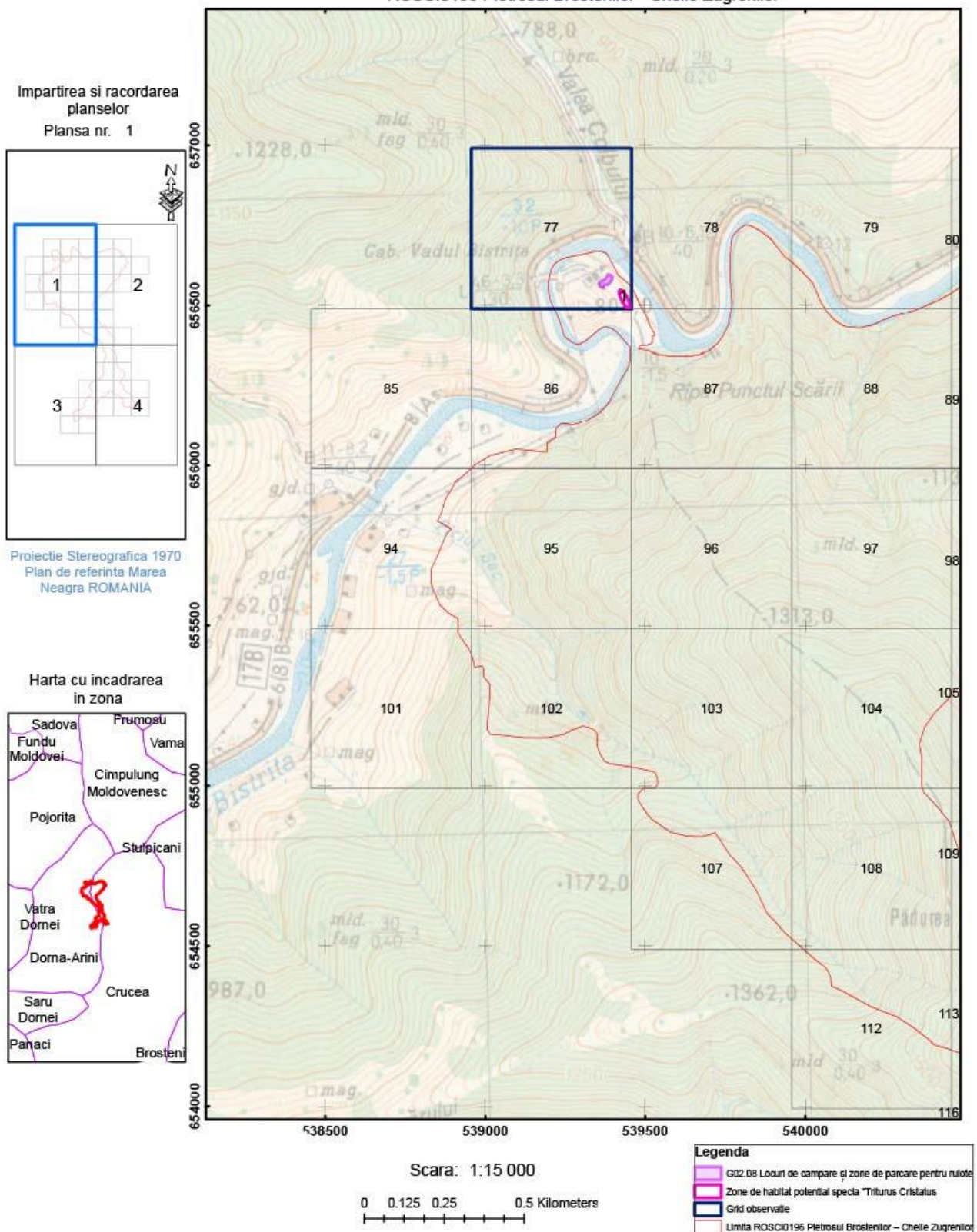


Legenda

- E01.02 Urbanizare discontinua
- Zone de habitat potential specia "Triturus cristatus"
- Grid observatie
- Limita ROSCI0196 Pietrosul Brostenilor - Cheile Zugrenilor

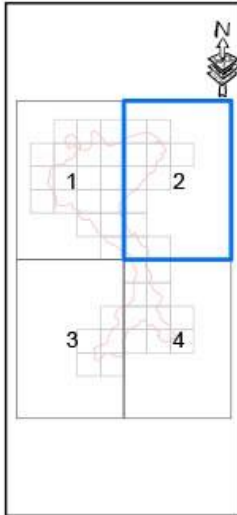


Anexa 20 Harta privind localizarea impacturilor pentru specia "Triturus cristatus" -  
ROSCIO196 Pietrosul Brostenilor - Cheile Zugrenilor



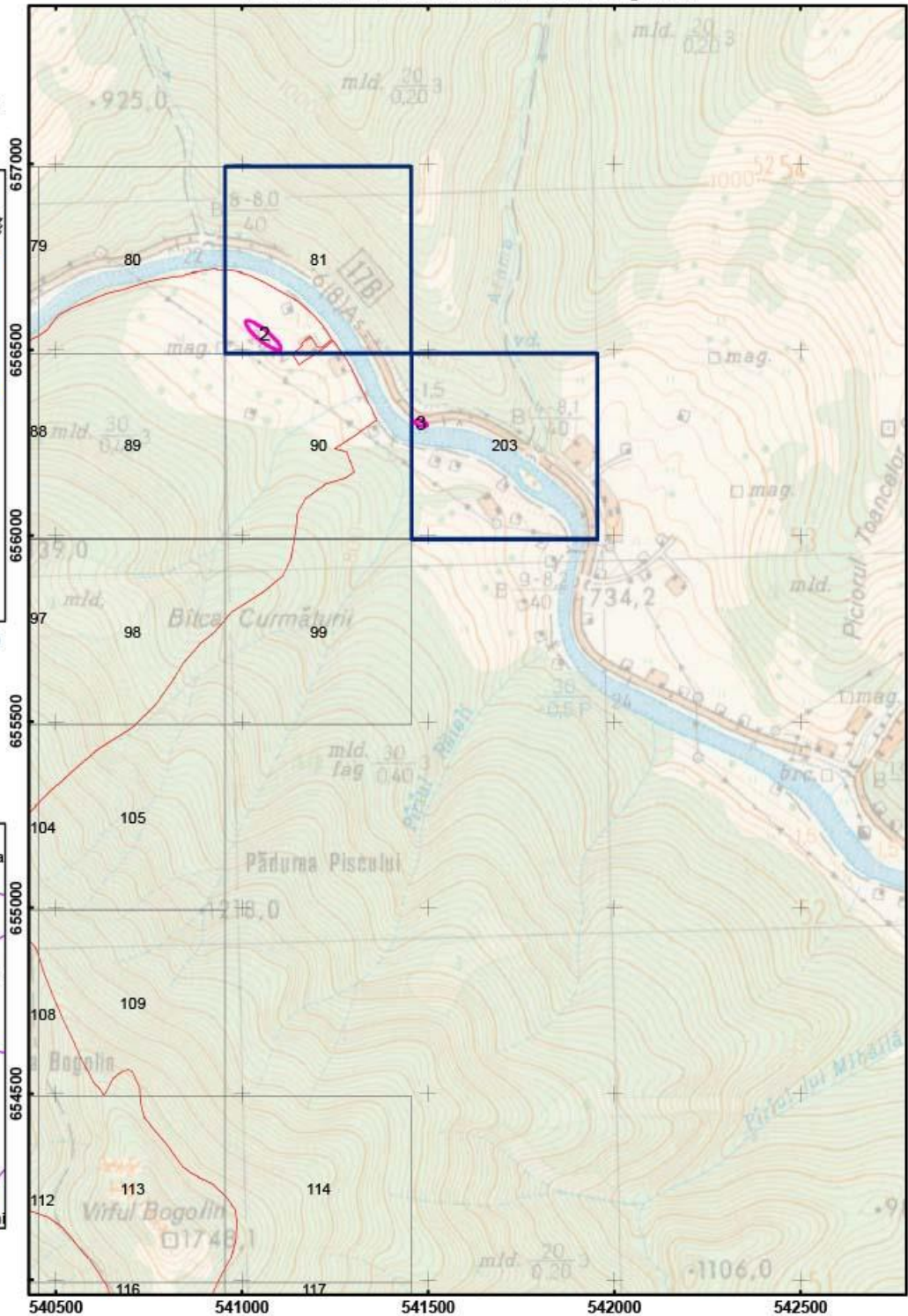
Anexa 20 Harta privind localizarea impacturilor pentru specia "Triturus cristatus" - ROSCI0196 Pietrosul Brostenilor - Cheile Zugrenilor

Impartirea si racordarea planșelor  
Plansa nr. 2




Proiecție Stereografică 1970  
Plan de referință Marea Neagră ROMANIA

Harta cu încadrarea în zona



Scara: 1:15 000



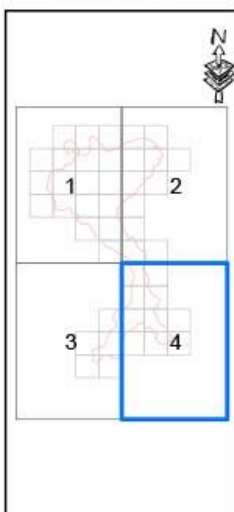
- Legenda**
- G02.08 Locuri de campare și zone de parcare pentru rulote
  - Zone de habitat potențial specia "Triturus Cristatus"
  - Grid observație
  - Limita ROSCI0196 Pietrosul Brostenilor – Cheile Zugrenilor





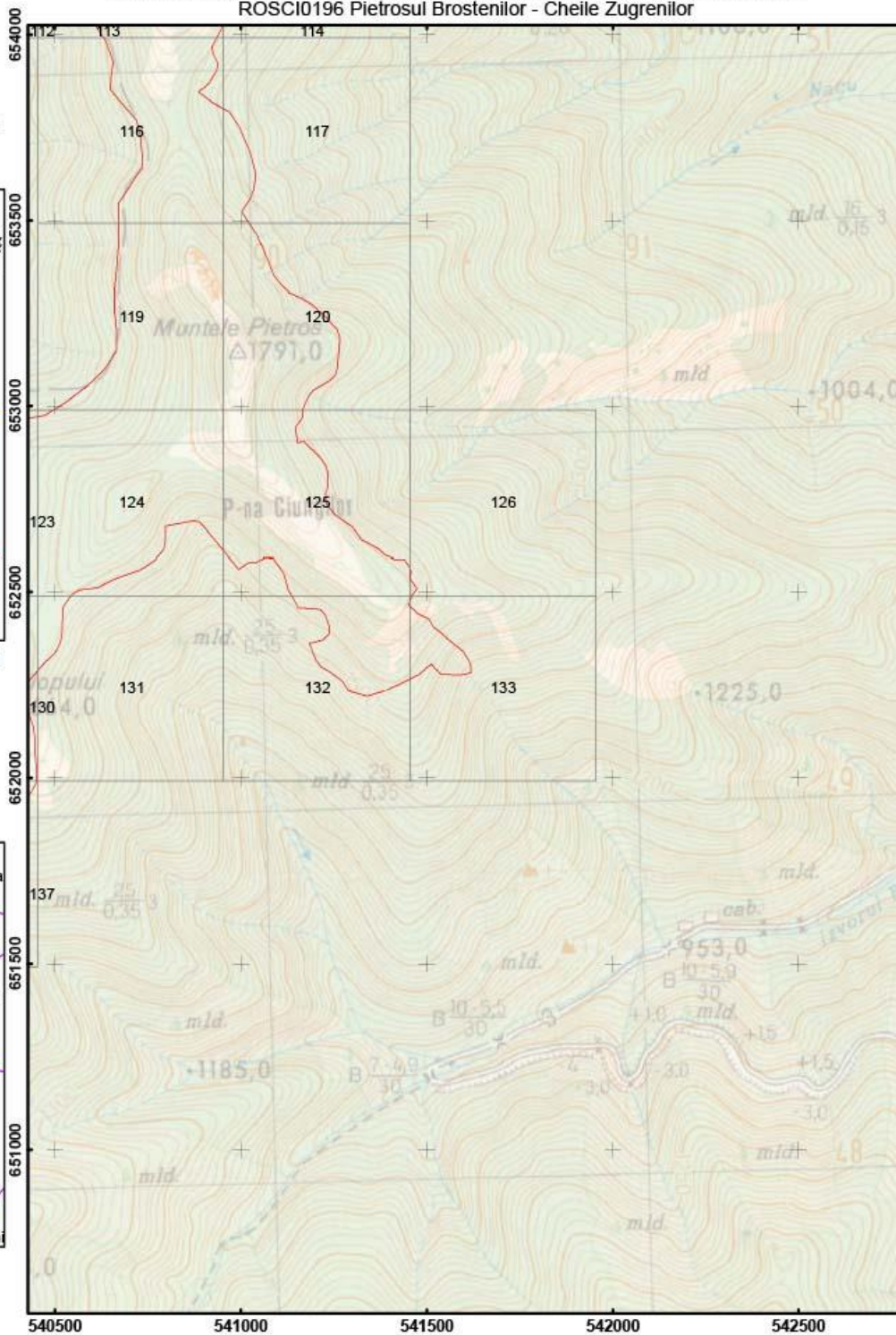
Anexa 20 Harta privind localizarea impacturilor pentru specia "Triturus cristatus" - ROSCI0196 Pietrosul Brostenilor - Cheile Zugrenilor

Impartirea si racordarea planșelor  
Plansa nr. 4




Proiecție Stereografică 1970  
Plan de referință Marea Neagră ROMANIA

Harta cu încadrarea în zonă



Scara: 1:15 000

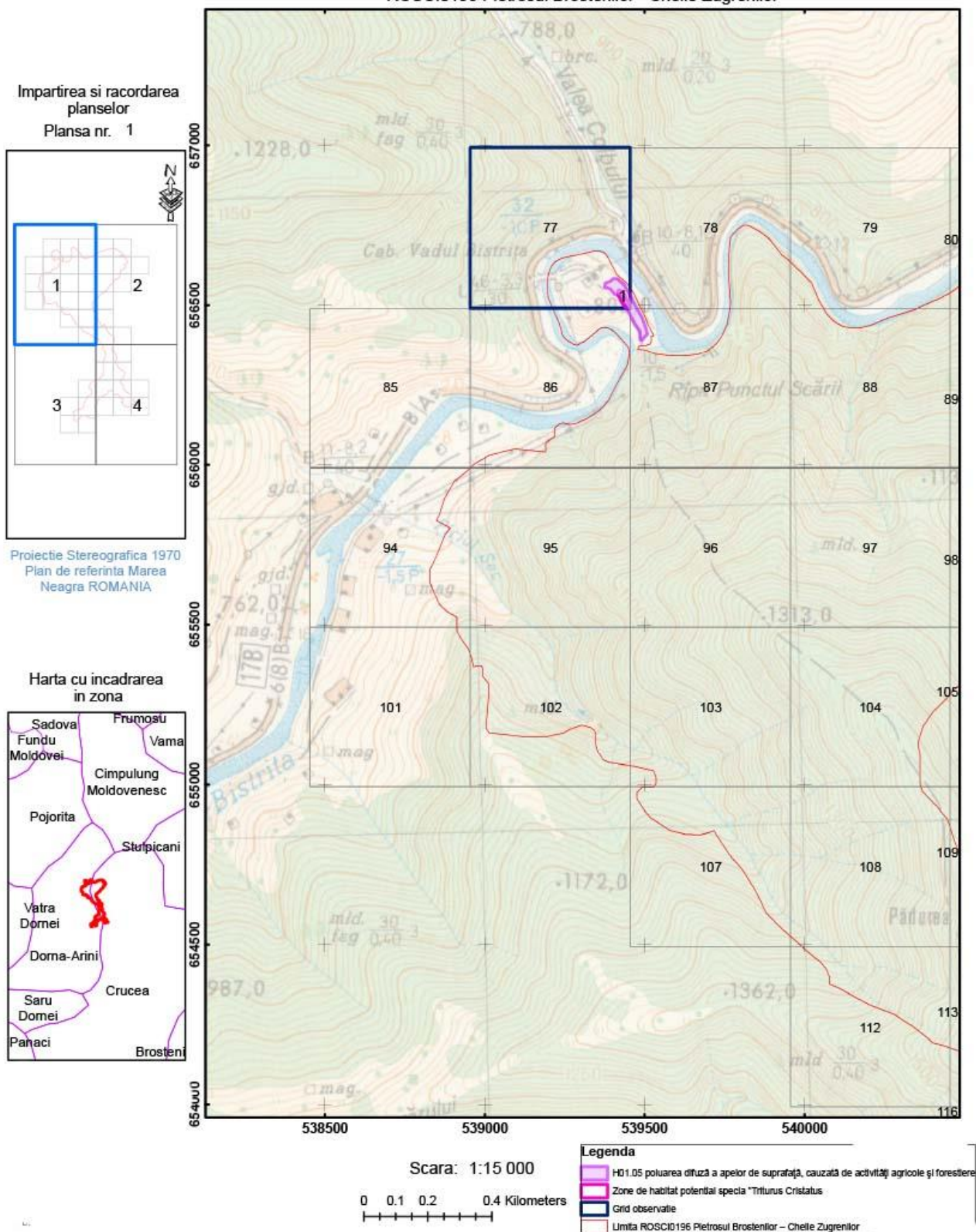


Legenda

- G02.08 Locuri de câmpare și zone de parcare pentru rulote
- Zone de habitat potențial specia "Triturus cristatus"
- Grid observate
- Limita ROSCI0196 Pietrosul Brostenilor - Cheile Zugrenilor

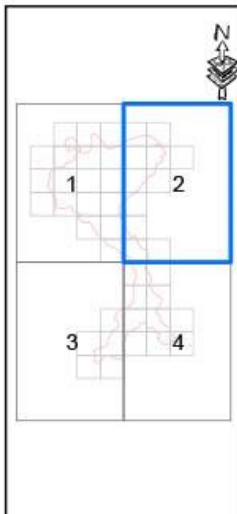


Anexa 20 Harta privind localizarea impacturilor pentru specia "Triturus cristatus" - ROSCI0196 Pietrosul Brostenilor - Cheile Zugrenilor



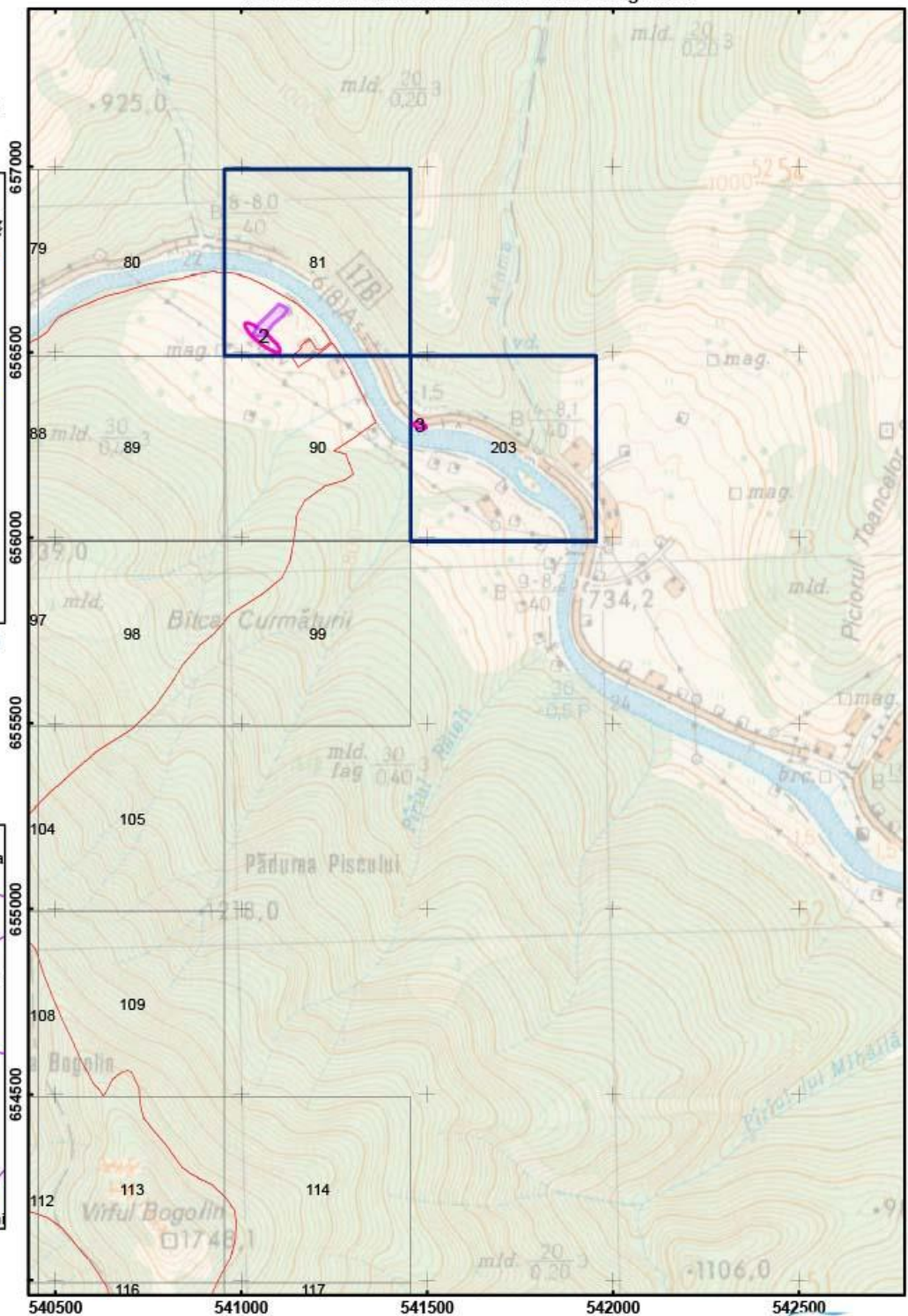
Anexa 20 Harta privind localizarea impacturilor pentru specia "Triturus cristatus" - ROSCI0196 Pietrosul Brostenilor - Cheile Zugrenilor

Impartirea si racordarea planșelor  
Plansa nr. 2



Proiecție Stereografică 1970  
Plan de referință Marea Neagră ROMANIA

Harta cu încadrarea în zona



Scara: 1:15 000

0 0.1 0.2 0.4 Kilometers

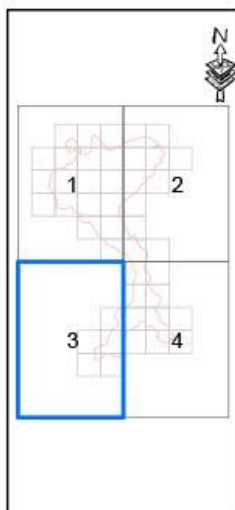
Legenda

- H01.05 poluarea difuză a apelor de suprafață, cauzată de activități agricole și forestiere
- Zone de habitat potențial specia "Triturus cristatus"
- Grid observație
- Limita ROSCI0196 Pietrosul Brostenilor - Cheile Zugrenilor



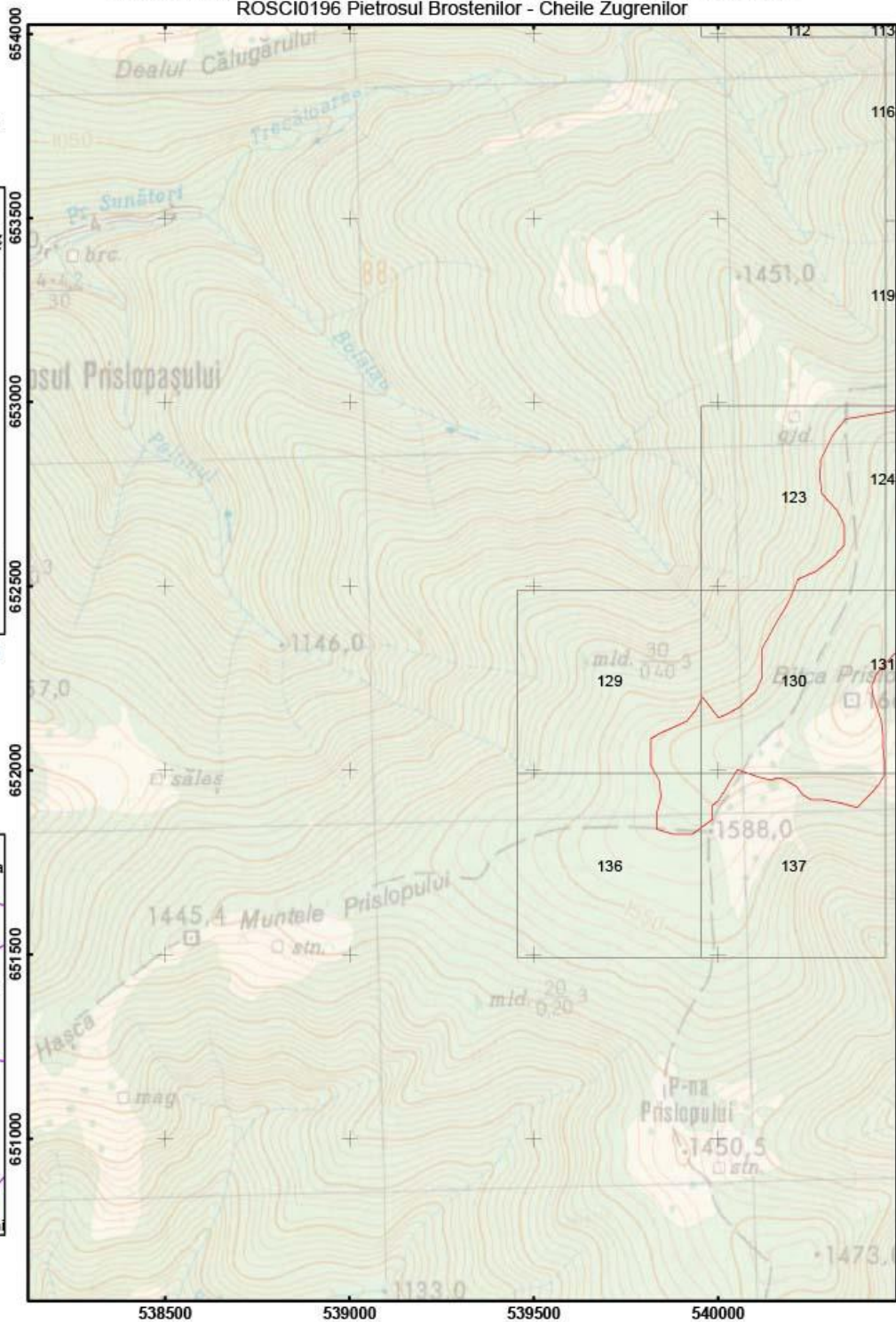
Anexa 20 Harta privind localizarea impacturilor pentru specia "Triturus cristatus" -  
ROSCI0196 Pietrosul Brostenilor - Cheile Zugrenilor

Impartirea si racordarea  
planșelor  
Plansa nr. 3



Proiecție Stereografică 1970  
Plan de referință Marea  
Neagră ROMANIA

Harta cu încadrarea  
în zonă



Scara: 1:15 000

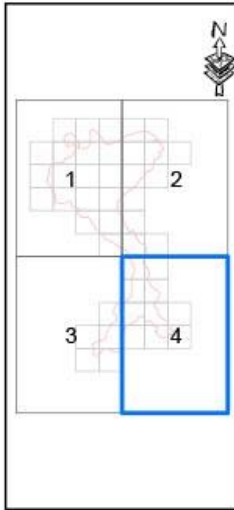


Legenda

- HD1.05 poluarea difuză a apelor de suprafață, cauzată de activități agricole și forestiere
- Zone de habitat potențial specia "Triturus Cristatus"
- Grid observate
- Limita ROSCI0196 Pietrosul Brostenilor - Cheile Zugrenilor

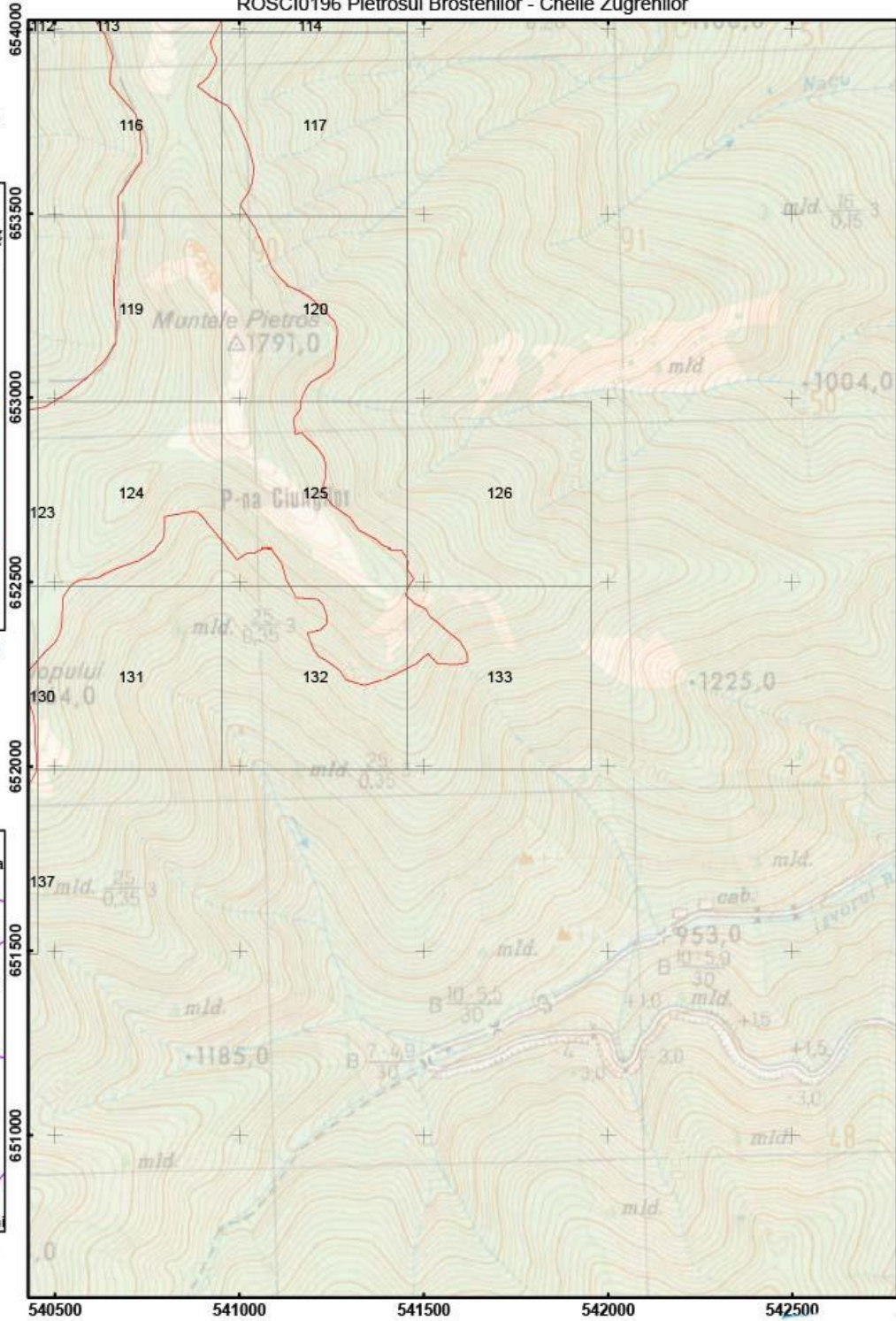
Anexa 20 Harta privind localizarea impacturilor pentru specia "Triturus cristatus" - ROSCI0196 Pietrosul Brostenilor - Cheile Zugrenilor

Impartirea si racordarea planșelor  
Plansa nr. 4



Proiecție Stereografică 1970  
Plan de referință Marea Neagră ROMANIA

Harta cu incadrarea in zona



Scara: 1:15 000



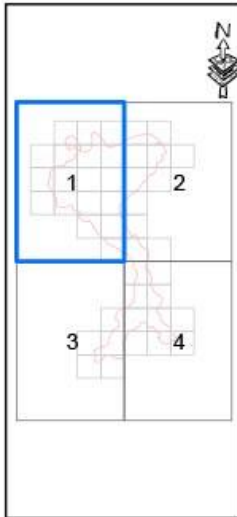
Legenda

- H01.05 poluarea difuză a apelor de suprafață, cauzată de activități agricole și forestiere
- Zone de habitat potențial specia "Triturus cristatus"
- Grid observație
- Limita ROSCI0196 Pietrosul Brostenilor – Cheile Zugrenilor



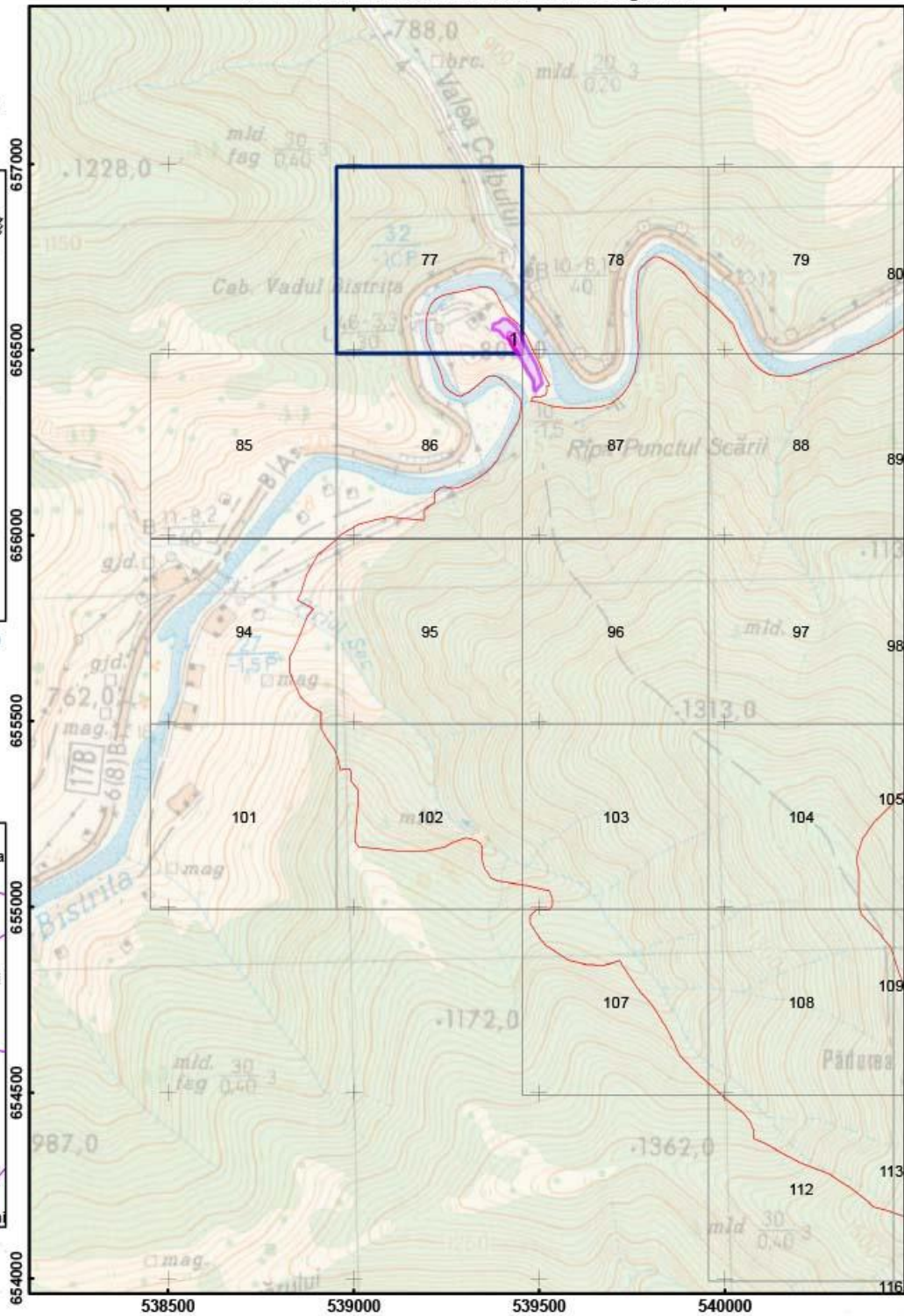
Anexa 20 Harta privind localizarea impacturilor pentru specia "Triturus cristatus" - ROSCI0196 Pietrosul Brostenilor - Cheile Zugrenilor

Impartirea si racordarea planșelor  
Plansa nr. 1



Proiecție Stereografică 1970  
Plan de referință Marea Neagră ROMANIA

Harta cu încadrarea în zona



Scara: 1:15 000

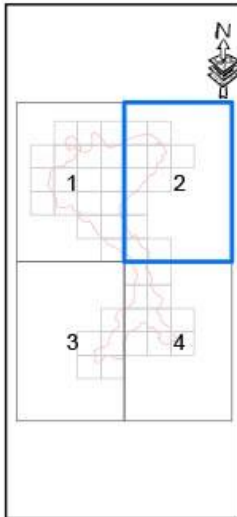


Legenda

- H05.01 Gunolul și deșeurile solide
- Zone de habitat potențial specie "Triturus Cristatus"
- Grid observație
- Limita ROSCI0196 Pietrosul Brostenilor - Cheile Zugrenilor

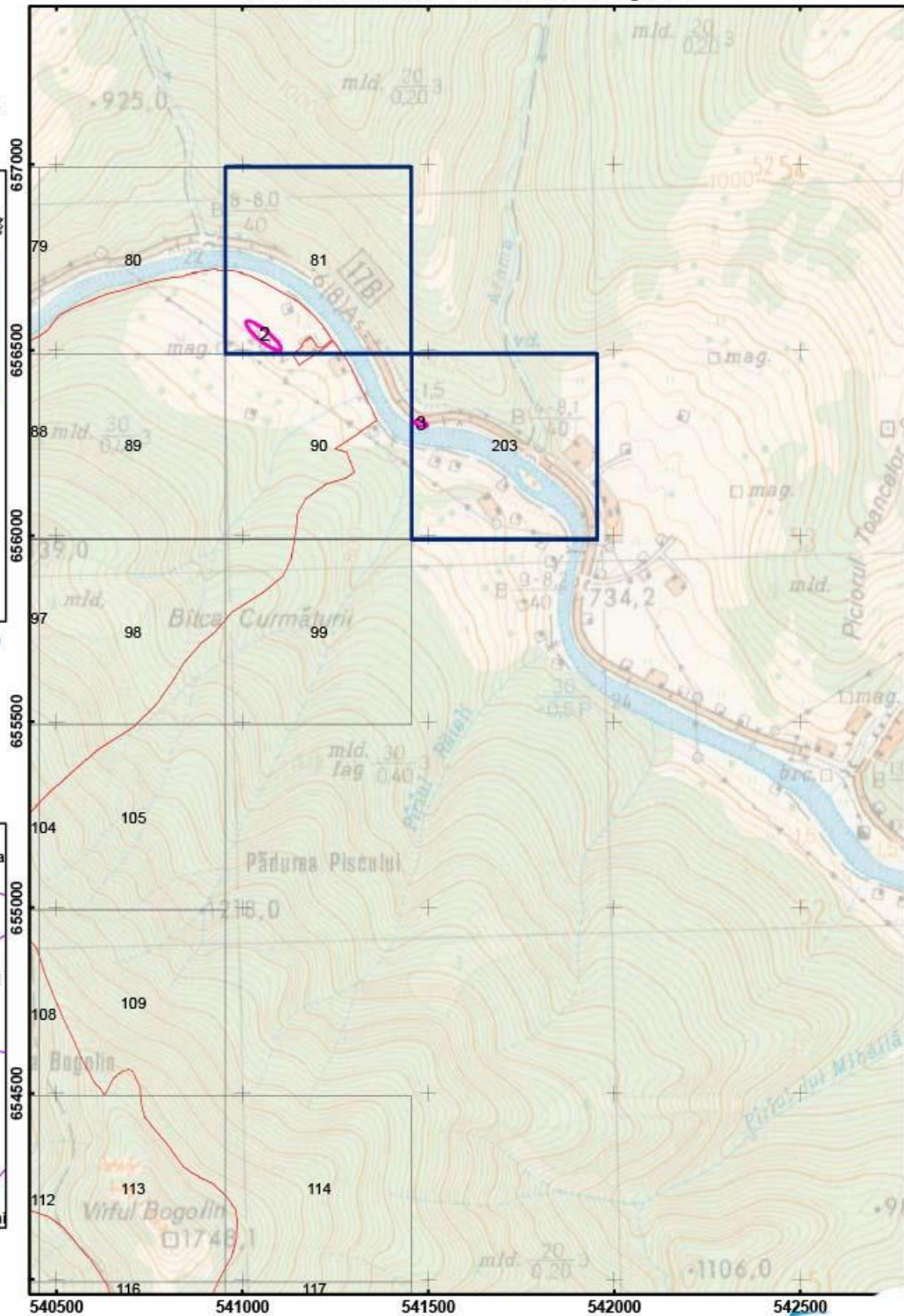
Anexa 20 Harta privind localizarea impacturilor pentru specia "Triturus cristatus" - ROSCI0196 Pietrosul Brostenilor - Cheile Zugrenilor

Impartirea si racordarea planșelor  
Plansa nr. 2



Proiecție Stereografică 1970  
Plan de referință Marea Neagră ROMANIA

Harta cu încadrarea în zona



Scara: 1:15 000



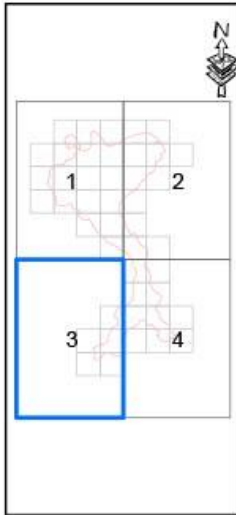
Legenda

- H05.01 Gunolul și deșeurile solide
- Zone de habitat potențial specia "Triturus Cristatus"
- Grid observație
- Limita ROSCI0196 Pietrosul Brostenilor – Cheile Zugrenilor



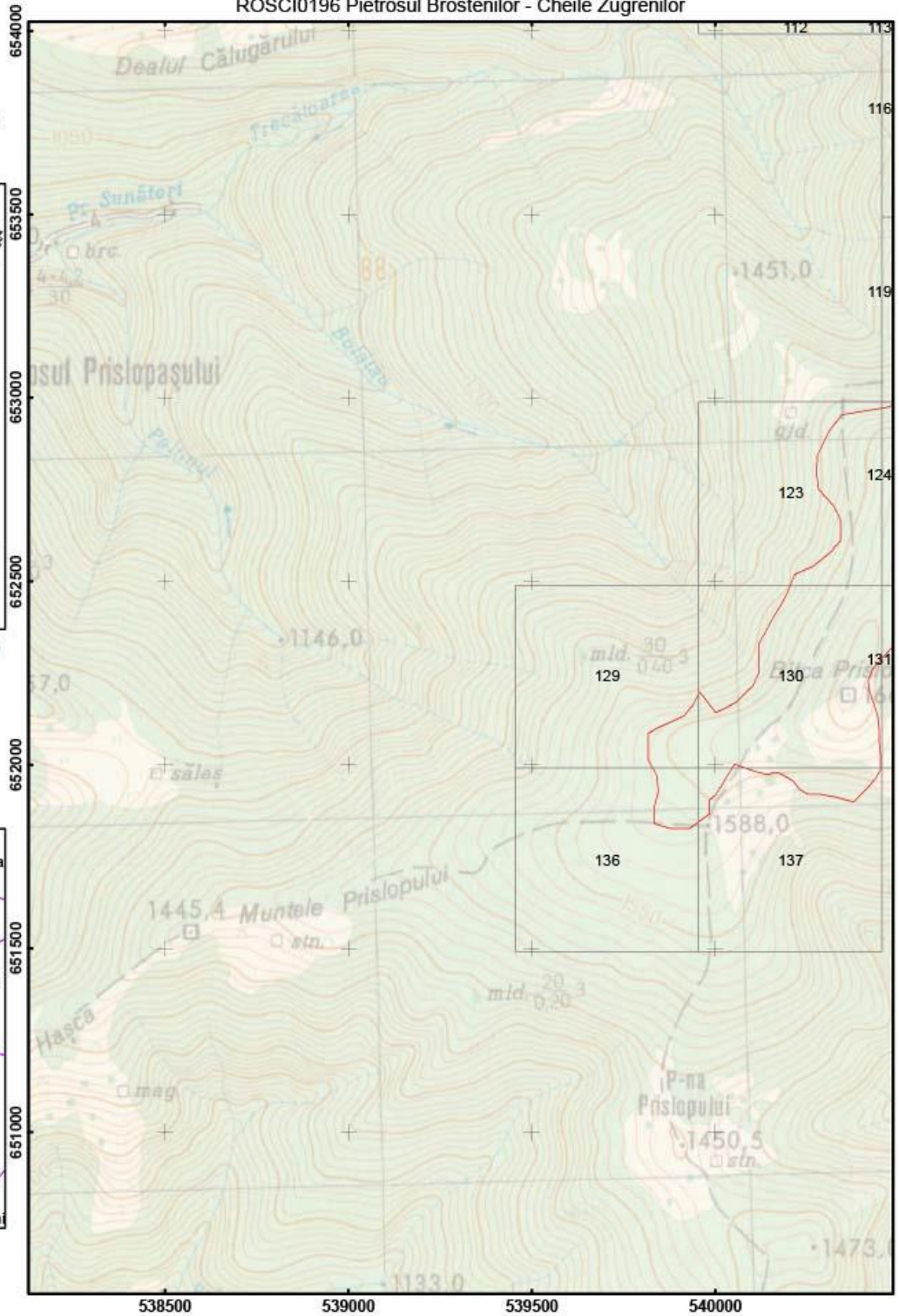
Anexa 20 Harta privind localizarea impacturilor pentru specia "Triturus cristatus" - ROSCI0196 Pietrosul Brostenilor - Cheile Zugrenilor

Impartirea si racordarea planșelor  
Plansa nr. 3



Proiecție Stereografică 1970  
Plan de referință Marea Neagră ROMANIA

Harta cu încadrarea în zona



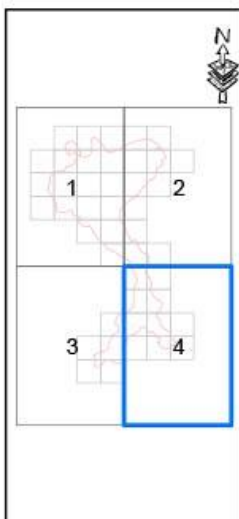
Scara: 1:15 000



Legenda	
	H05.01 Gunotul și deșeurile solide
	Zone de habitat potențial specia "Triturus Cristatus"
	Grid observație
	Limita ROSCI0196 Pietrosul Brostenilor – Cheile Zugrenilor

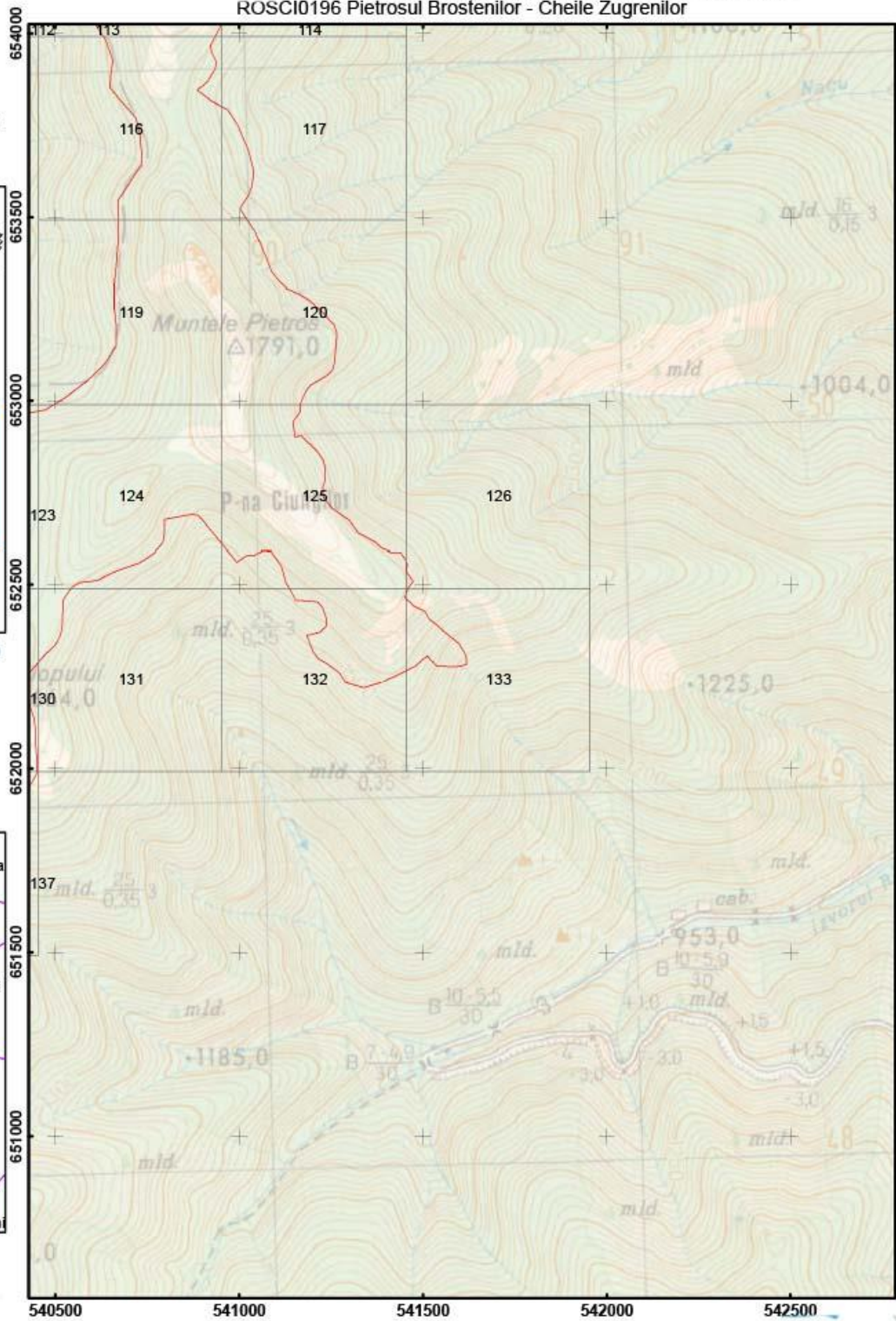
impacturilor pentru specia "Triturus cristatus" -  
ROSCI0196 Pietrosul Brostenilor - Cheile Zugrenilor

Impartirea si racordarea  
planșelor  
Plansa nr. 4



Proiecție Stereografică 1970  
Plan de referință Marea  
Neagră ROMANIA

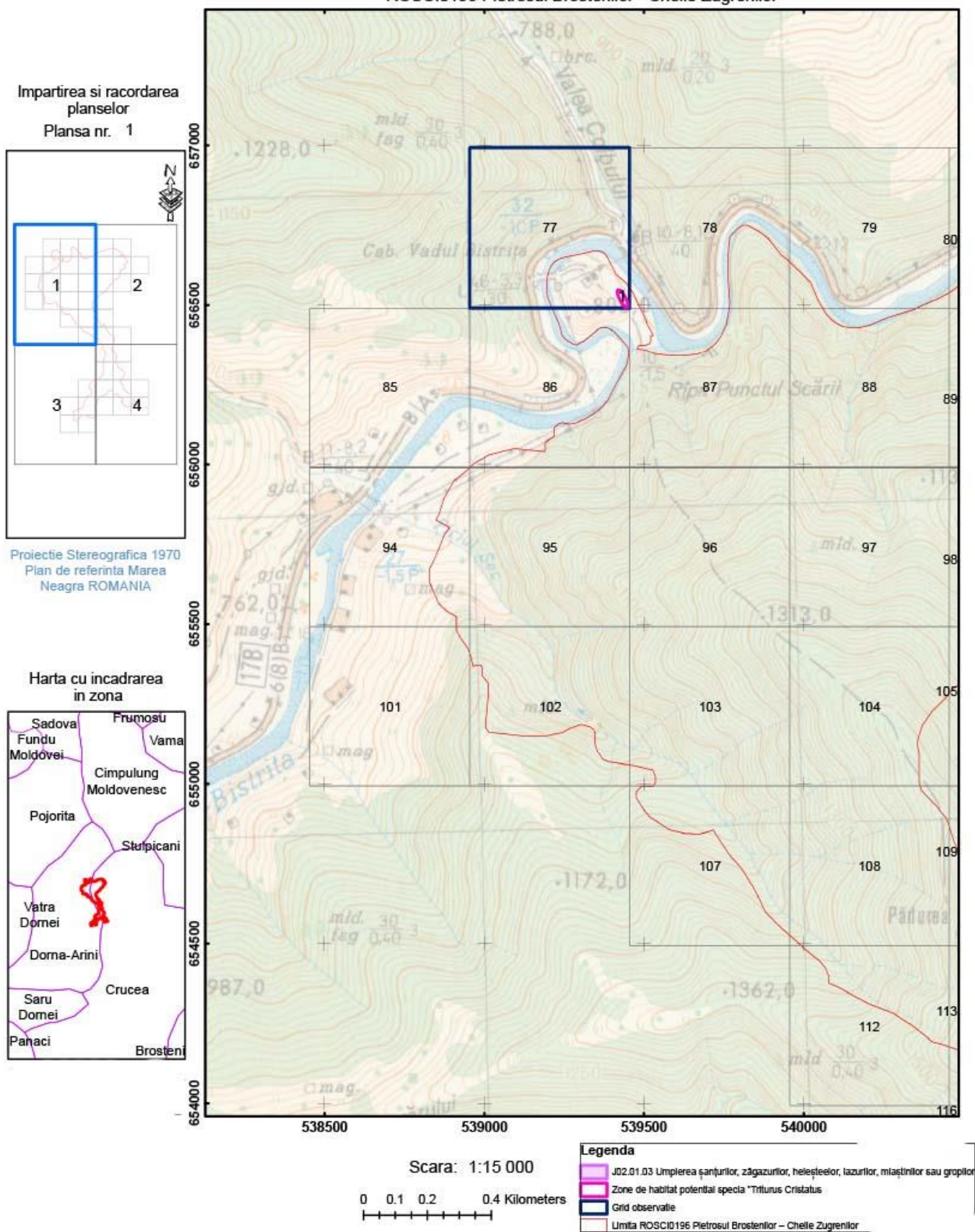
Harta cu încadrarea  
în zona



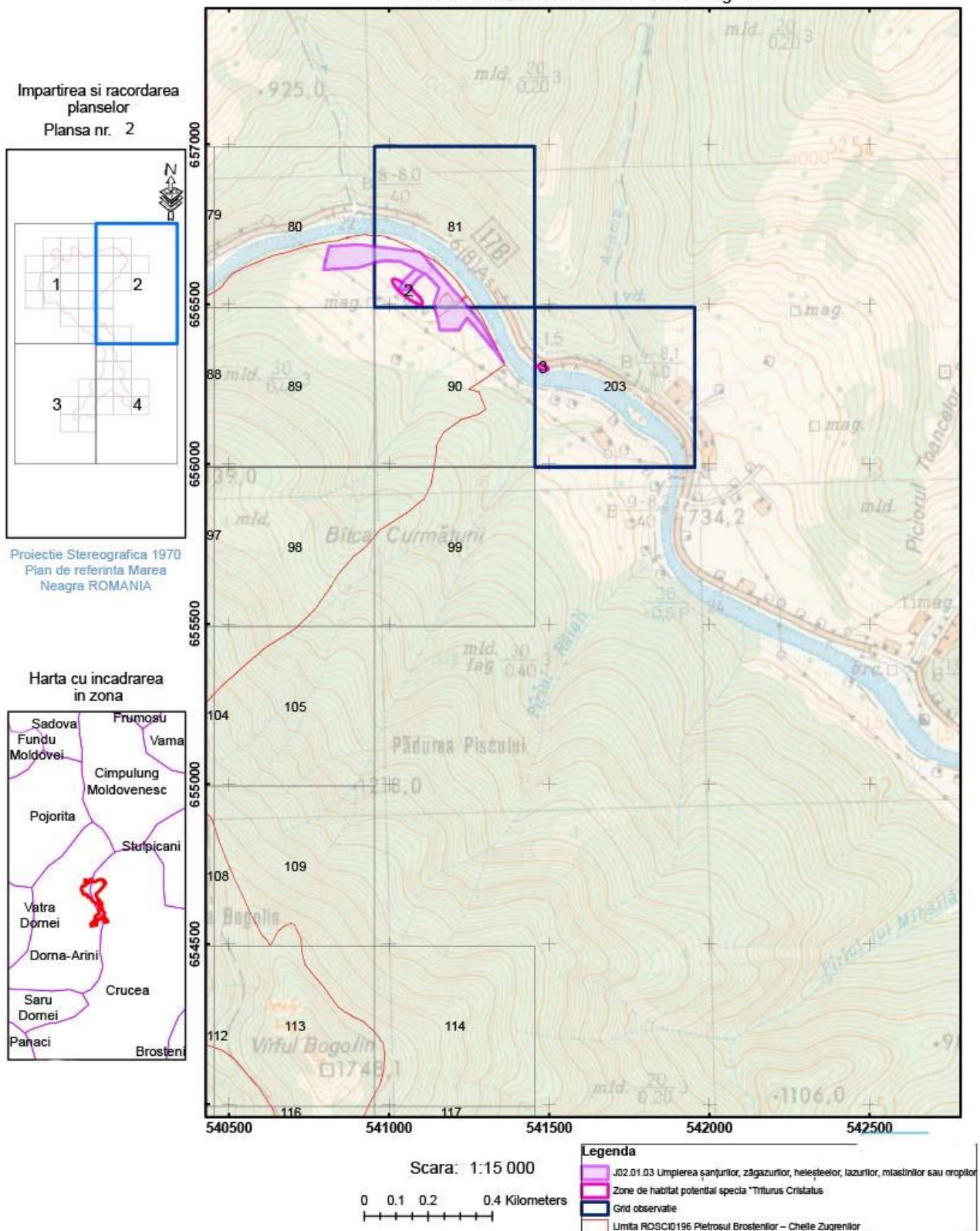
Legenda	
	H05.01 Gunului și deșeurile solide
	Zone de habitat potențial specia "Triturus cristatus"
	Grid observate
	Limba ROSCI0196 Pietrosul Brostenilor - Cheile Zugrenilor



Anexa 20 Harta privind localizarea impacturilor pentru specia "Triturus cristatus" - ROSCI0196 Pietrosul Brostenilor - Cheile Zugrenilor



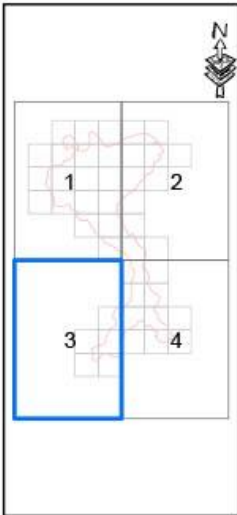
Anexa 20 Harta privind localizarea impacturilor pentru specia "Triturus cristatus" - ROSCI0196 Pietrosul Brostenilor - Cheile Zugrenilor





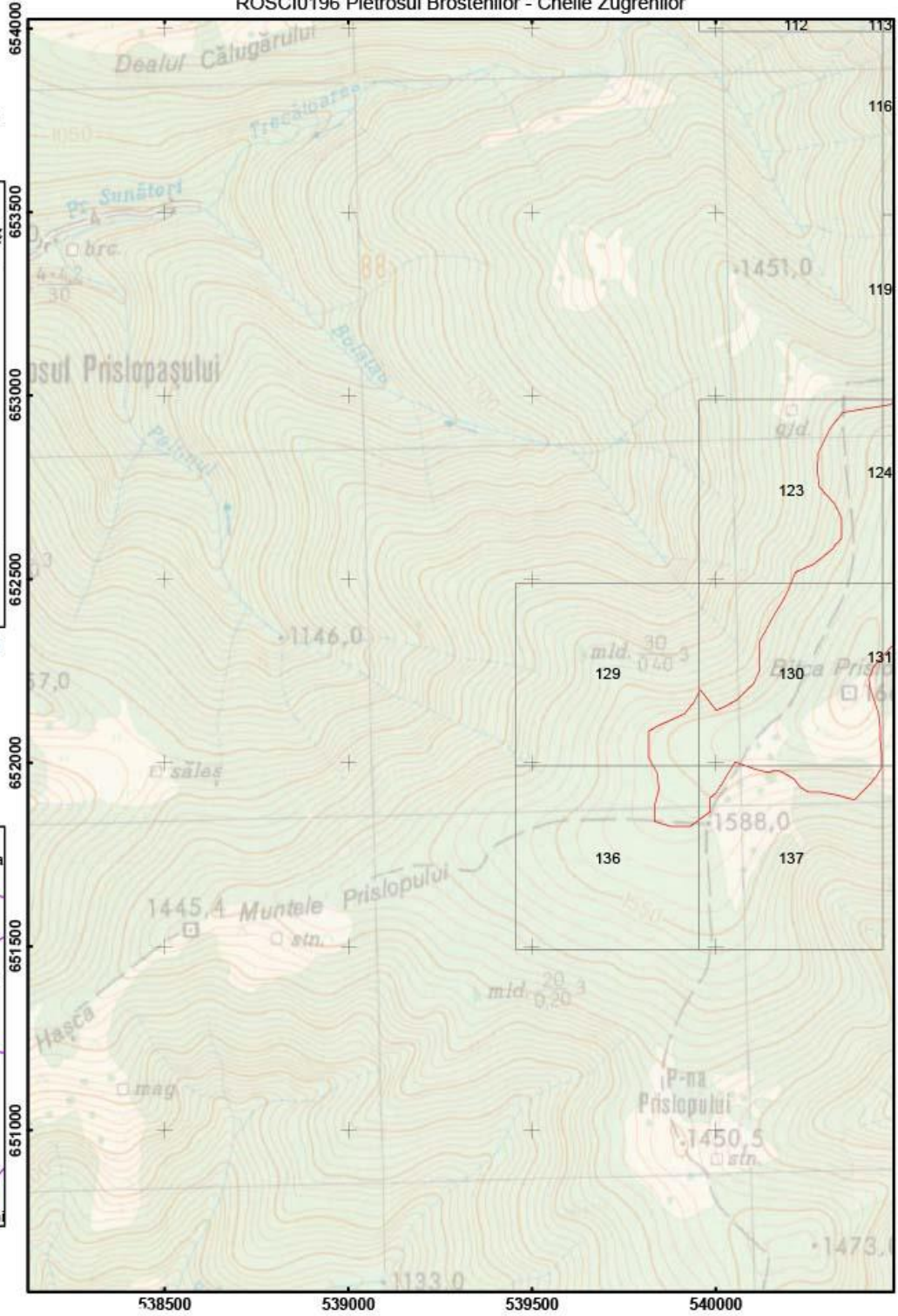
Anexa 20 Harta privind localizarea impacturilor pentru specia "Triturus cristatus" -  
ROSCIO196 Pietrosul Brostenilor - Cheile Zugrenilor

Impartirea si racordarea  
planșelor  
Plansa nr. 3



Proiecție Stereografică 1970  
Plan de referință Marea  
Neagră ROMANIA

Harta cu încadrarea  
în zona



Scara: 1:15 000

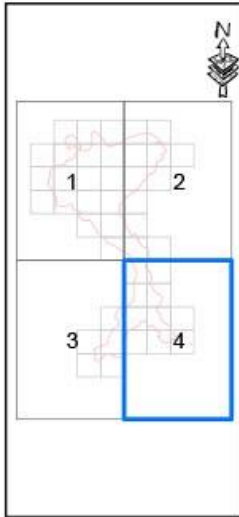
0 0.1 0.2 0.4 Kilometers

Legenda

- J02.01.03 Umplerea șanțurilor, zăgazurilor, heleșteelor, lazurilor, mlaștinilor sau gropilor
- Zone de habitat potențial specia "Triturus Cristatus"
- Grid observație
- Limita ROSCIO196 Pietrosul Brostenilor - Cheile Zugrenilor

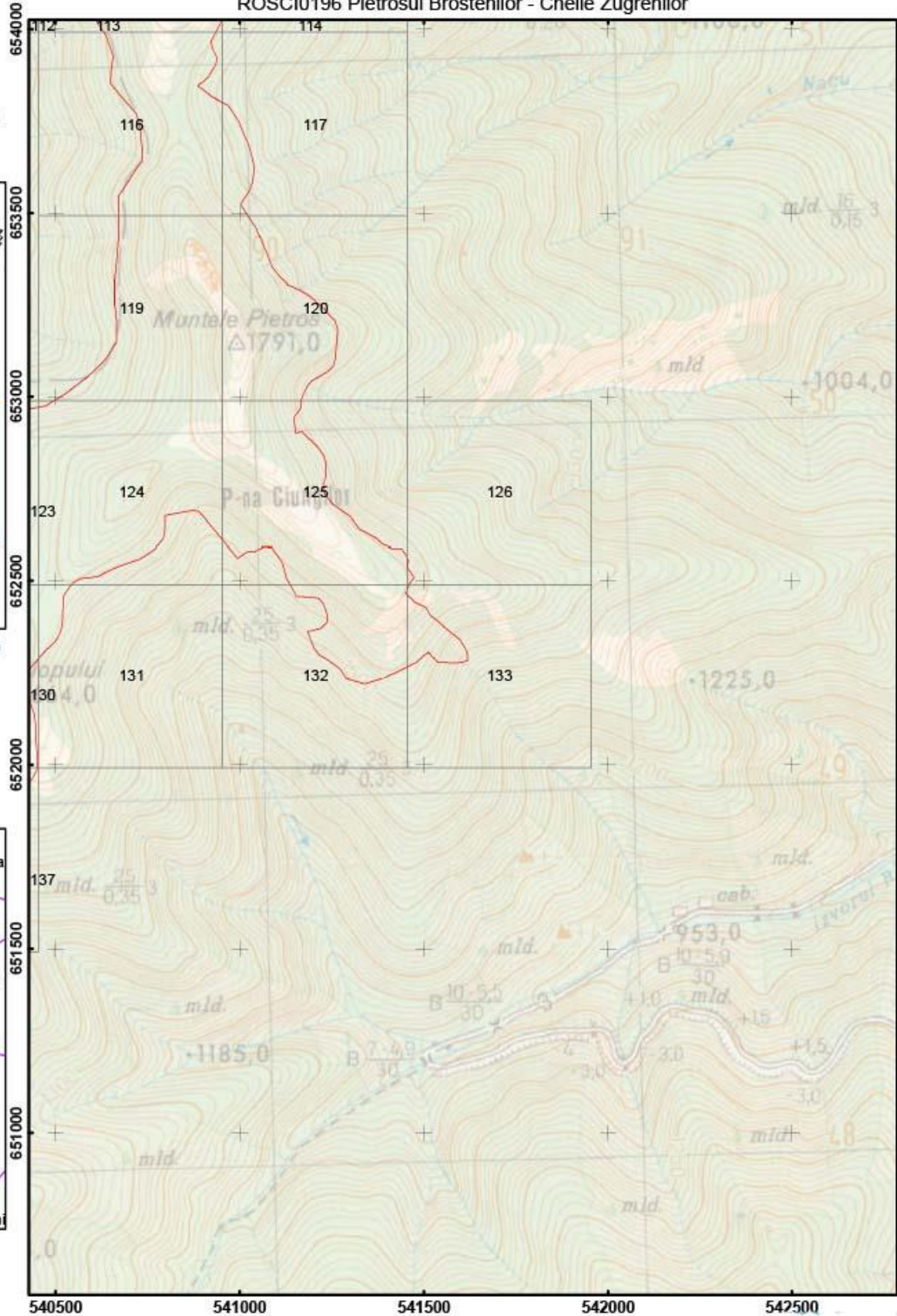
Anexa 20 Harta privind localizarea impacturilor pentru specia "Triturus cristatus" - ROSCI0196 Pietrosul Brostenilor - Cheile Zugrenilor

Impartirea si racordarea planșelor  
Plansa nr. 4



Proiecție Stereografică 1970  
Plan de referință Marea Neagră ROMANIA

Harta cu încadrarea în zona



Scara: 1:15 000



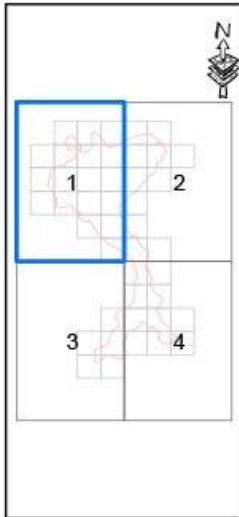
Legenda

- J02.01.03 Umplerea șanțurilor, zăgăzurilor, heieșteilor, lazurilor, miăștinilor sau gropilor
- Zone de habitat potențial specia "Triturus Cristatus"
- Grid observatie
- Limita ROSCI0196 Pietrosul Brostenilor - Cheile Zugrenilor



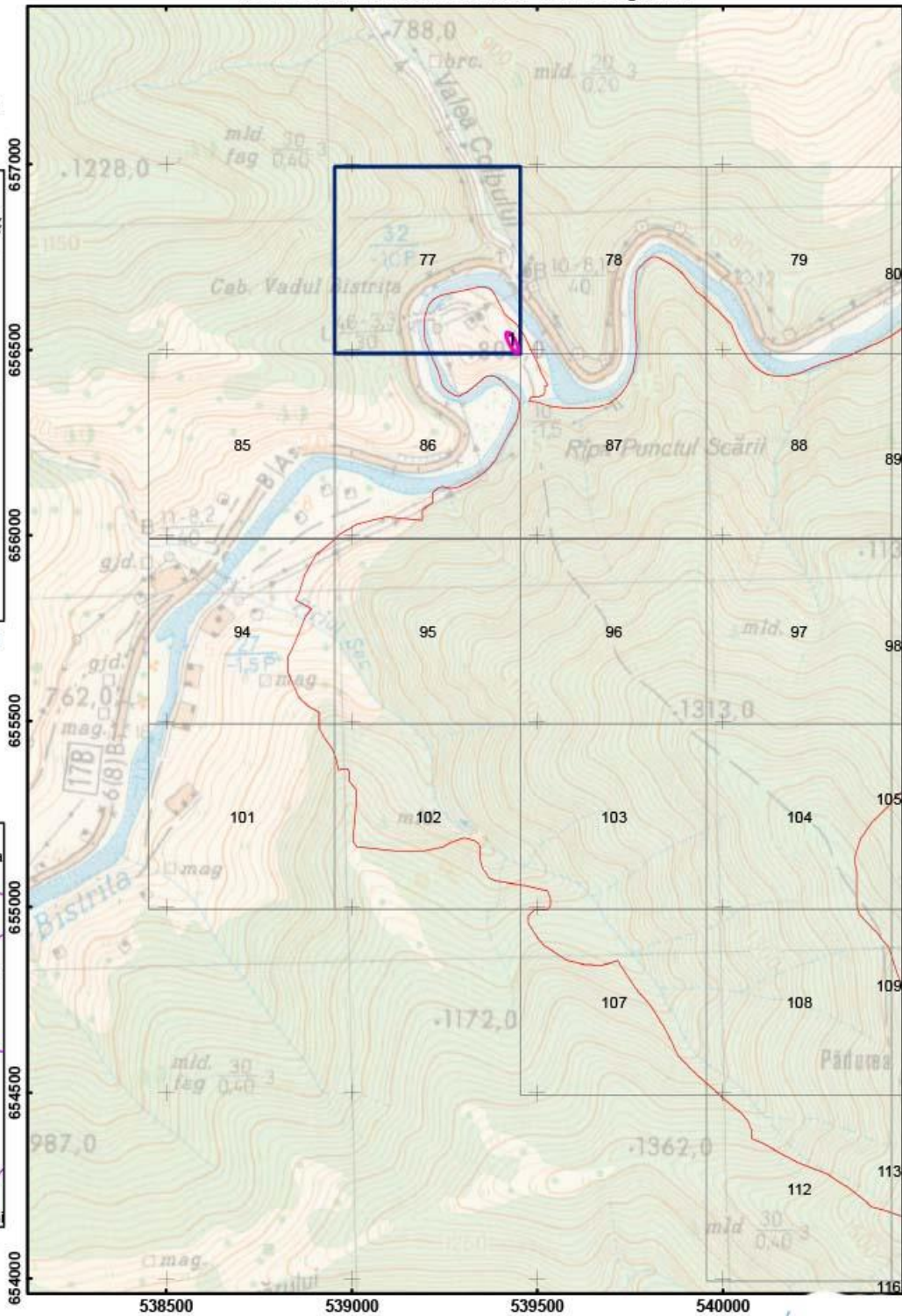
Anexa 20 Harta privind localizarea impacturilor pentru specia "Triturus cristatus" - ROSCI0196 Pietrosul Brostenilor - Cheile Zugrenilor

Impartirea si racordarea planșelor  
Plansa nr. 1



Proiecție Stereografică 1970  
Plan de referință Marea Neagră ROMANIA

Harta cu încadrarea în zona



Scara: 1:15 000

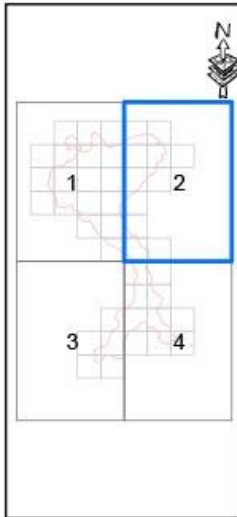


Legenda

- J02.04.02 lipsa de inundatii
- Zone de habitat potencial specia "Triturus cristatus"
- Grid observatie
- Limita ROSCI0196 Pietrosul Brostenilor - Cheile Zugrenilor

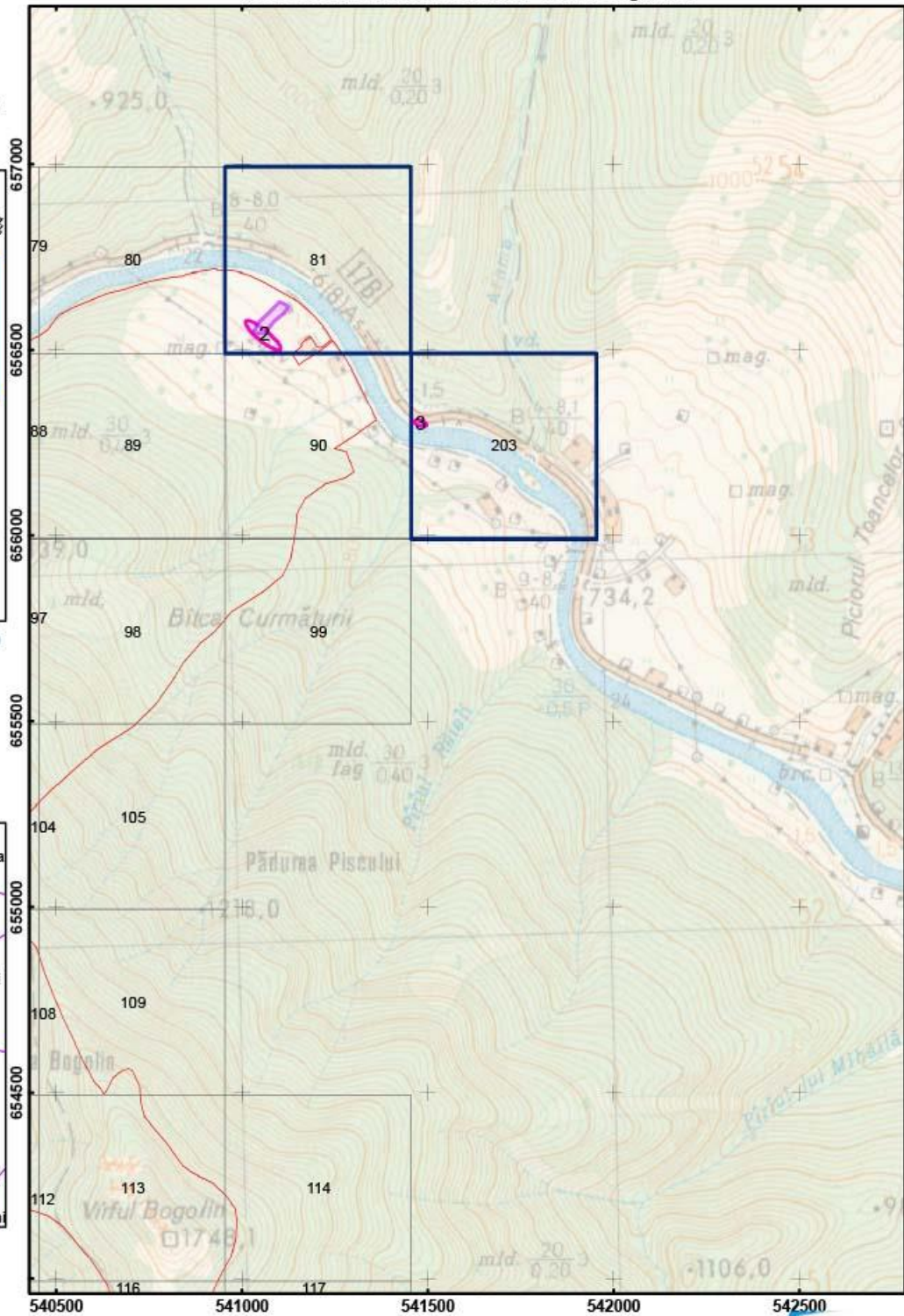
Anexa 20 Harta privind localizarea impacturilor pentru specia "Triturus cristatus" - ROSCI0196 Pietrosul Brostenilor - Cheile Zugrenilor

Impartirea si racordarea planșelor  
Plansa nr. 2



Proiecție Stereografică 1970  
Plan de referință Marea Neagră ROMANIA

Harta cu încadrarea în zona



Scara: 1:15 000



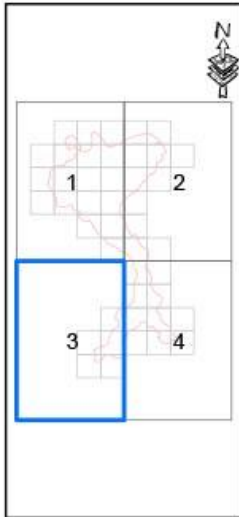
Legenda

- J02.04.02 lipsa de inundatii
- Zone de habitat potencial specia "Triturus Cristatus"
- Grid observatie
- Limita ROSCI0196 Pietrosul Brostenilor - Cheile Zugrenilor



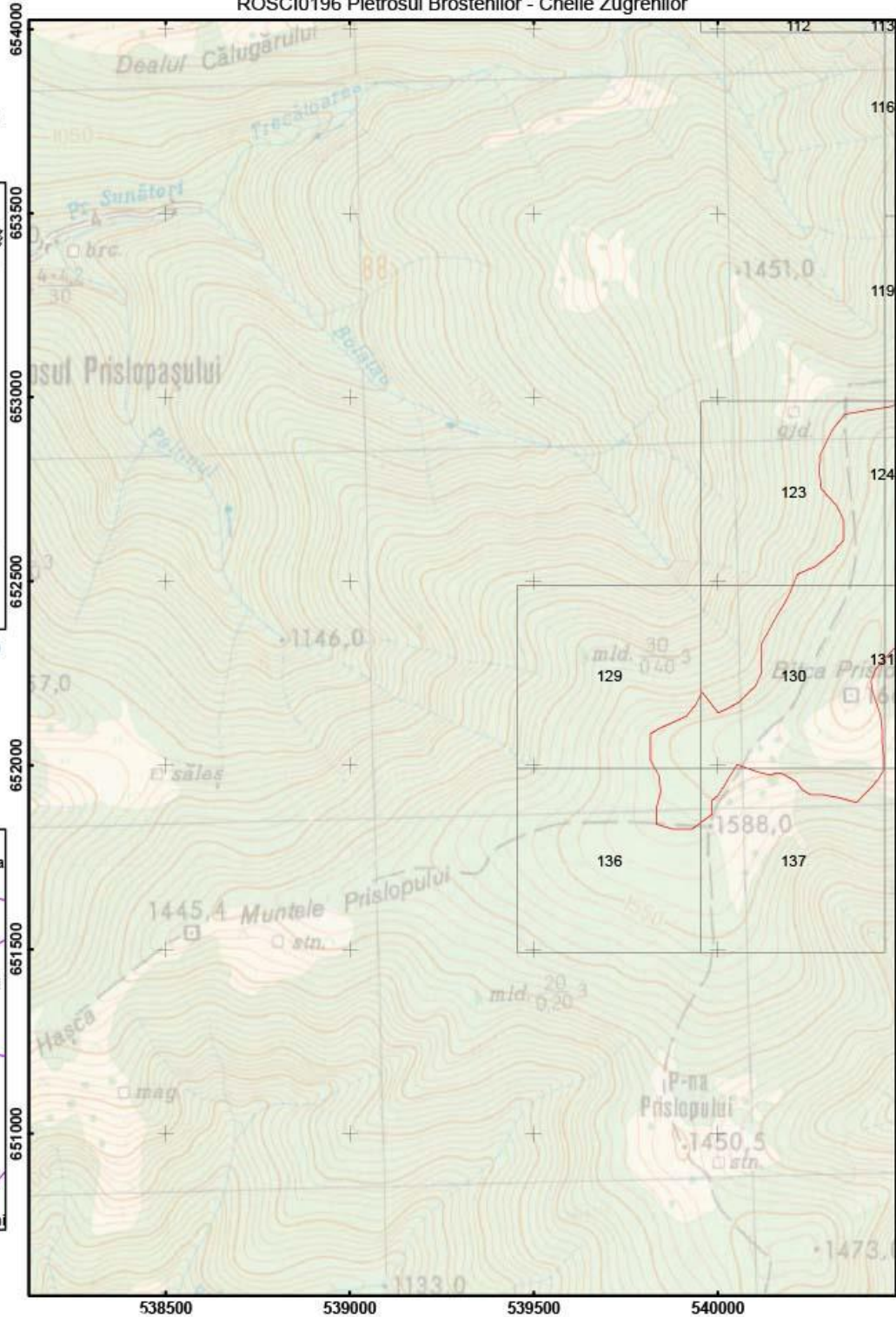
Anexa 20 Harta privind localizarea impacturilor pentru specia "Triturus cristatus" - ROSC10196 Pietrosul Brostenilor - Cheile Zugrenilor

Impartirea si racordarea planșelor  
Plansa nr. 3



Proiecție Stereografică 1970  
Plan de referință Marea Neagră ROMANIA

Harta cu încadrarea în zona



Scara: 1:15 000

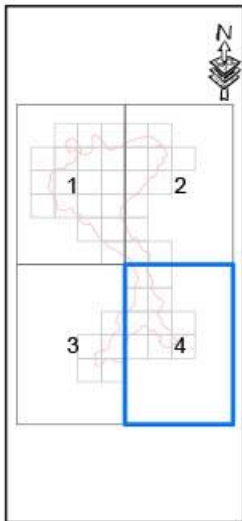


Legenda

- J02.04.02 lipsa de inundaji
- Zone de habitat potencial specia "Triturus Cristatus"
- Grid observatie
- Limita ROSC10196 Pietrosul Brostenilor - Cheile Zugrenilor

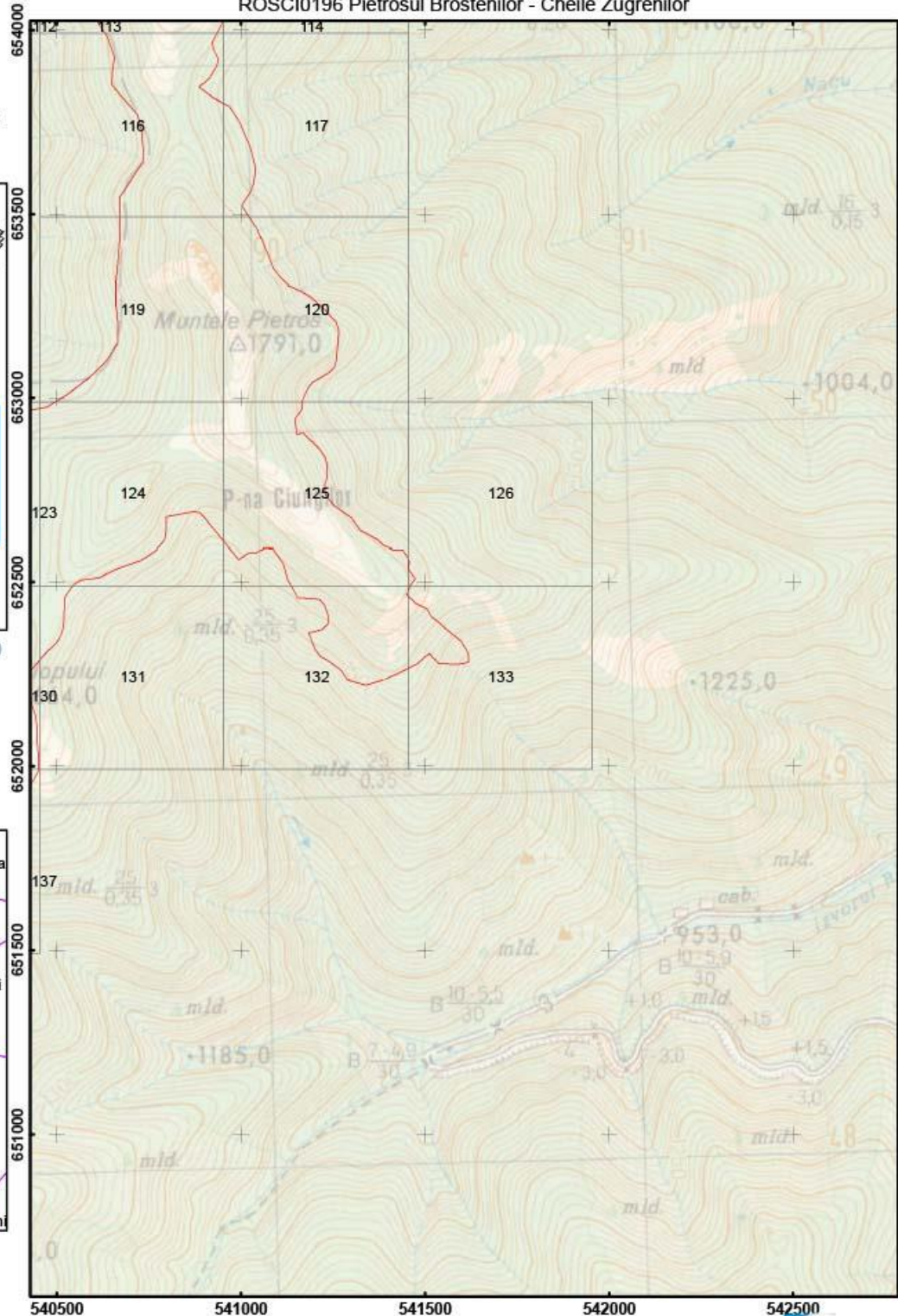
Anexa 20 Harta privind localizarea impacturilor pentru specia "Triturus cristatus" - ROSCID196 Pietrosul Brostenilor - Cheile Zugrenilor

Impartirea si racordarea planselor  
Plansa nr. 4



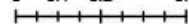
Proiectie Stereografica 1970  
Plan de referinta Marea Neagra ROMANIA

Harta cu incadrarea in zona



Scara: 1:15 000

0 0.1 0.2 0.4 Kilometers



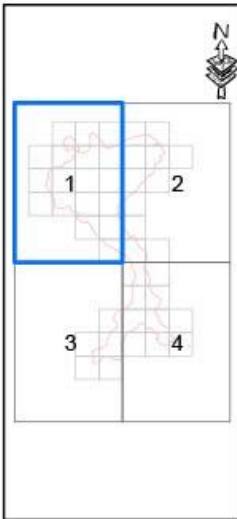
Legenda

- JU2.04.02 lipsa de inundatii
- Zone de habitat potential specia "Triturus Cristatus"
- Grid observatie
- Limita ROSCID196 Pietrosul Brostenilor - Cheile Zugrenilor



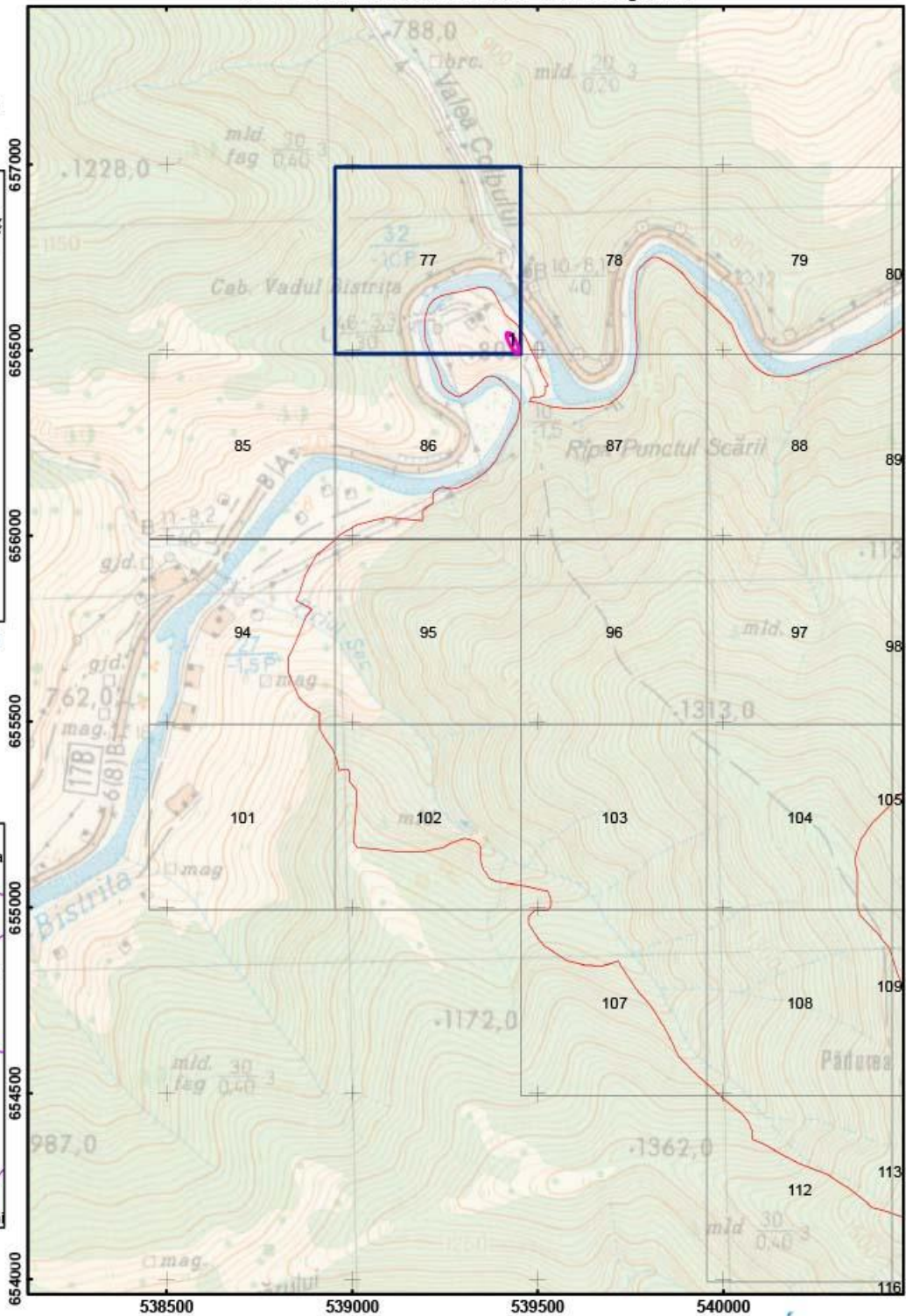
Anexa 20 Harta privind localizarea impacturilor pentru specia "Triturus cristatus" - ROSCI0196 Pietrosul Brostenilor - Cheile Zugrenilor

Impartirea si racordarea planșelor  
Plansa nr. 1



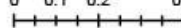
Proiecție Stereografică 1970  
Plan de referință Marea Neagră ROMANIA

Harta cu încadrarea în zona



Scara: 1:15 000

0 0.1 0.2 0.4 Kilometers

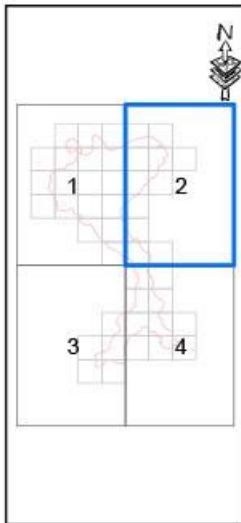


Legenda

- K02.01 Schimbarea compoziției de specii (succesiune)
- Zone de habitat potențial specie "Triturus Cristatus"
- Grid observație
- Limita ROSCI0196 Pietrosul Brostenilor – Cheile Zugrenilor

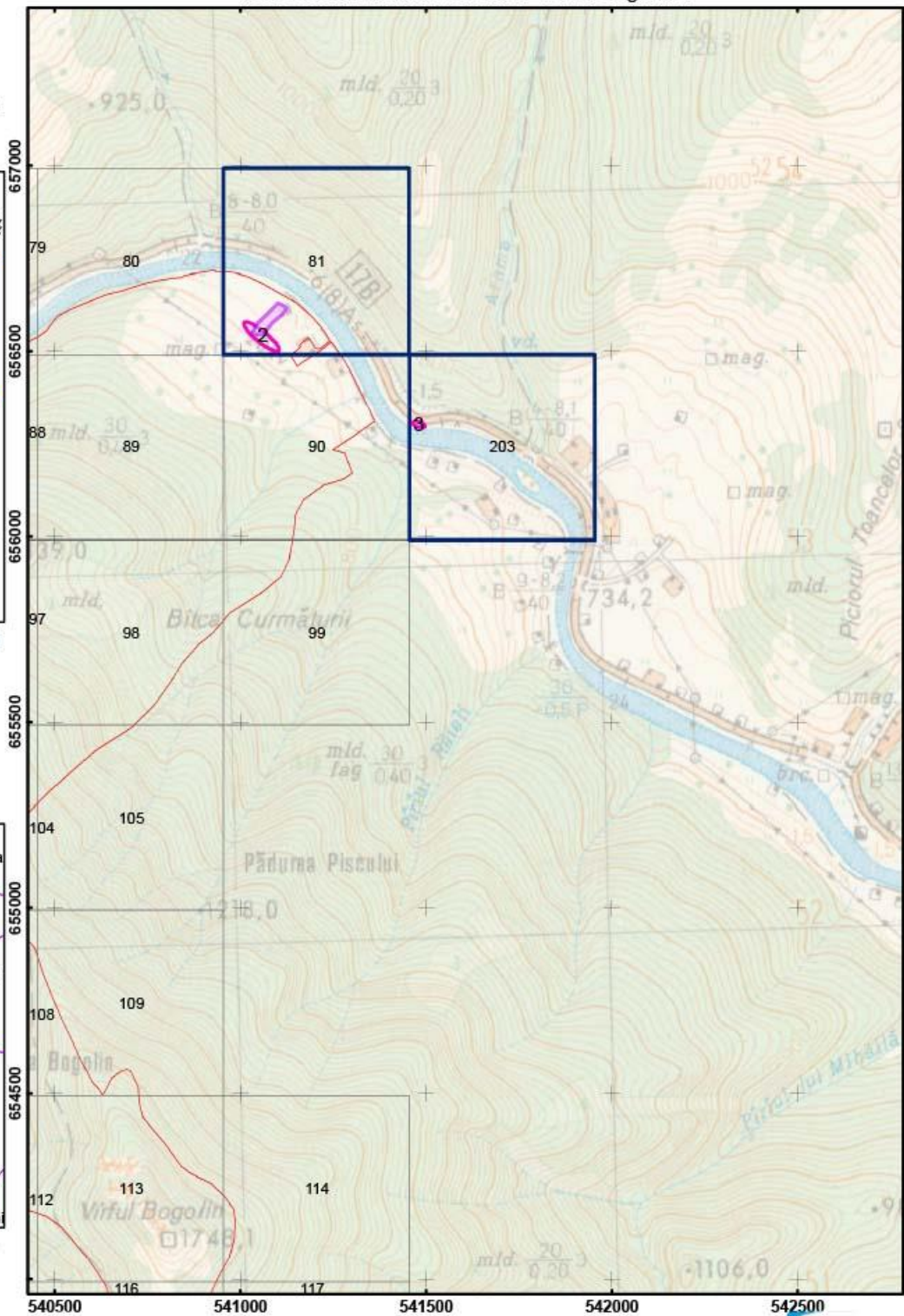
Anexa 20 Harta privind localizarea impacturilor pentru specia "Triturus cristatus" - ROSCI0196 Pietrosul Brostenilor - Cheile Zugenilor

Impartirea si racordarea  
planșelor  
Plansa nr. 2



Proiecție Stereografică 1970  
Plan de referință Marea  
Neagră ROMANIA

Harta cu încadrarea  
în zona



Scala: 1:15 000



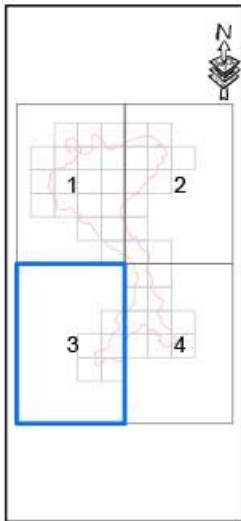
Legenda

- K02.01 Schimbarea compoziției de specii (succesune)
- Zone de habitat potențial specia "Triturus cristatus"
- Grid observație
- Limita ROSCI0196 Pietrosul Brostenilor - Cheile Zugenilor




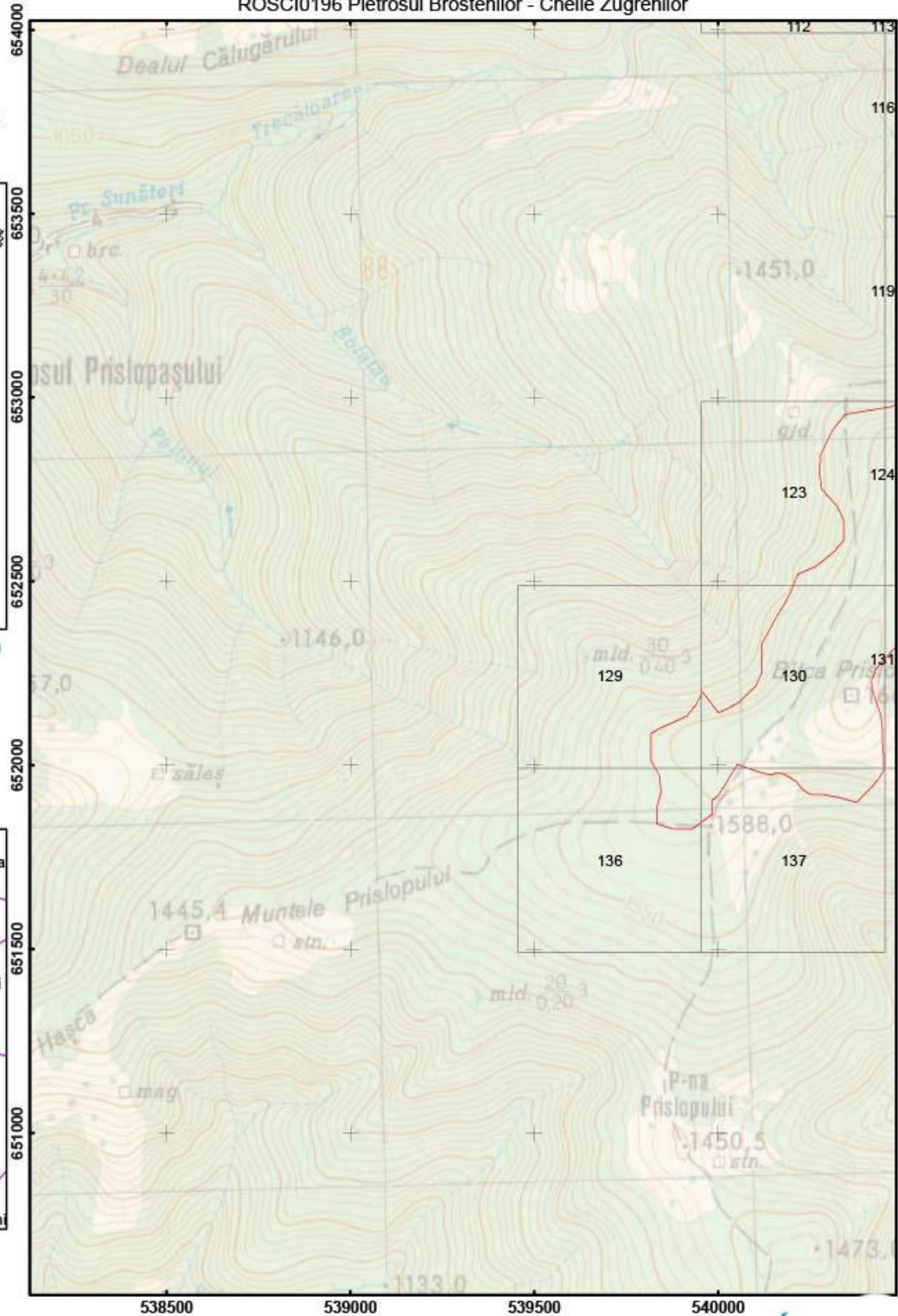
Anexa 20 Harta privind localizarea impacturilor pentru specia "Triturus cristatus" - ROSCI0196 Pietrosul Brostenilor - Cheile Zugrenilor

Impartirea si racordarea planșelor  
Plansa nr. 3



Proiecție Stereografică 1970  
Plan de referință Marea Neagră ROMANIA

Harta cu încadrarea în zona

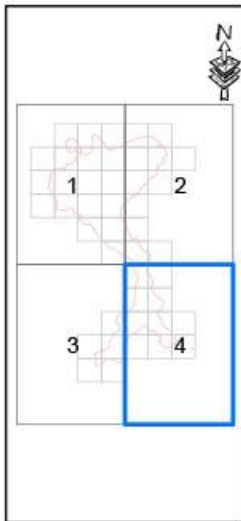


**Legenda**

	K02.01 Schimbarea compoziției de specii (succesiune)
	Zone de habitat potențial specia "Triturus Cristatus"
	Grid observație
	Limita ROSCI0196 Pietrosul Brostenilor – Cheile Zugrenilor

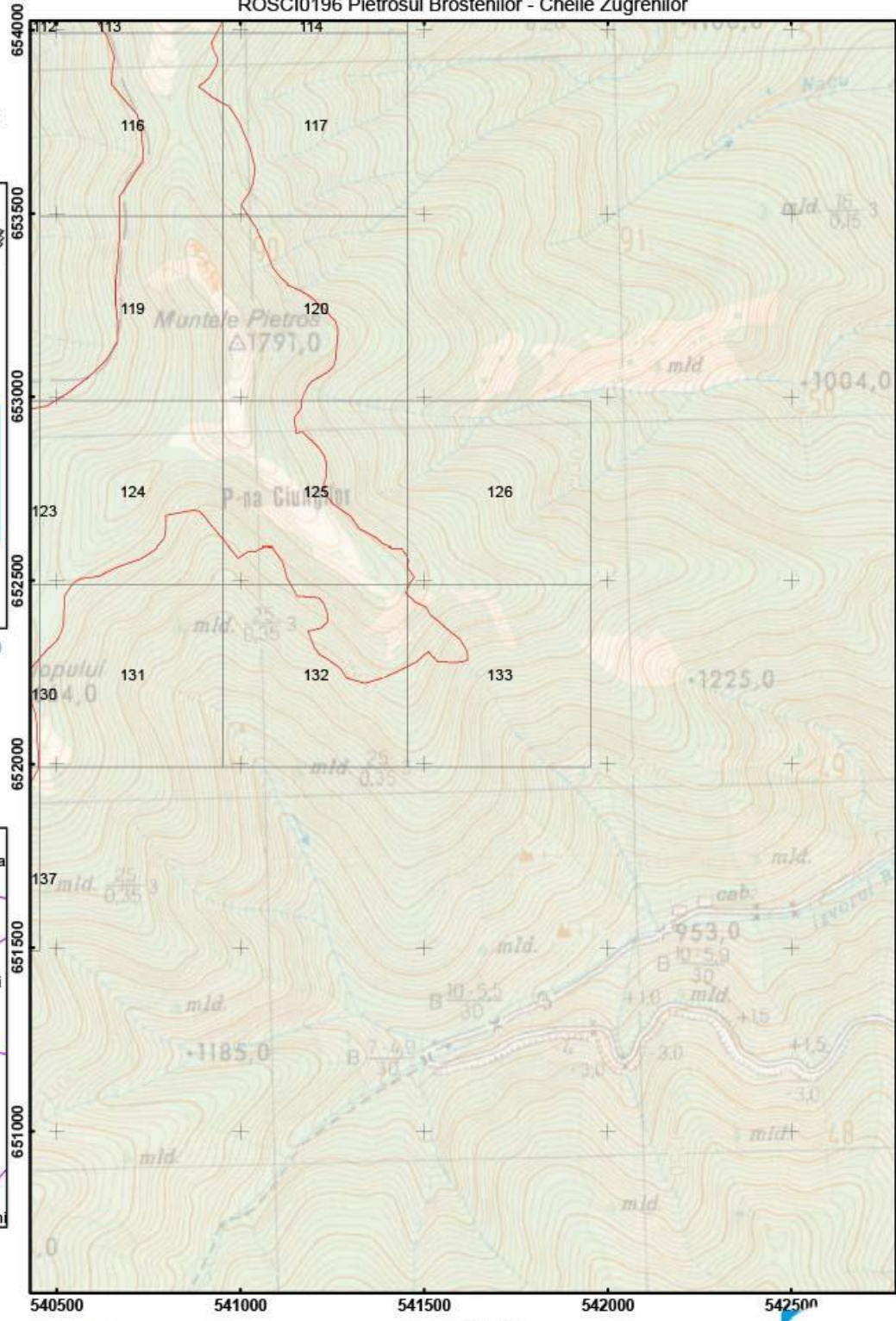
Anexa 20 Harta privind localizarea impacturilor pentru specia "Triturus cristatus" - ROSCI0196 Pietrosul Brostenilor - Cheile Zugrenilor

Impartirea si racordarea planselor  
Plansa nr. 4



Proiectie Stereografica 1970  
Plan de referinta Marea Neagra ROMANIA

Harta cu incadrarea in zona



Scara: 1:15 000

0 0.1 0.2 0.4 Kilometers

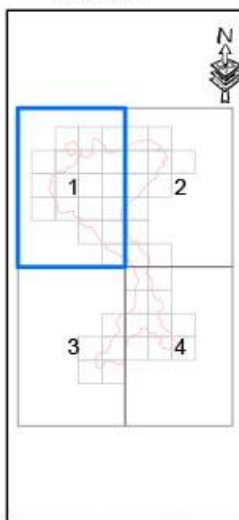
Legenda

- K02.01 Schimbarea compozitiei de specii (succesune)
- Zone de habitat potential specia "Triturus cristatus"
- Grid observatie
- Limita ROSCI0196 Pietrosul Brostenilor - Cheile Zugrenilor



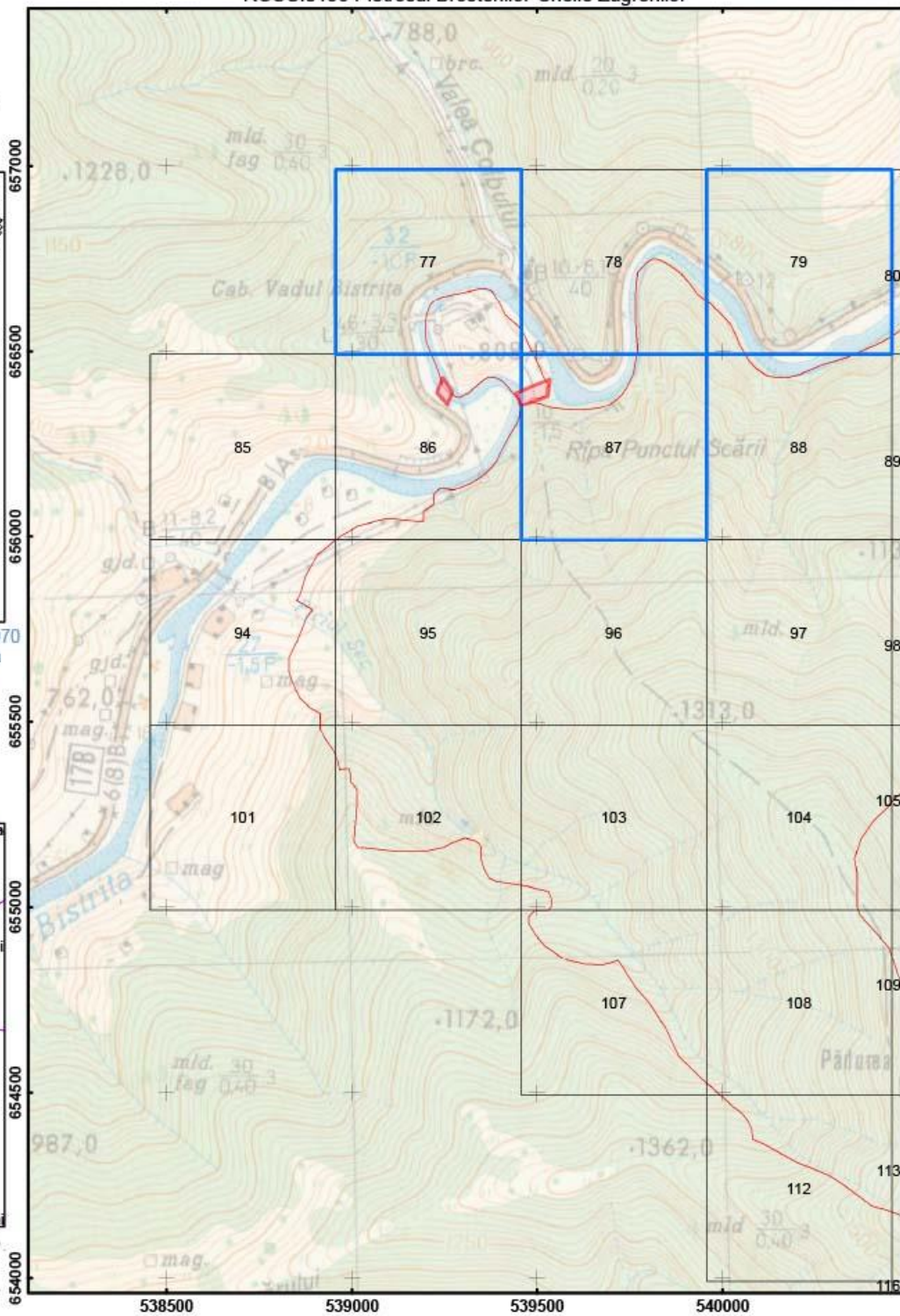
Anexa 20 Harta privind localizarea impacturilor pentru specia Hucho hucho - ROSCI0196 Pietrosul Brostenilor-Cheile Zugrenilor

Impartirea si racordarea planșelor  
Plansa nr. 1




Proiecție Stereografică 1970  
Plan de referință Marea Neagră ROMANIA

Harta cu încadrarea în zona

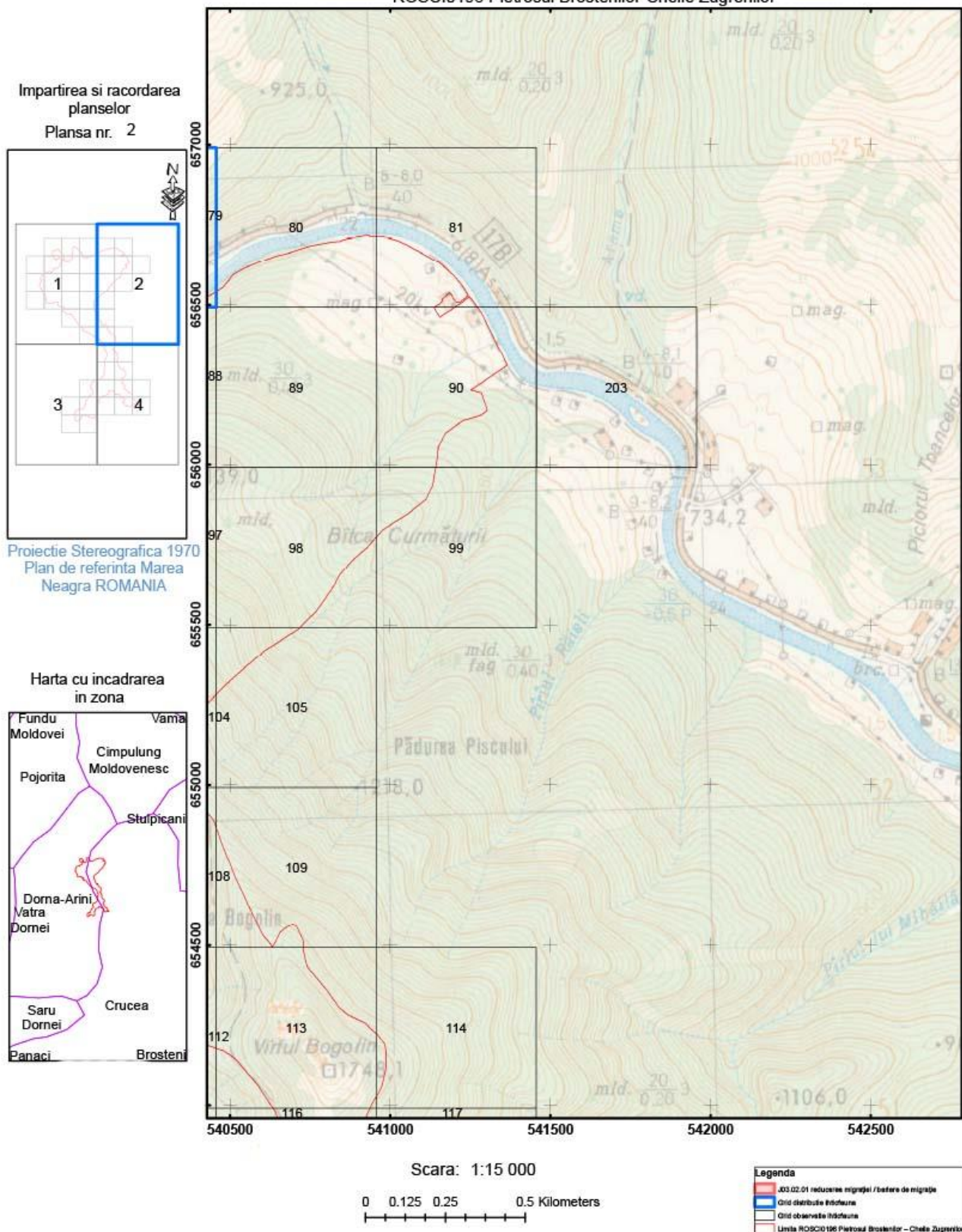


Scara: 1:15 000



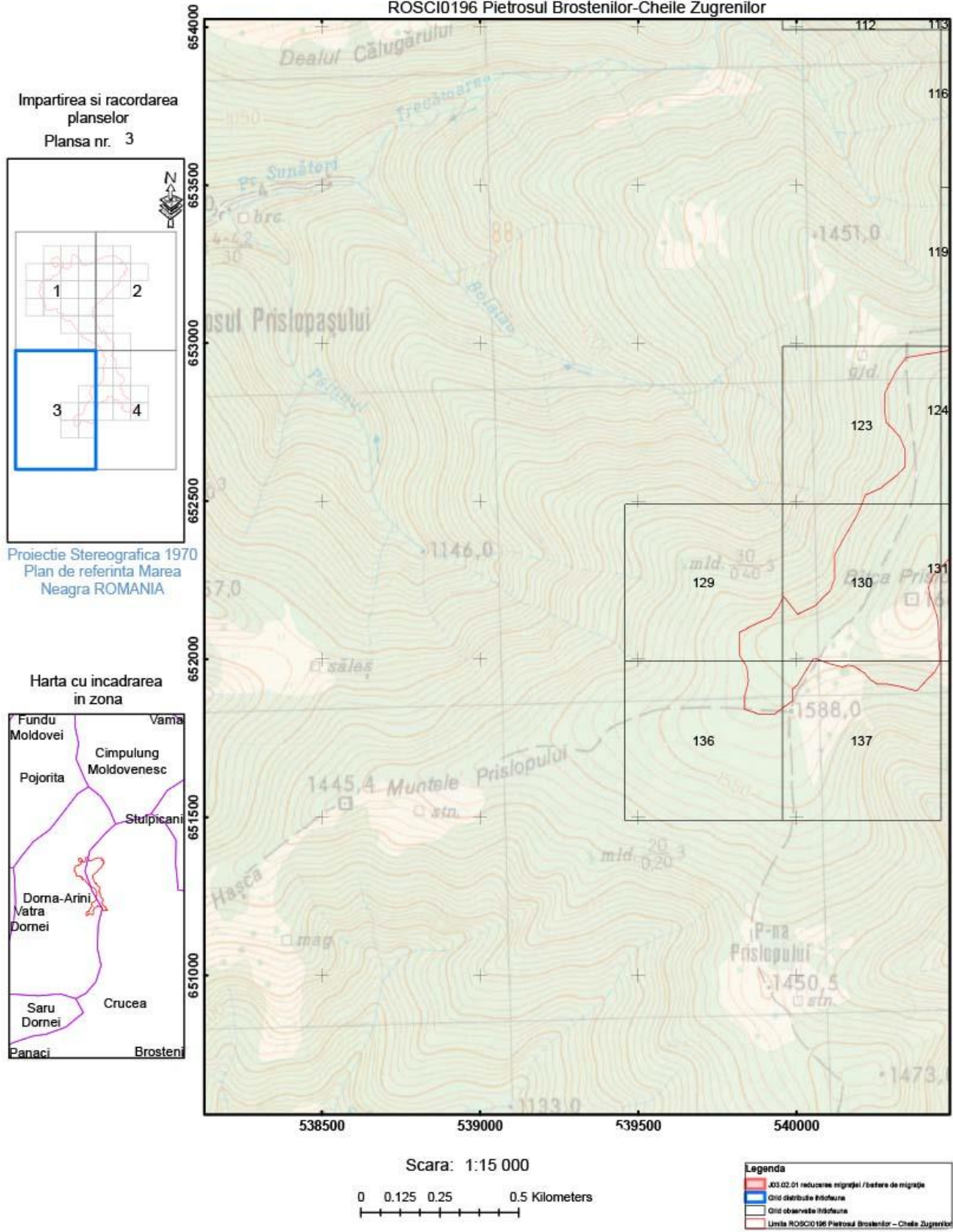
Legenda	
	03.02.01 reducerea migrației / bariere de migrație
	03.02.02 distribuția încheiată
	03.02.03 observație încheiată
	Limita ROSCI0196 Pietrosul Brostenilor - Cheile Zugrenilor

Anexa 20 Harta privind localizarea impacturilor pentru specia Hucho hucho - ROSCI0196 Pietrosul Brostenilor-Cheile Zugrenilor

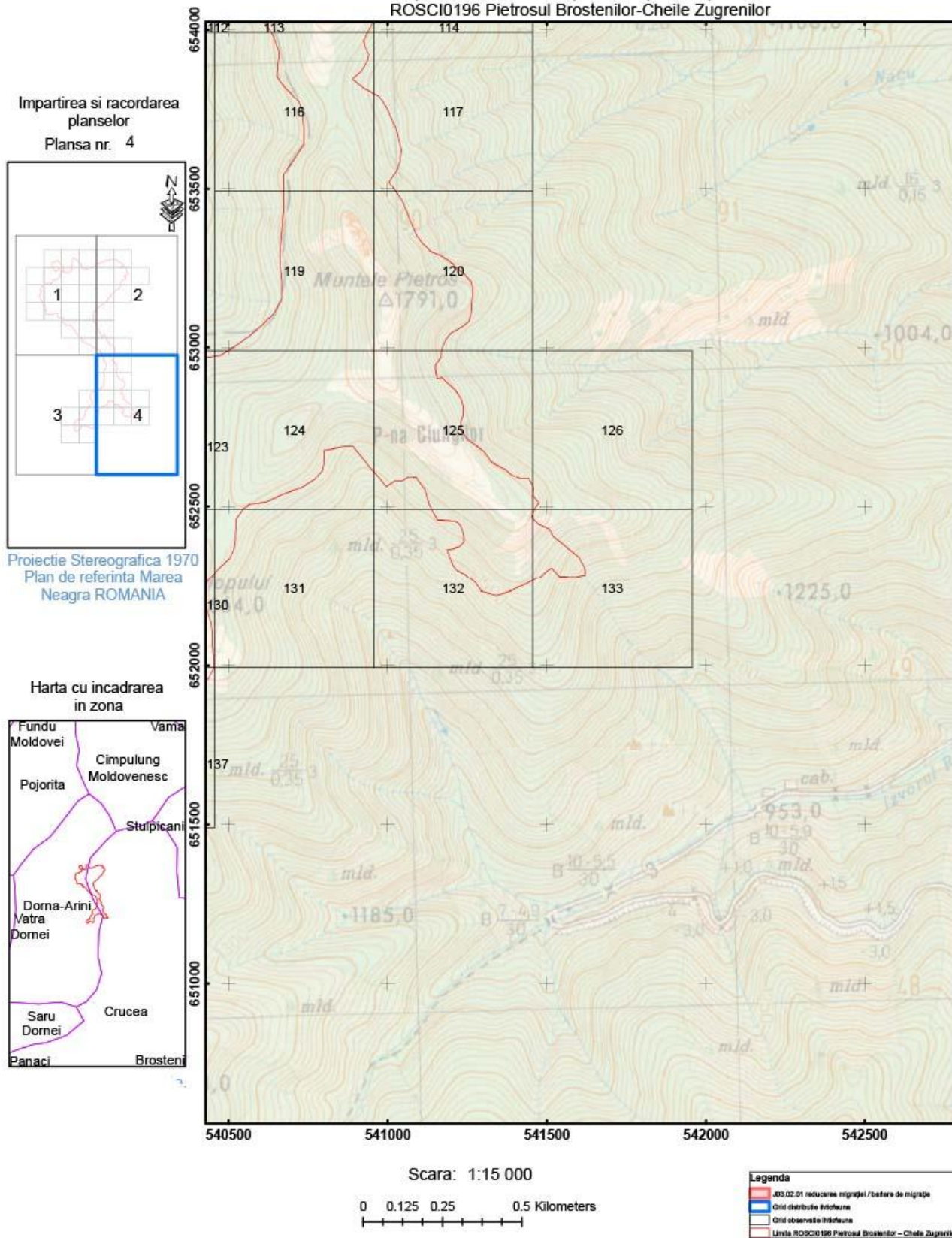




Anexa 20 Harta privind localizarea impacturilor pentru specia Hucho hucho -  
ROSCIO196 Pietrosul Brostenilor-Cheile Zugrenilor

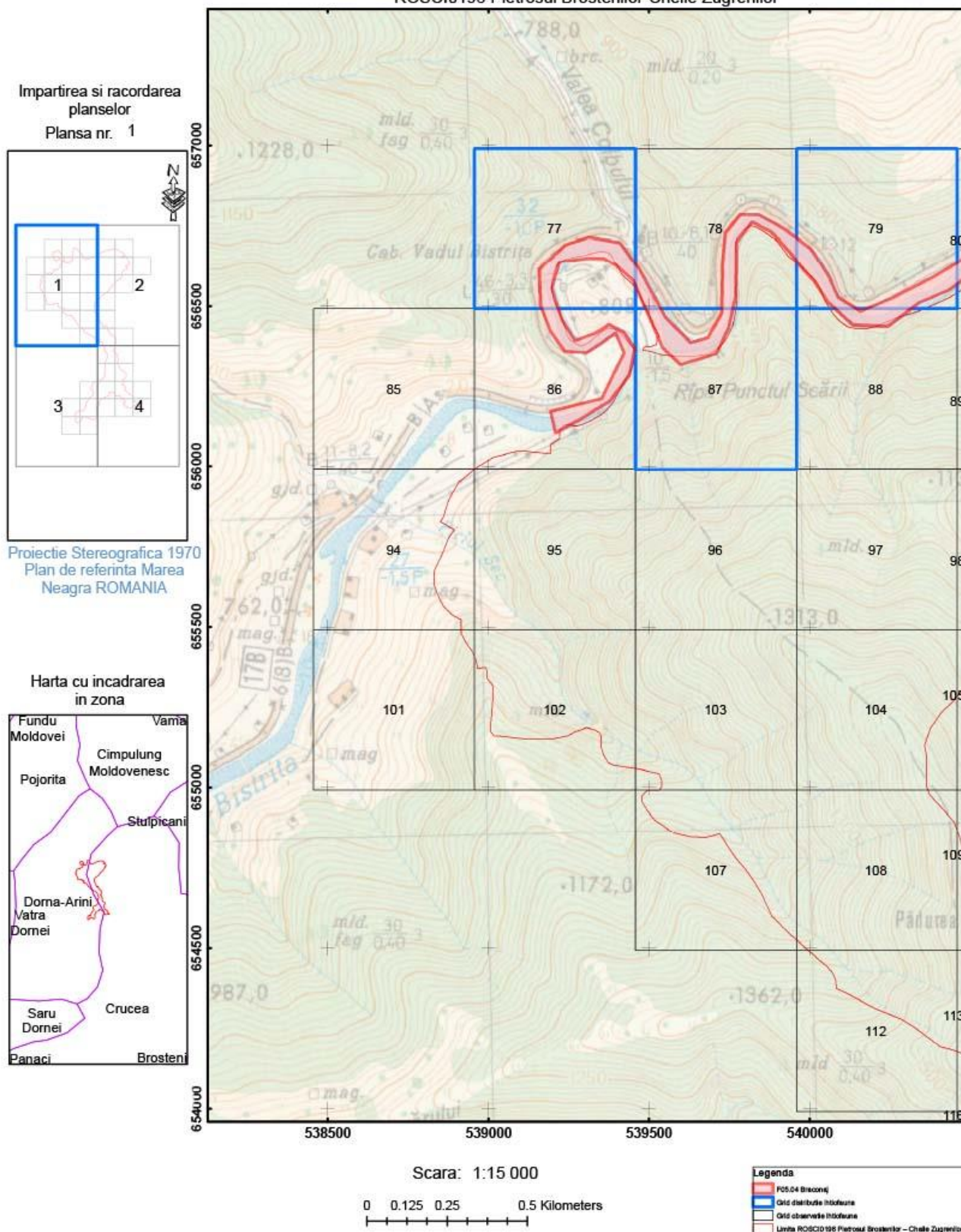


Anexa 20 Harta privind localizarea impacturilor pentru specia Hucho hucho - ROSCI0196 Pietrosul Brostenilor-Cheile Zugrenilor



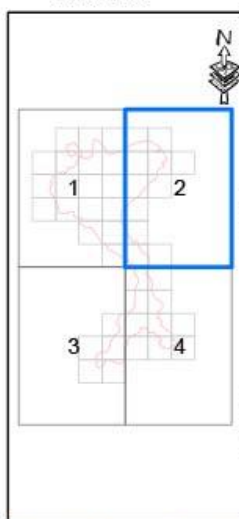


Anexa 20 Harta privind localizarea impacturilor pentru specia Nucno nucno - ROSCI0196 Pietrosul Brostenilor-Cheile Zugrenilor



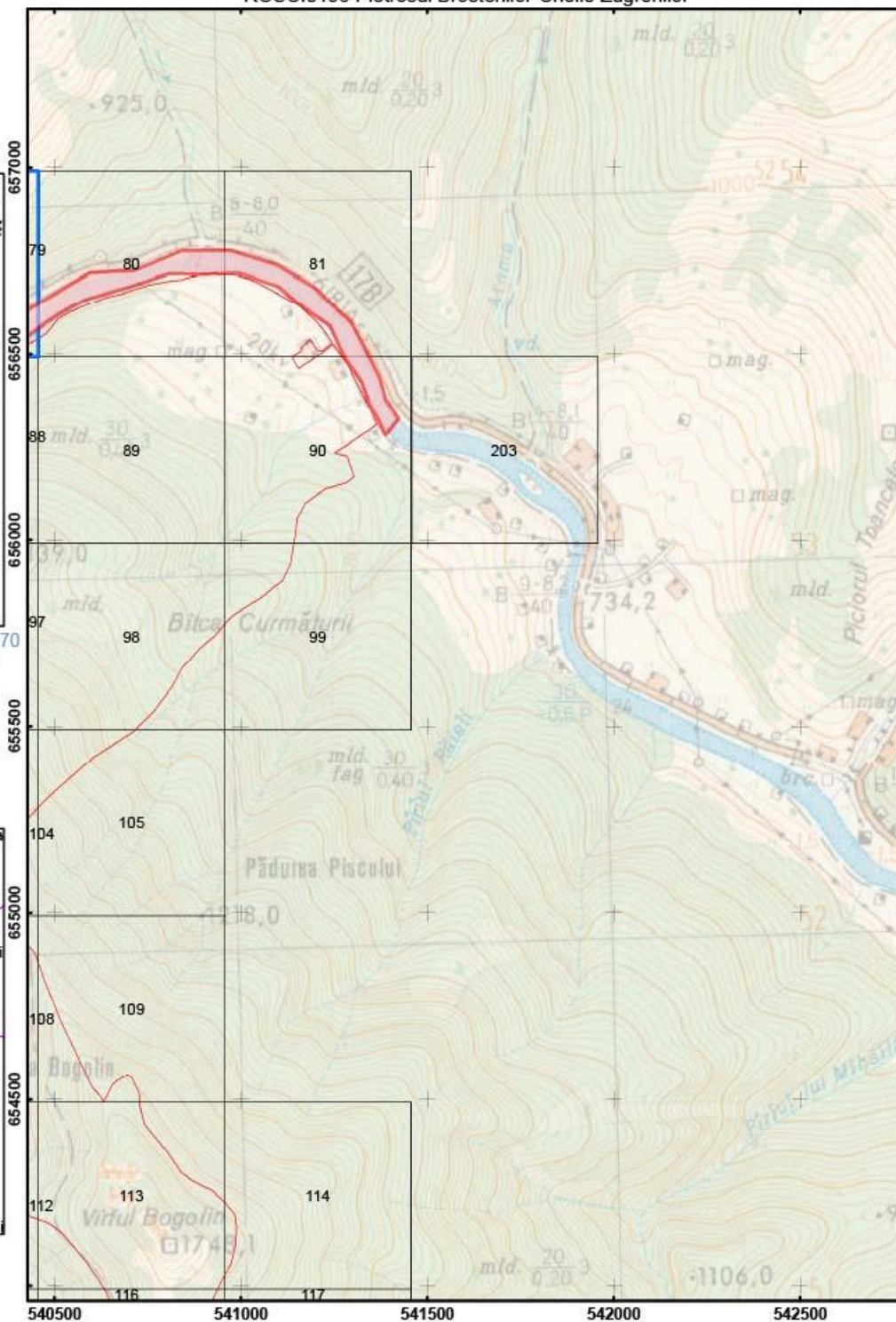
Anexa 20 Harta privind localizarea impacturilor pentru specia Hucho hucho - ROSCIO196 Pietrosul Brostenilor-Cheile Zugrenilor

Impartirea si racordarea planșelor  
Plansa nr. 2




Proiecție Stereografică 1970  
Plan de referință Marea Neagră ROMANIA

Harta cu încadrarea în zona




Scara: 1:15 000

0 0.125 0.25 0.5 Kilometers

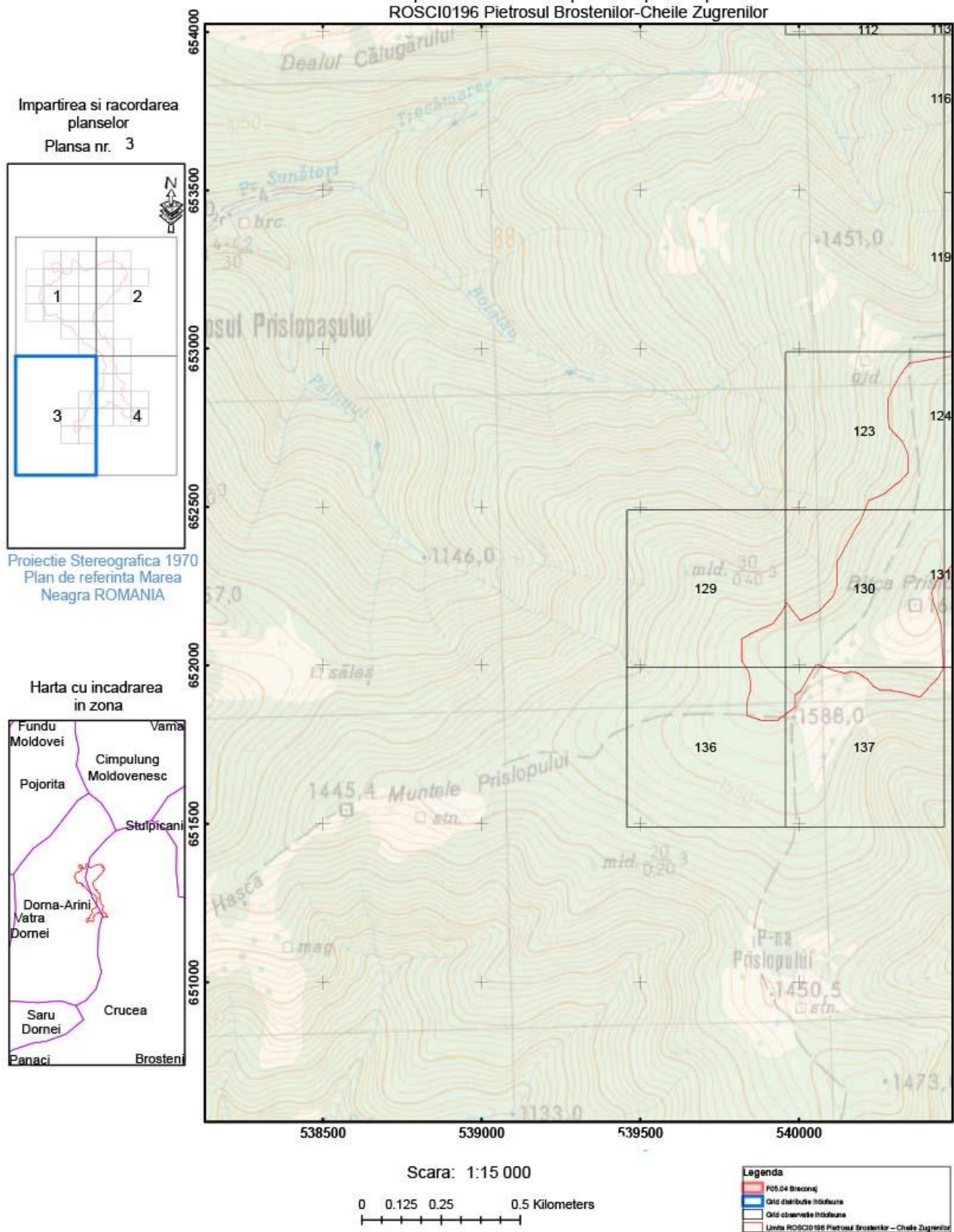


Legenda

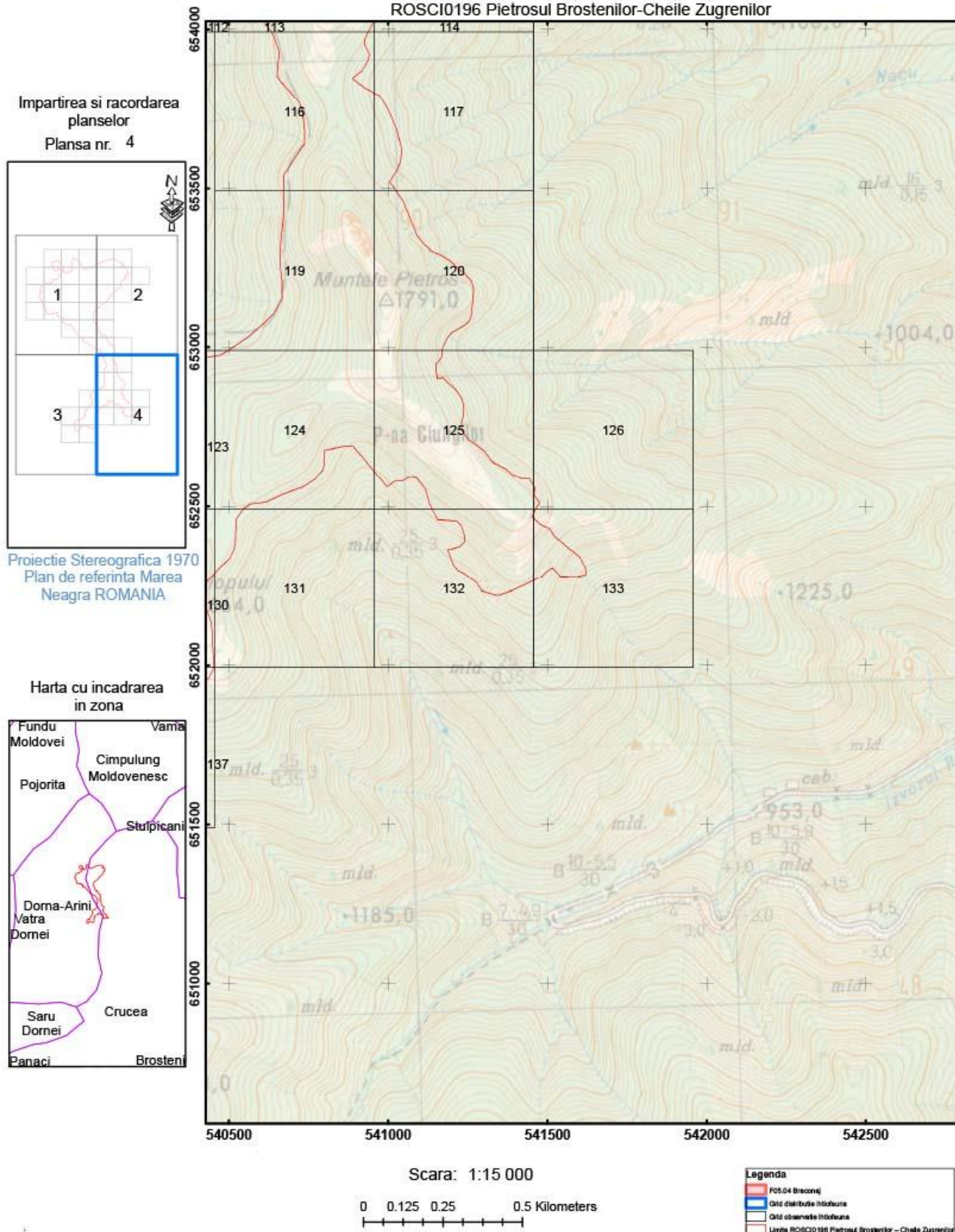




Anexa 20 Harta privind localizarea impactului pentru specia hidro-nuho -  
ROSCI0196 Pietrosul Brostenilor-Cheile Zugrenilor

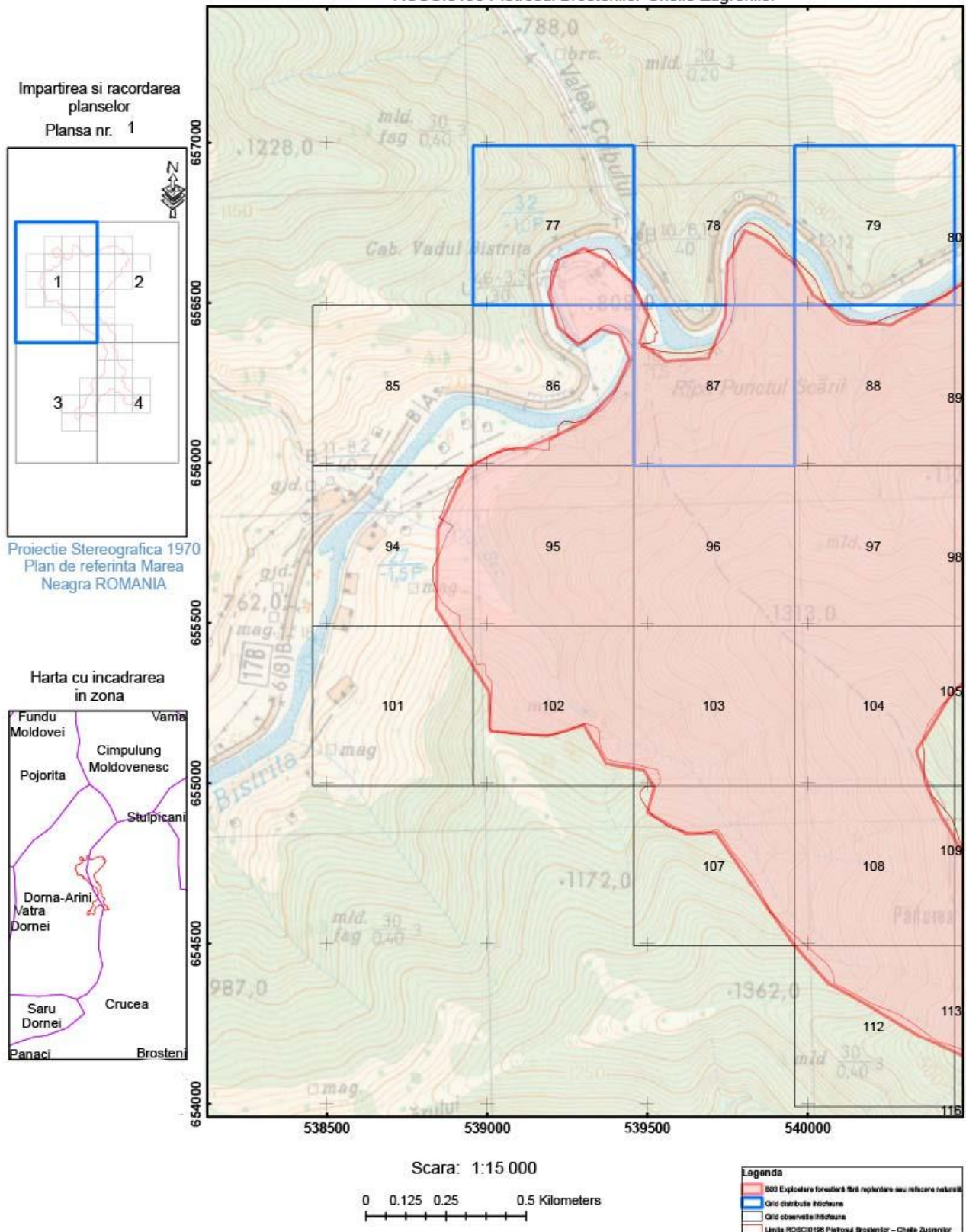


Anexa 20 Harta privind localizarea impacturilor pentru specia Hucho hucho - ROSCI0196 Pietrosul Brostenilor-Cheile Zugrenilor



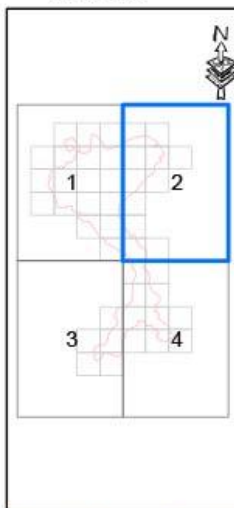


Anexa 20 Harta privind localizarea impacturilor pentru specia Hucho hucho - ROSCI0196 Pietrosul Brostenilor-Cheile Zugrenilor



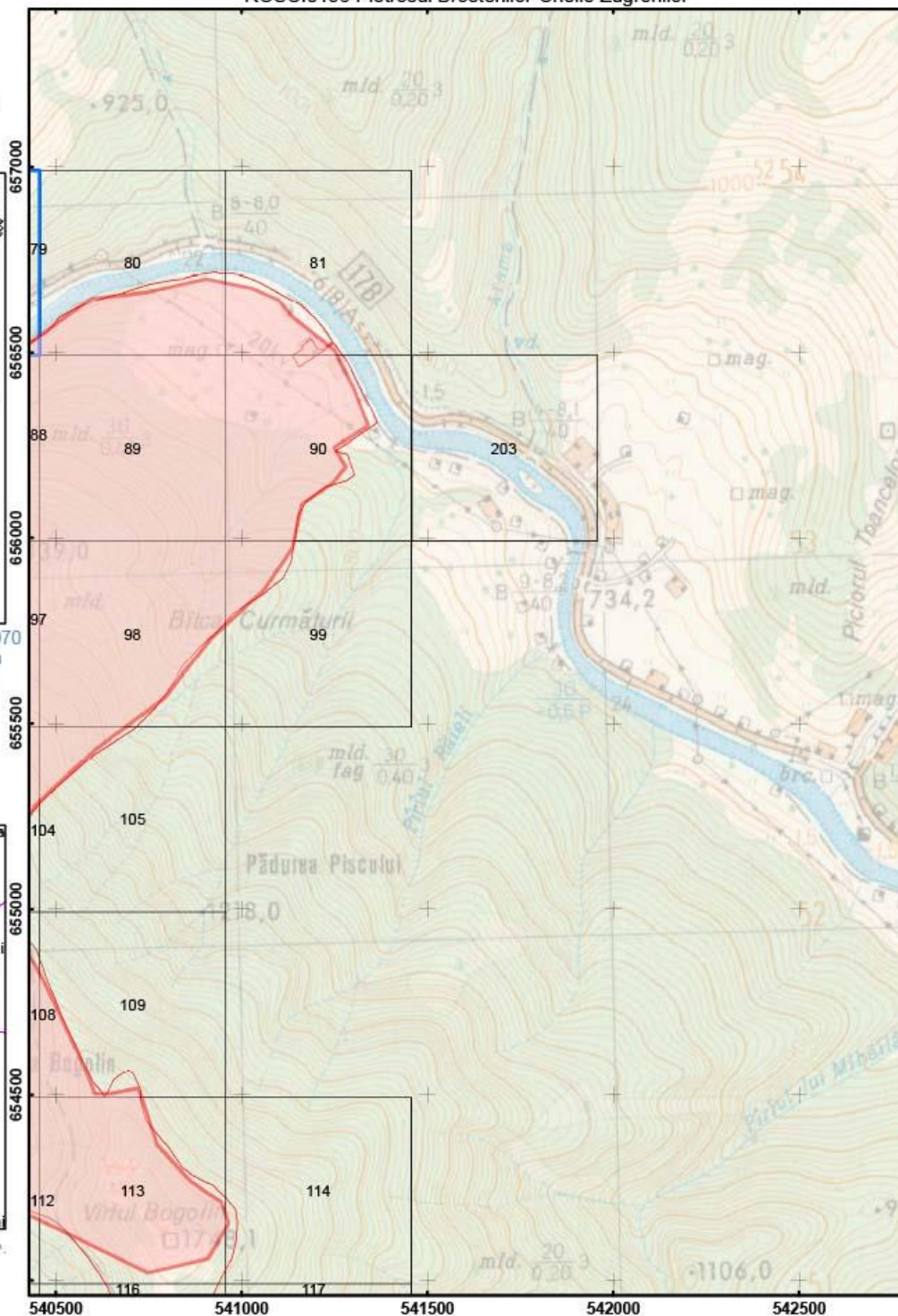
Anexa 20 Harta privind localizarea impacturilor pentru specia Hucho hucho - ROSCI0196 Pietrosul Brostenilor-Cheile Zugrenilor

Impartirea si racordarea planșelor  
Plansa nr. 2




Proiecție Stereografică 1970  
Plan de referință Marea Neagră ROMANIA

Harta cu încadrarea în zona



Scara: 1:15 000

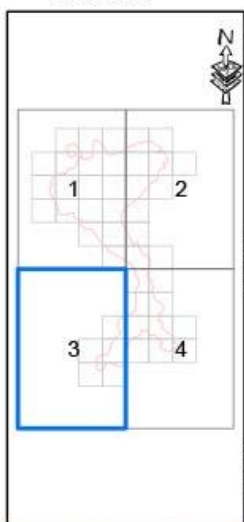


Legenda	
[Red shaded area]	BOI Exploatare forestiera fără replantare sau refacere naturala
[Blue line]	Grind distributie hidroenergie
[Black line]	Grind observatie hidroenergie
[Red outline]	Limita ROSCI0196 Pietrosul Brostenilor - Cheile Zugrenilor



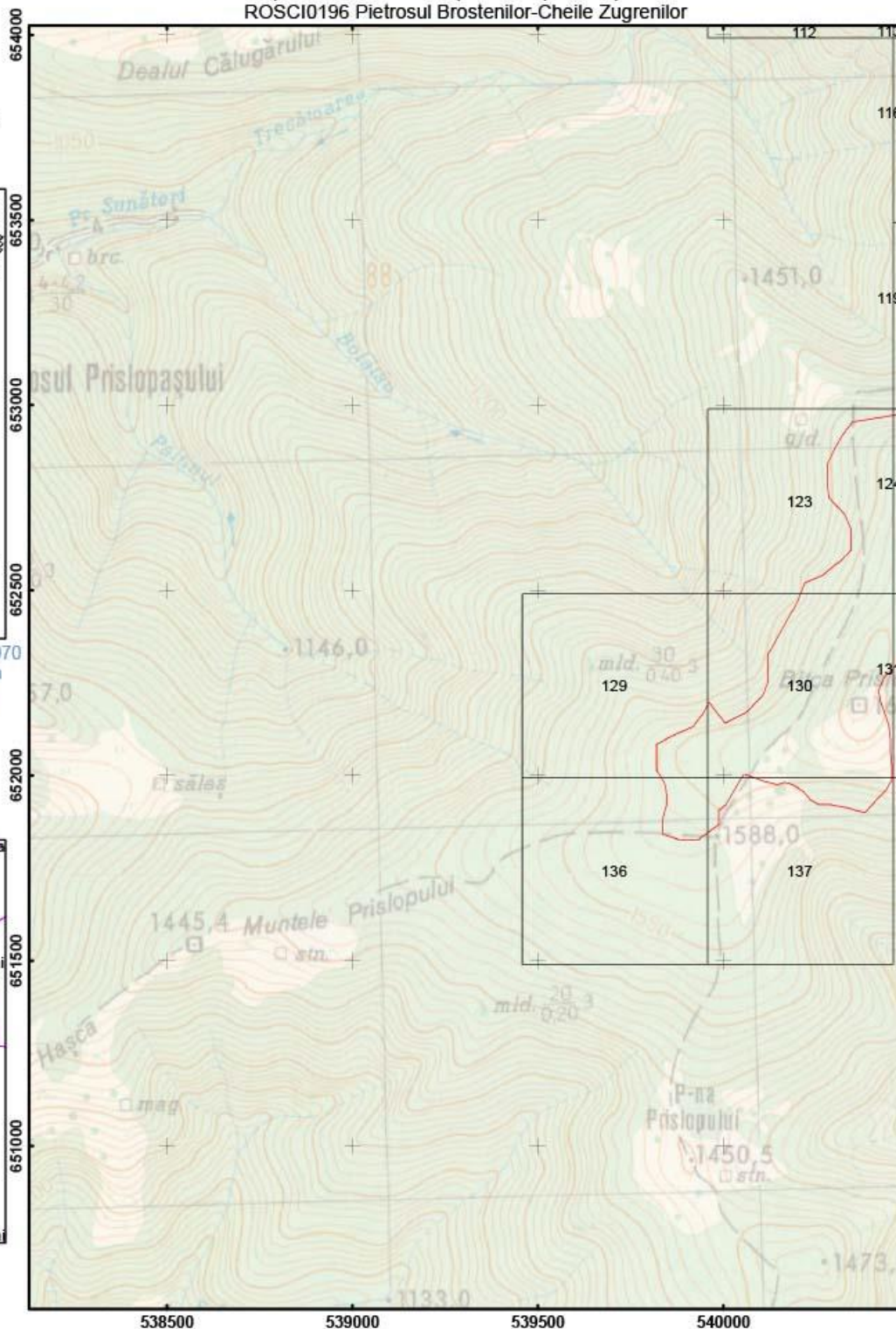
Anexa 20 Harta privind localizarea impacturilor pentru specia *Hucio hucio* - ROSCI0196 Pietrosul Brostenilor-Cheile Zugrenilor

Impartirea si racordarea planșelor  
Plansa nr. 3




Proiecție Stereografică 1970  
Plan de referință Marea Neagră ROMANIA

Harta cu încadrarea în zona



Scara: 1:15 000

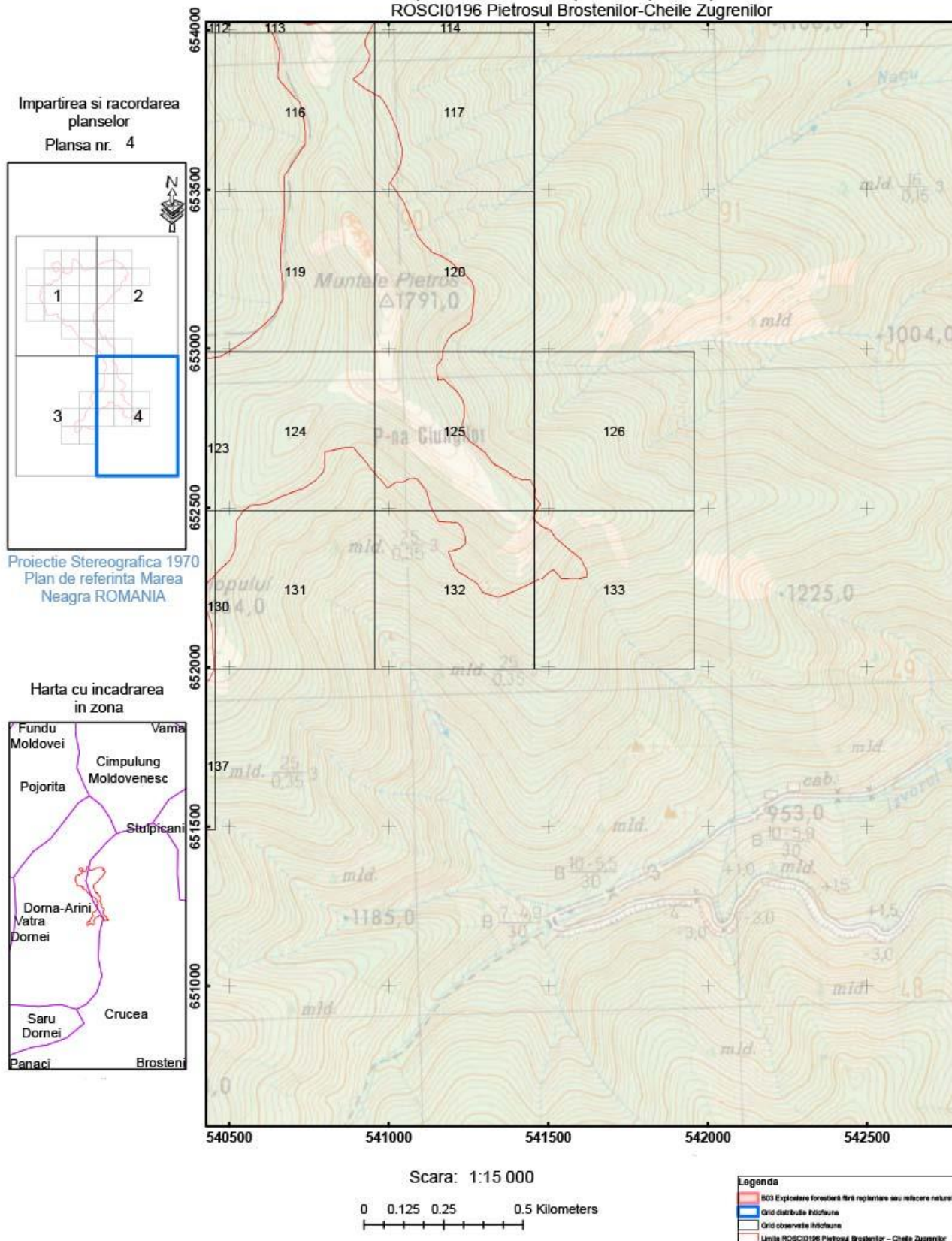
0 0.125 0.25 0.5 Kilometers



Legenda

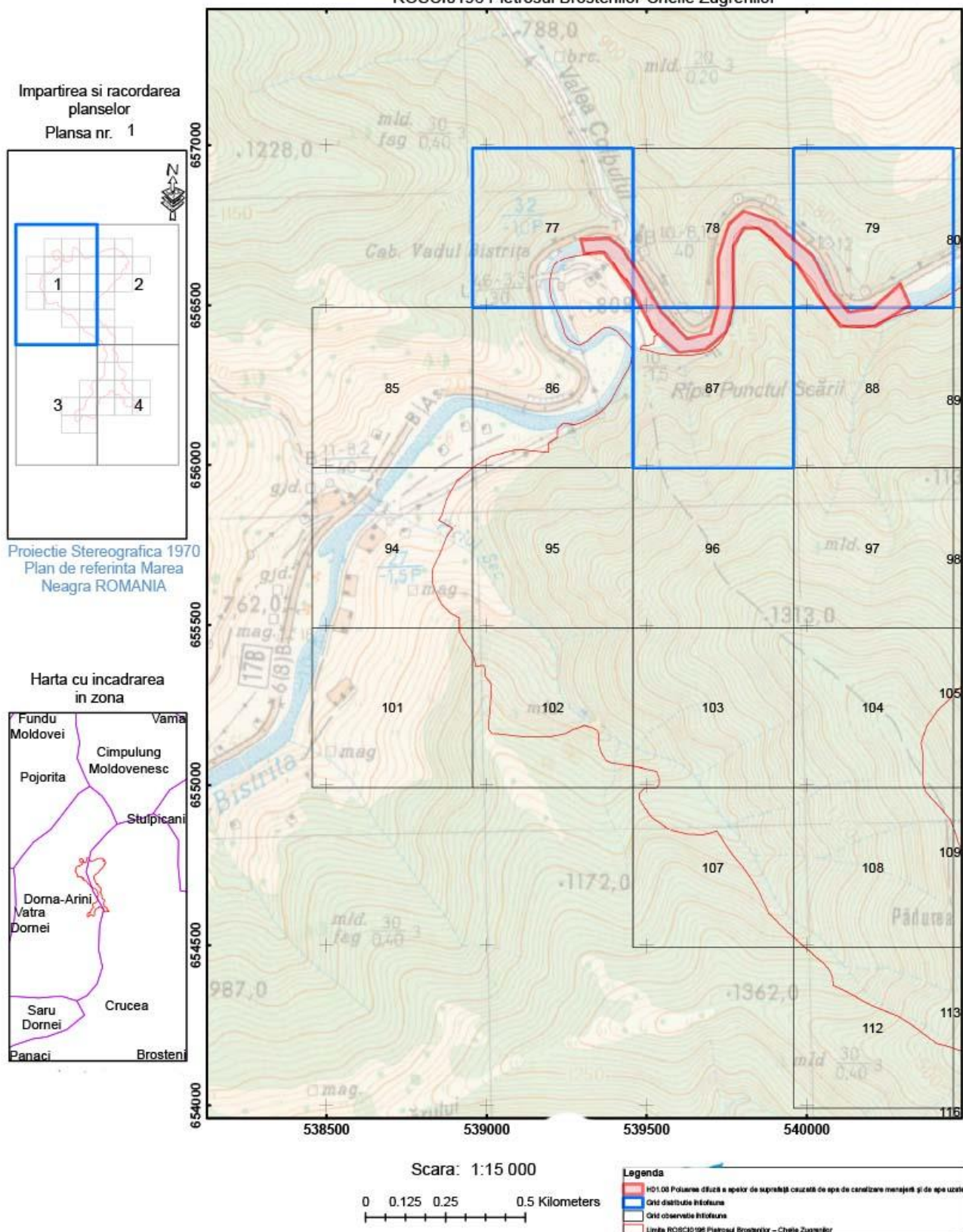
- BCI Exploatare forestieră fără reglementare sau refacere naturală
- Căi distribuite hidrografice
- Căi observate hidrografice
- Limita ROSCI0196 Pietrosul Brostenilor - Cheile Zugrenilor

Anexa 20 Harta privind localizarea impacturilor pentru specia Hucho hucho - ROSCI0196 Pietrosul Brostenilor-Cheile Zugrenilor

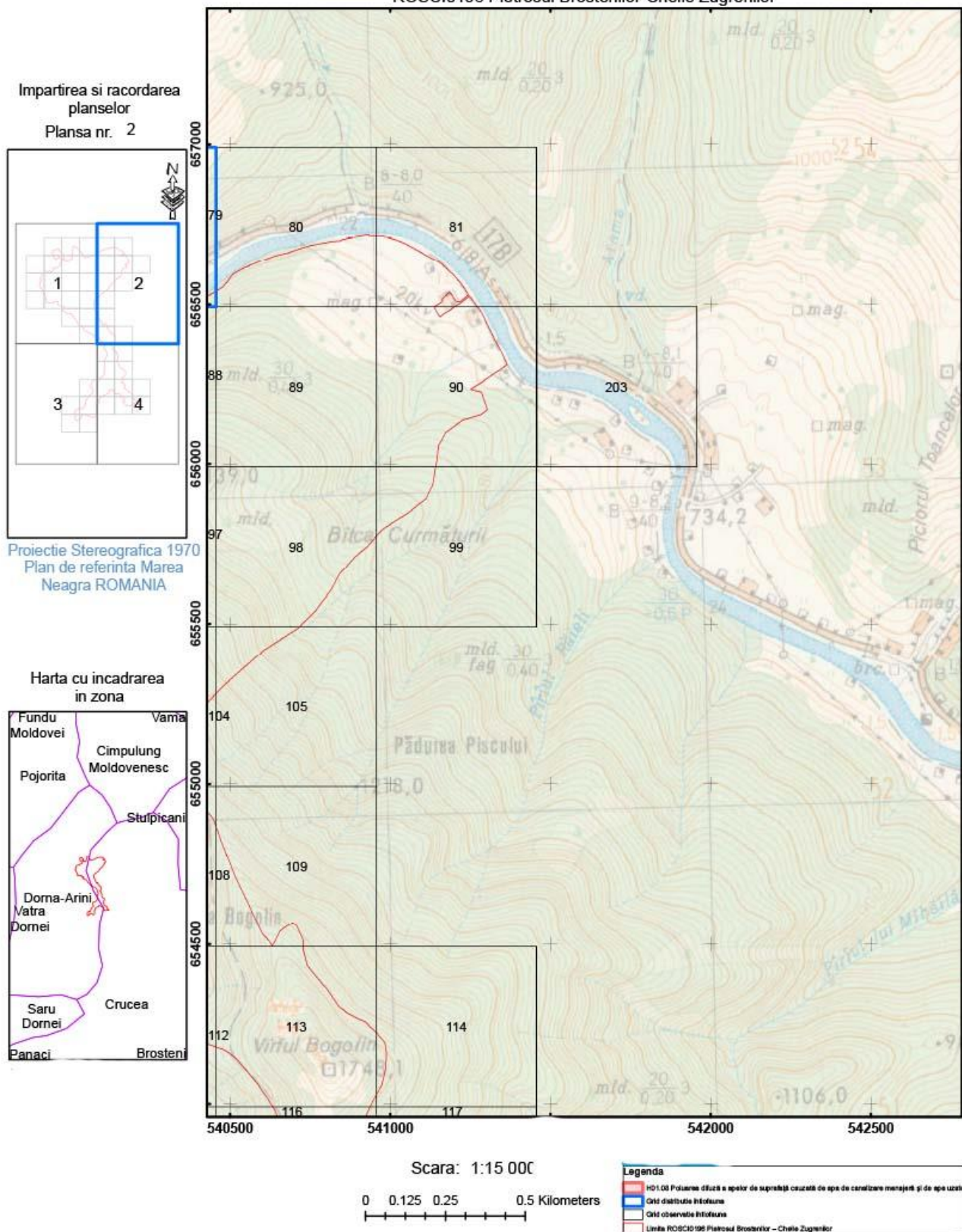




Anexa 20 Harta privind localizarea impacturilor pentru specia Hucho hucho - ROSCI0196 Pietrosul Brostenilor-Cheile Zugrenilor



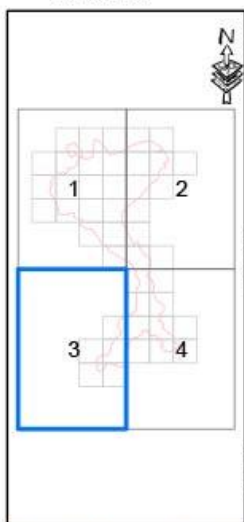
Anexa 20 Harta privind localizarea impacturilor pentru specia Hucho hucho -  
ROSCI0196 Pietrosul Brostenilor-Cheile Zugrenilor





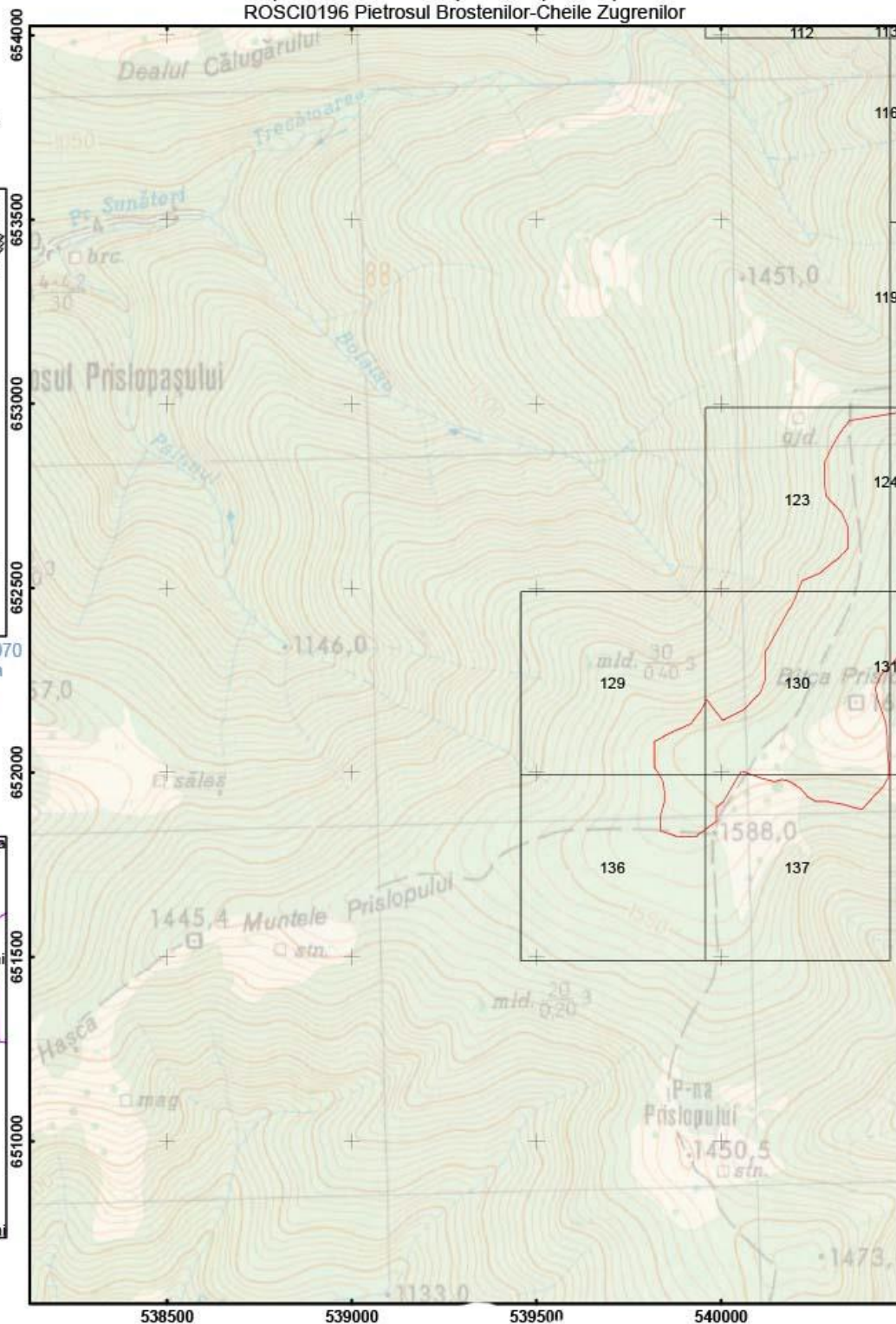
Anexa 20 Harta privind localizarea impacturilor pentru specia Hucho hucho -  
ROSCI0196 Pietrosul Brostenilor-Cheile Zugrenilor

Impartirea si racordarea  
planșelor  
Plansa nr. 3



Proiectie Stereografica 1970  
Plan de referinta Marea  
Neagra ROMANIA

Harta cu incadrarea  
in zona



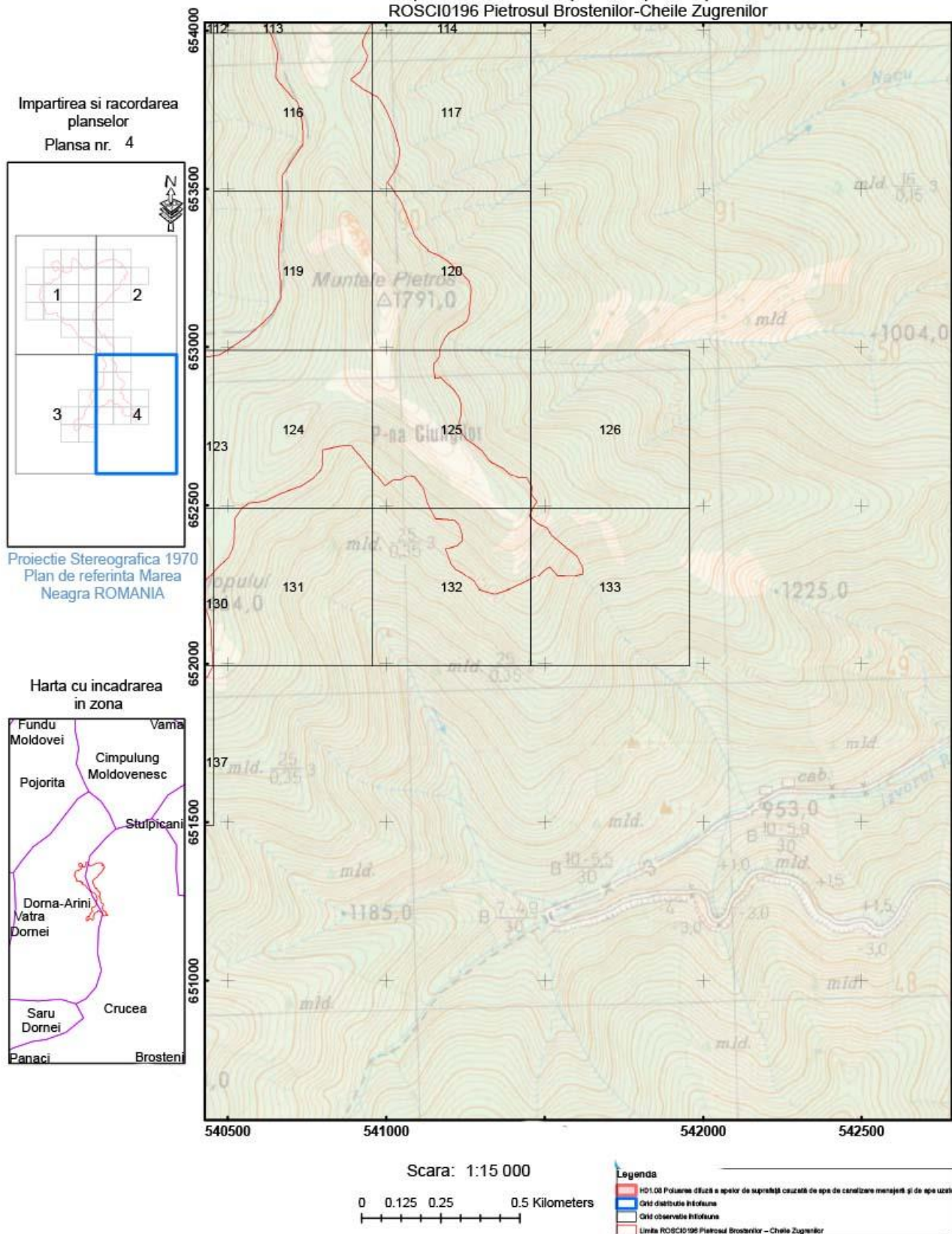
Scara: 1:15 000

0 0.125 0.25 0.5 Kilometers

Legenda

- HD1.00 Poluarea directă a apelor de suprafață cauzată de ape de canalizare menajere și de ape uzate
- Căi de distribuție hidrocarbură
- Căi de observare hidrocarbură
- Linia ROSCI0196 Pietrosul Brostenilor - Cheile Zugrenilor

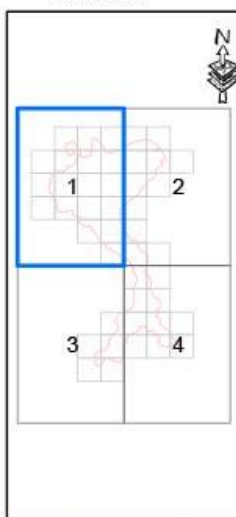
Anexa 20 Harta privind localizarea impacturilor pentru specia Hucho hucho -  
ROSCI0196 Pietrosul Brostenilor-Cheile Zugrenilor





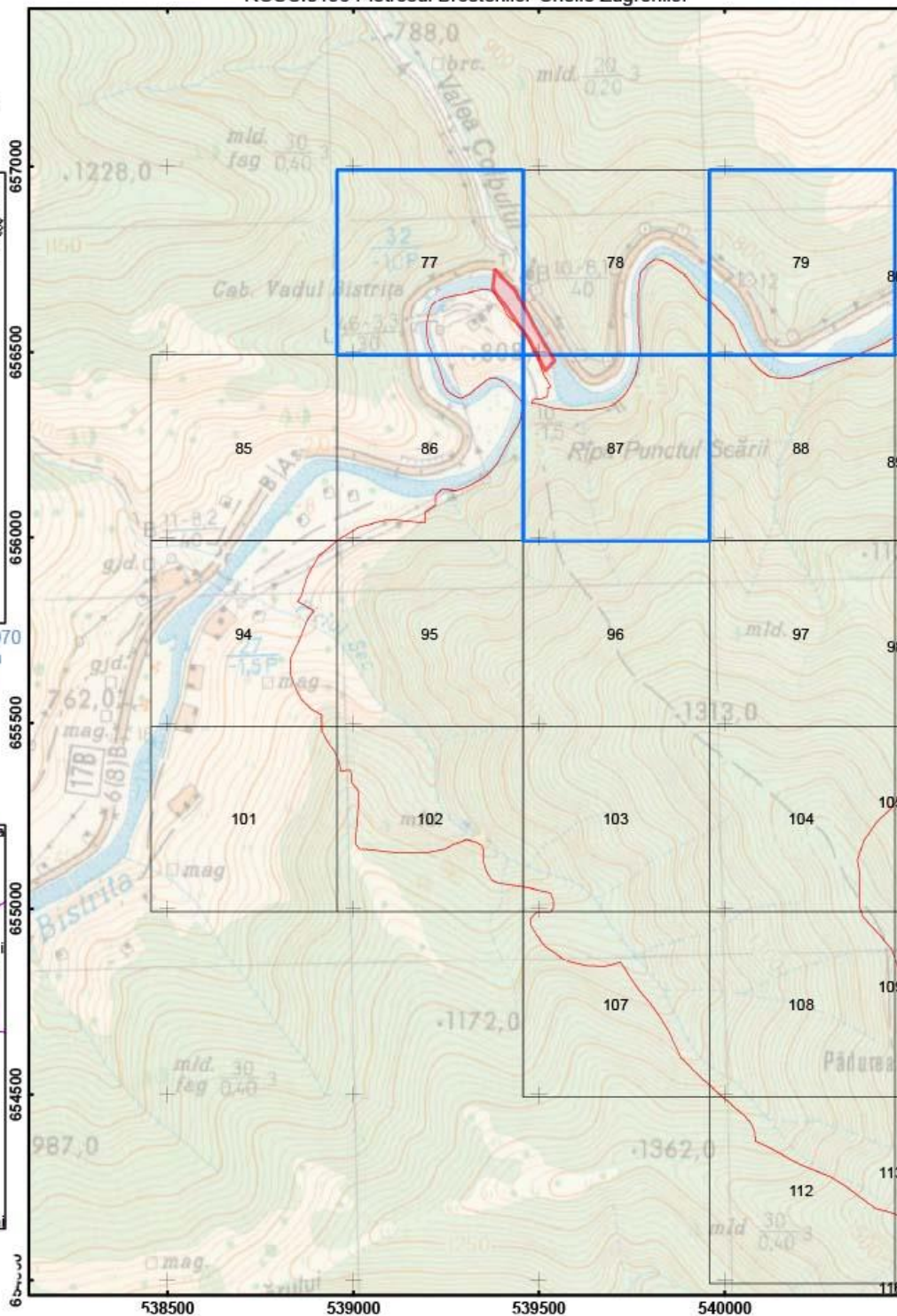
Anexa 20 Harta privind localizarea impacturilor pentru specia Hucho hucho - ROSCIO196 Pietrosul Brostenilor-Cheile Zugrenilor

Impartirea si racordarea planșelor  
Plansa nr. 1




Proiecție Stereografică 1970  
Plan de referință Marea Neagră ROMANIA

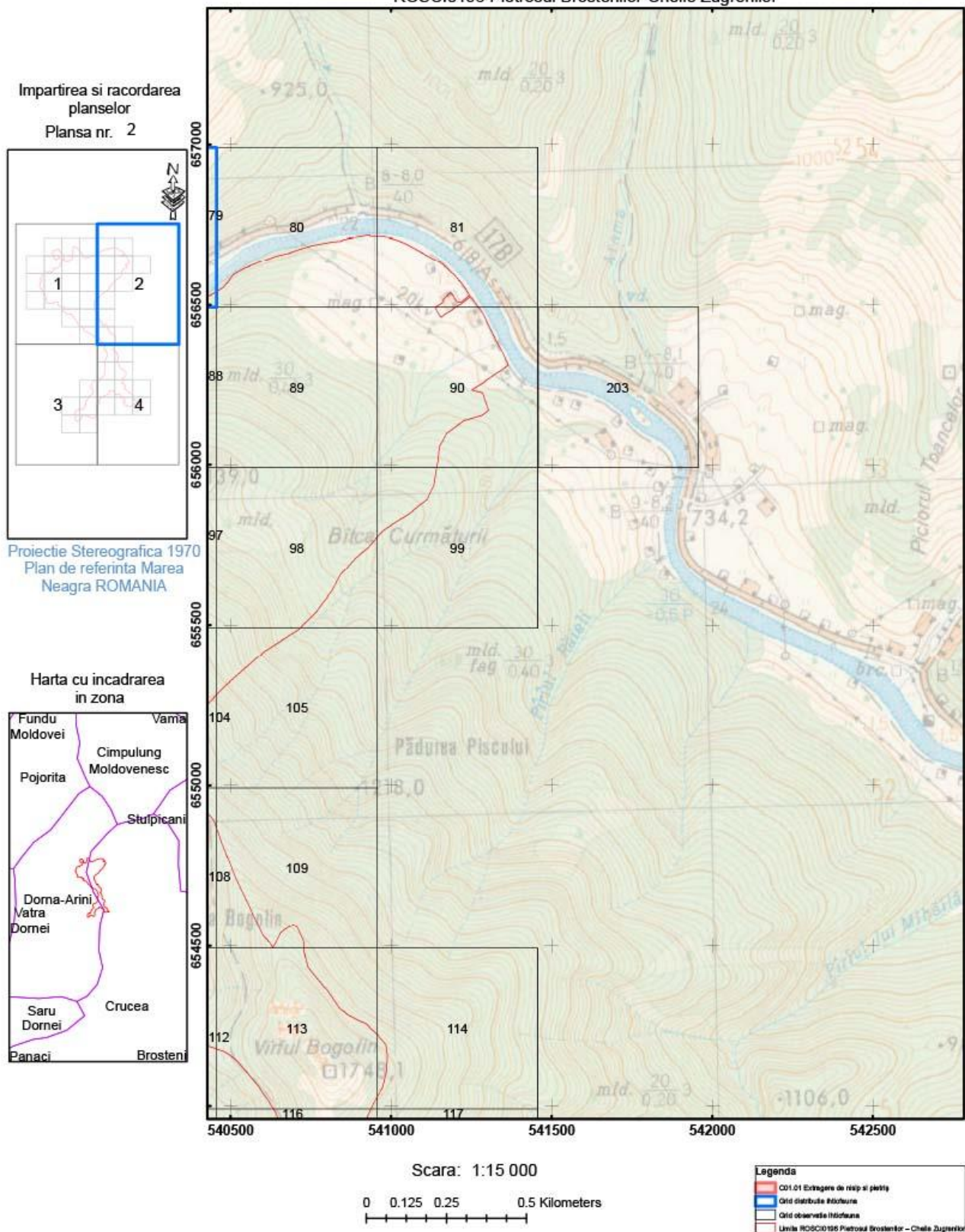
Harta cu încadrarea în zonă



Scara: 1:15 000

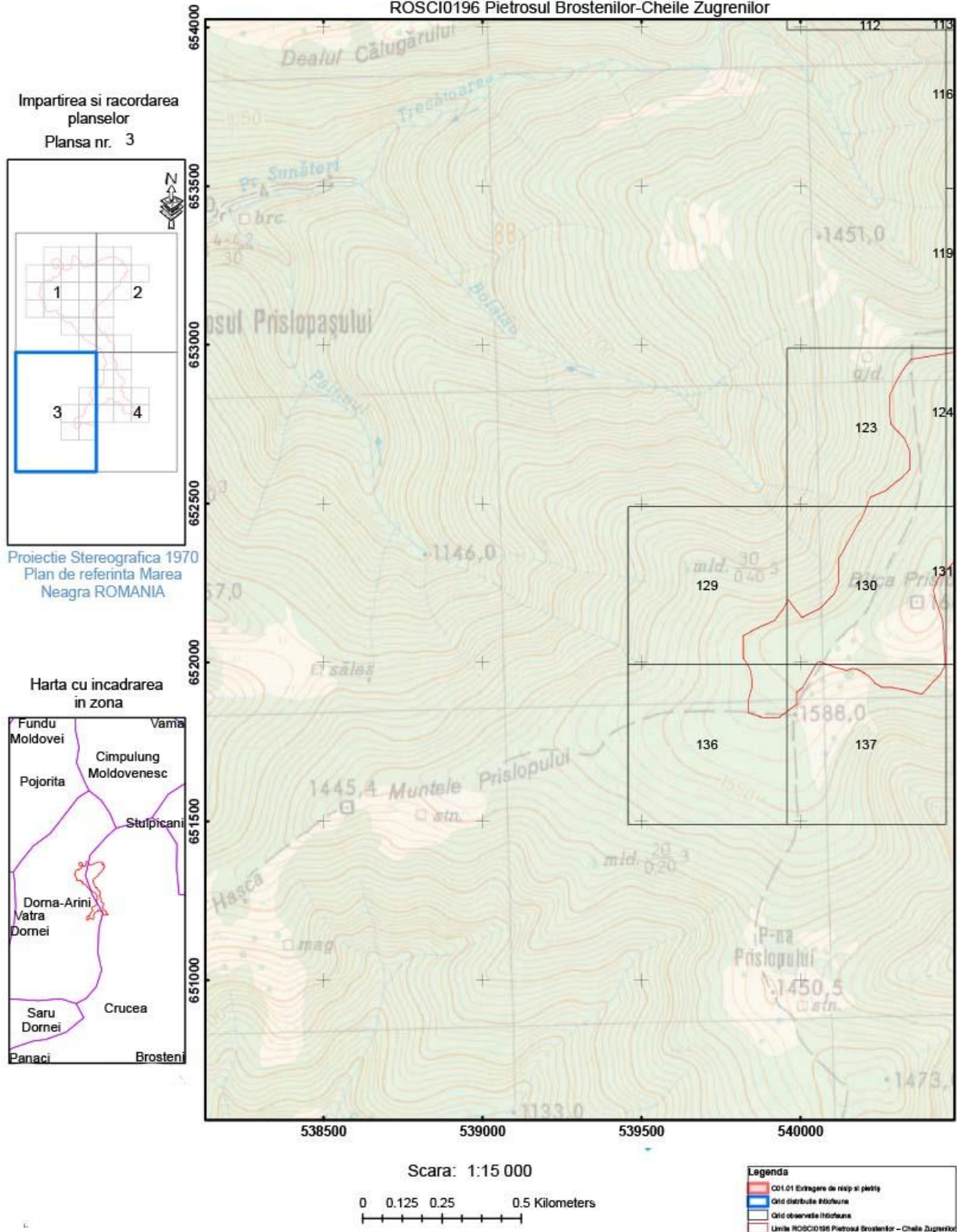


Anexa 20 Harta privind localizarea impacturilor pentru specia Hucho hucho - ROSCI0196 Pietrosul Brostenilor-Cheile Zugrenilor

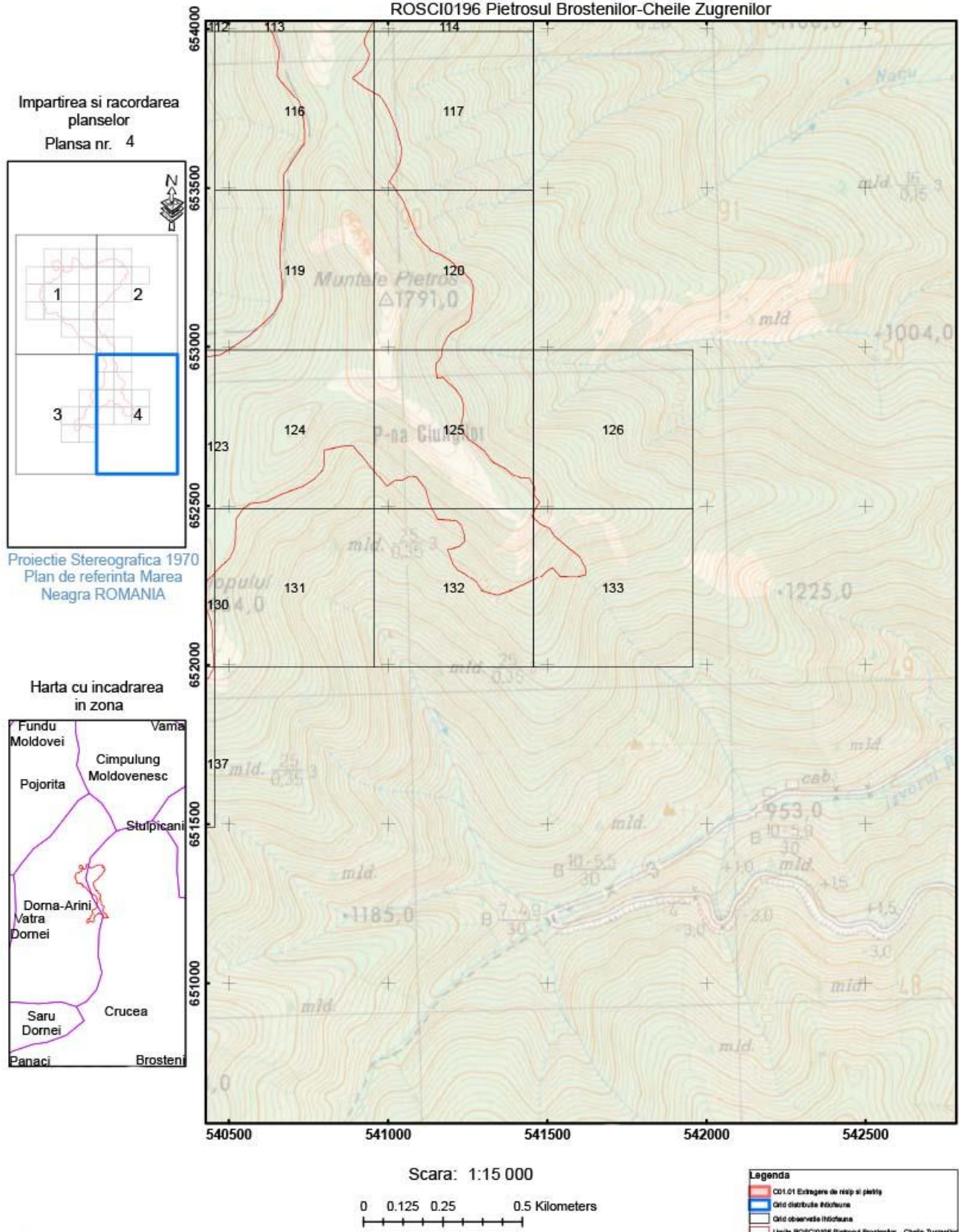




Anexa 20 Harta privind localizarea impacturilor pentru specia Hucho hucho -  
ROSCIO196 Pietrosul Brostenilor-Cheile Zugrenilor



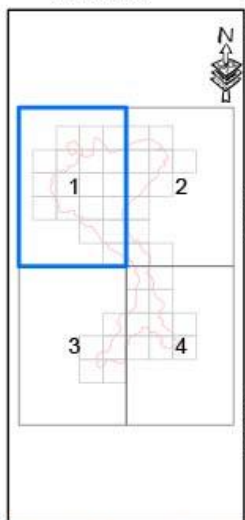
Anexa 20 Harta privind localizarea impacturilor pentru specia Hucho hucho - ROSCI0196 Pietrosul Brostenilor-Cheile Zugrenilor





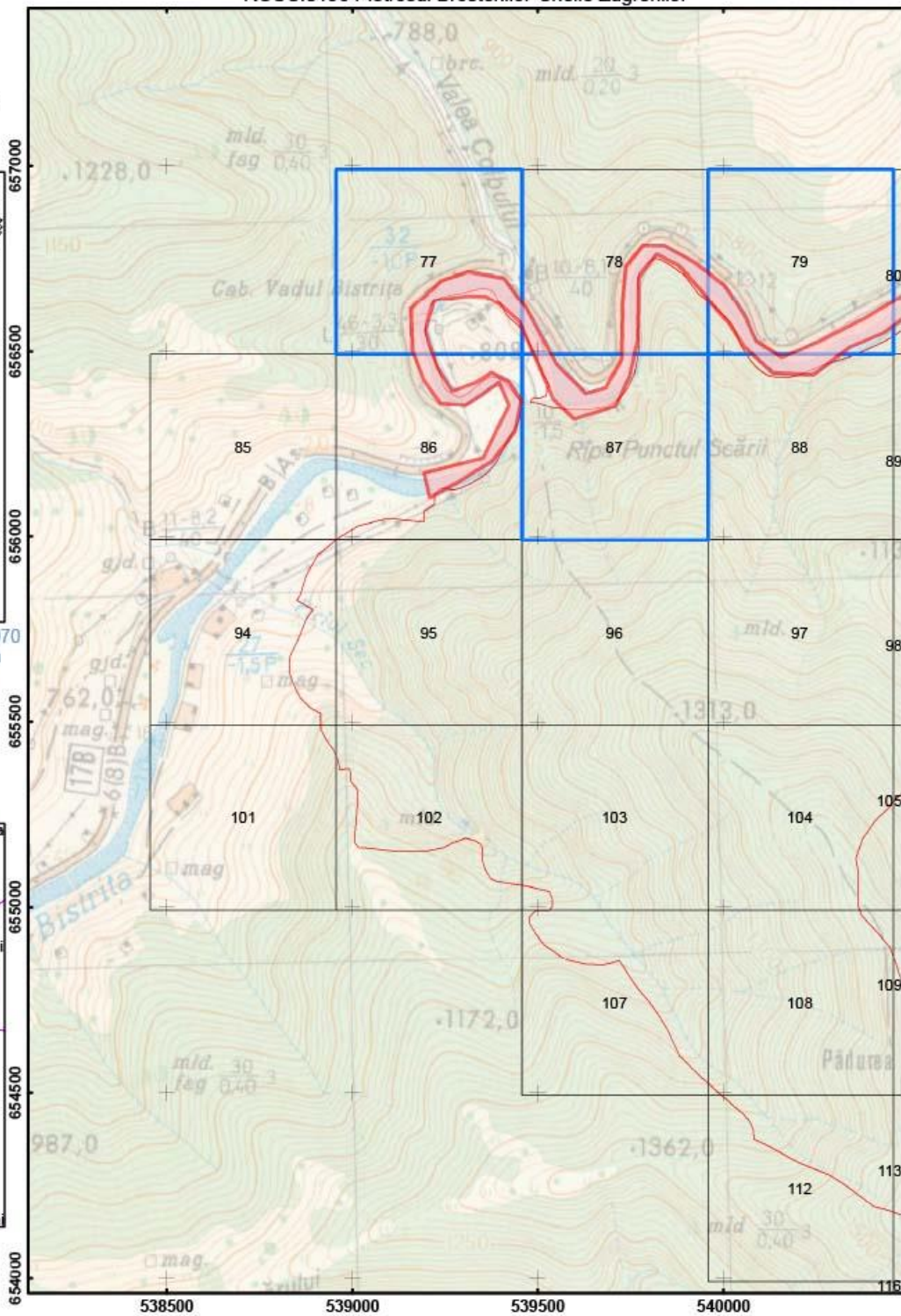
Anexa 20 Harta privind localizarea impacturilor pentru specia Hucho hucho - ROSCI0196 Pietrosul Brostenilor-Cheile Zugrenilor

Impartirea si racordarea planșelor  
Plansa nr. 1



Proiecție Stereografică 1970  
Plan de referință Marea Neagră ROMANIA

Harta cu încadrarea în zona

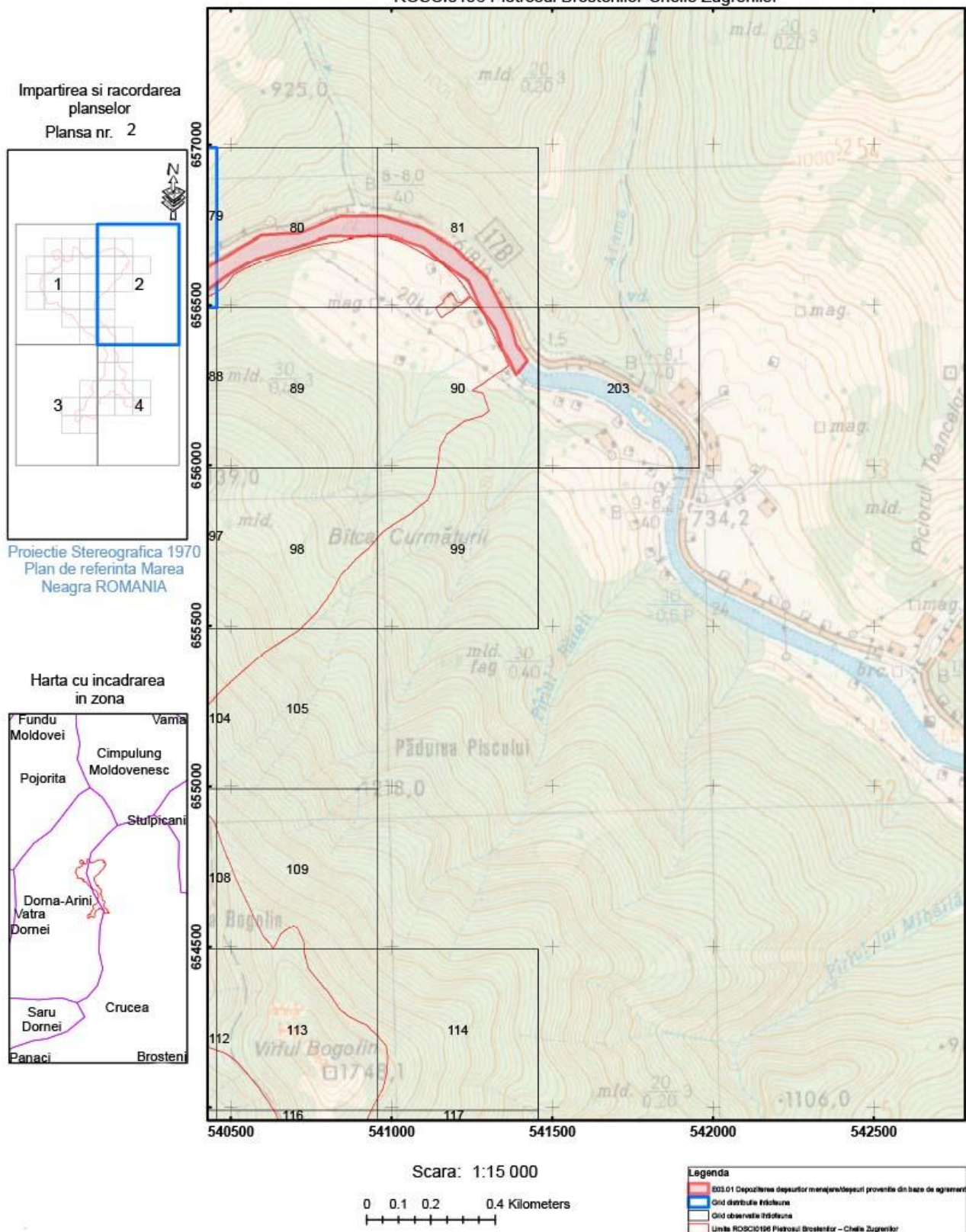


Scara: 1:15 000

0 0.1 0.2 0.4 Kilometers

Legenda	
	503.01 Depozitarea deșeurilor menajere/deșeurii provenite din baze de agrement
	Grid distribuit în locuina
	Grid observat în locuina
	Limita ROSCI0196 Pietrosul Brostenilor - Cheile Zugrenilor

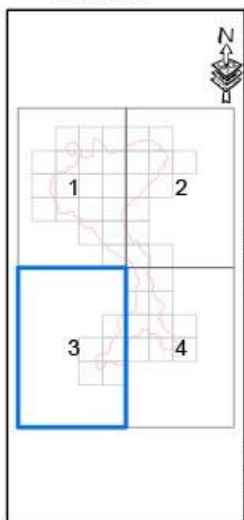
Anexa 20 Harta privind localizarea impacturilor pentru specia Hucho hucho -  
ROSCIO196 Pietrosul Brostenilor-Cheile Zugrenilor





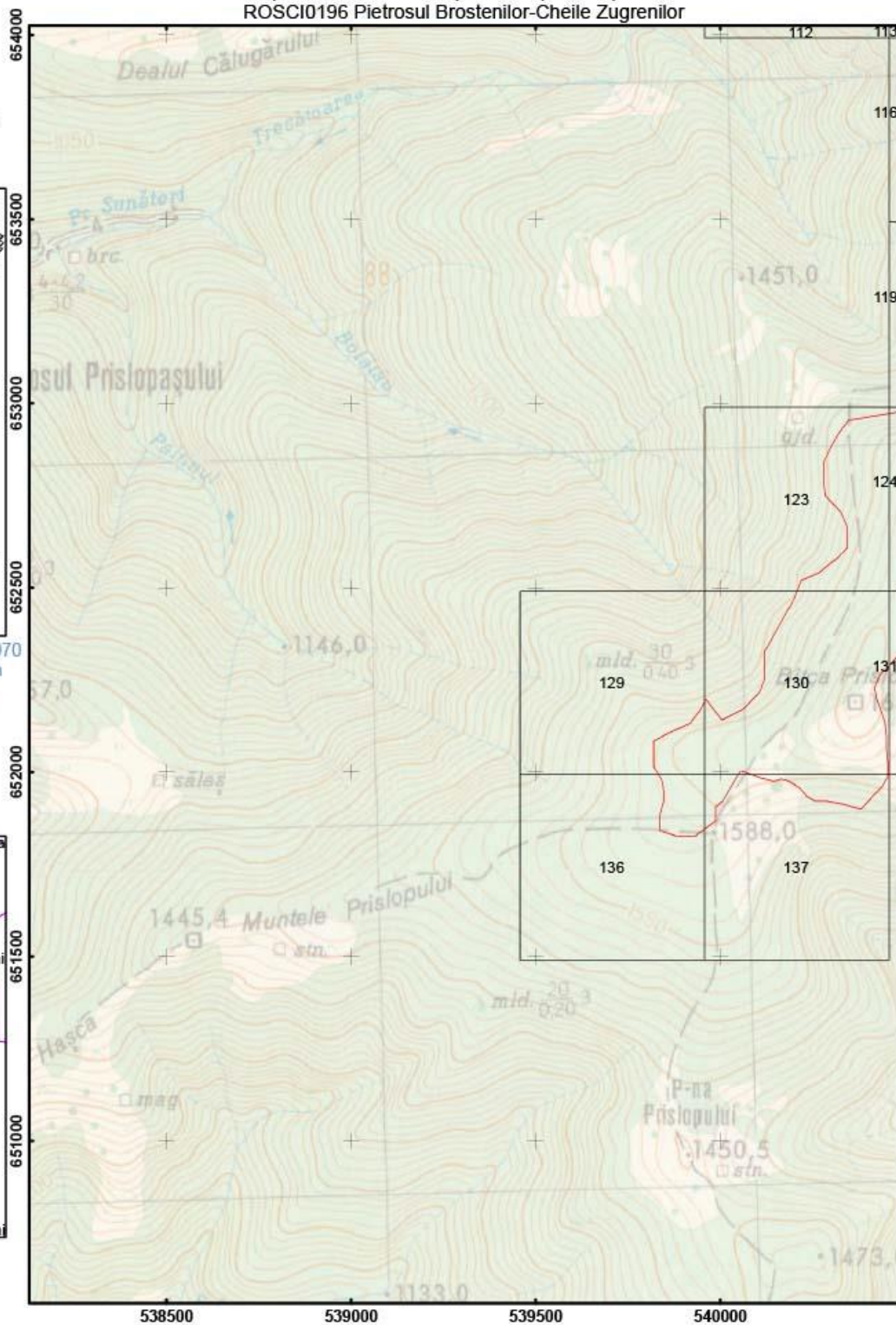
Anexa 20 Harta privind localizarea impacturilor pentru specia Hucho hucho -  
ROSCI0196 Pietrosul Brostenilor-Cheile Zugrenilor

Impartirea si racordarea  
planselor  
Plansa nr. 3



Proiectie Stereografica 1970  
Plan de referinta Marea  
Neagra ROMANIA

Harta cu incadrarea  
in zona

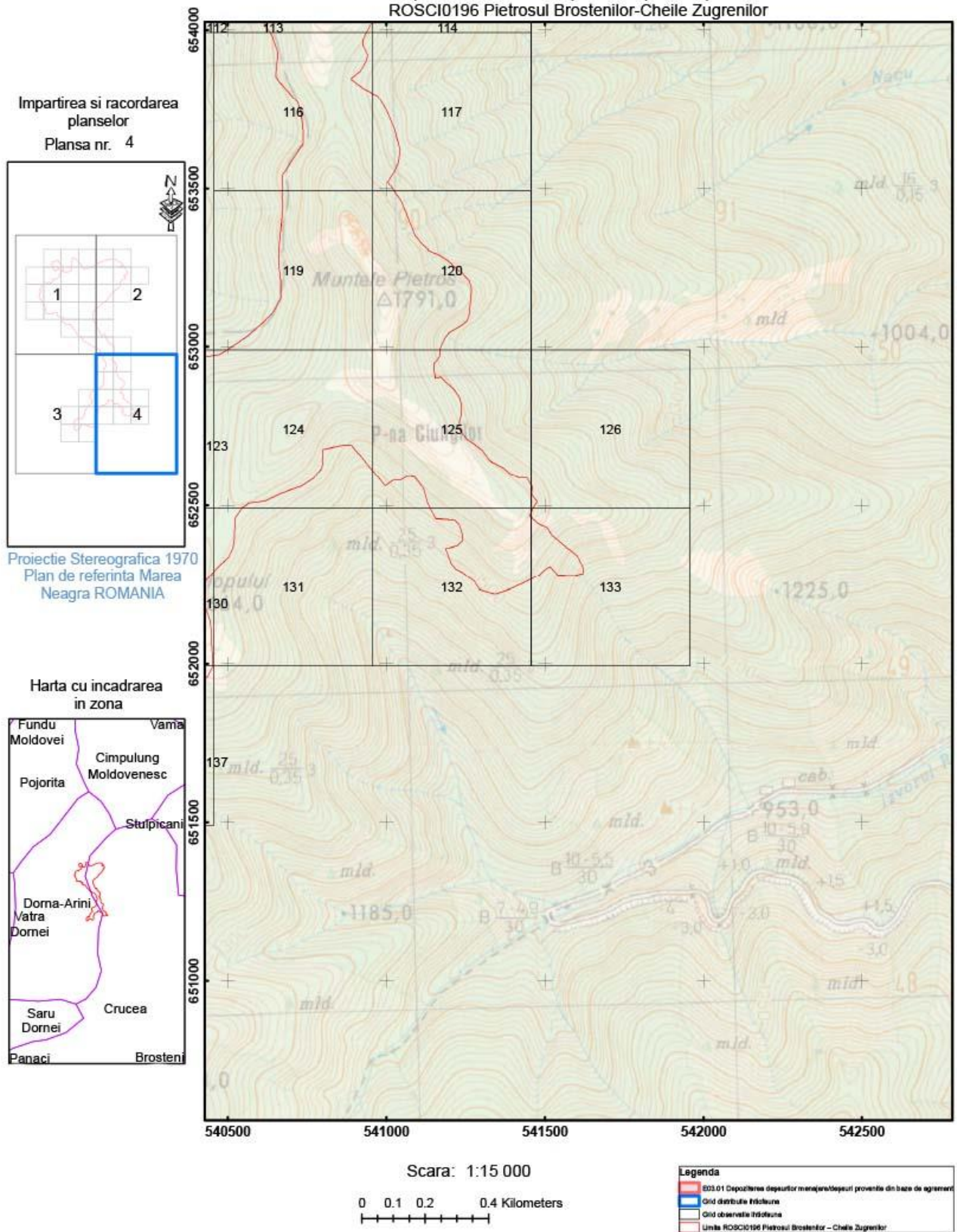


Scara: 1:15 000

0 0.1 0.2 0.4 Kilometers

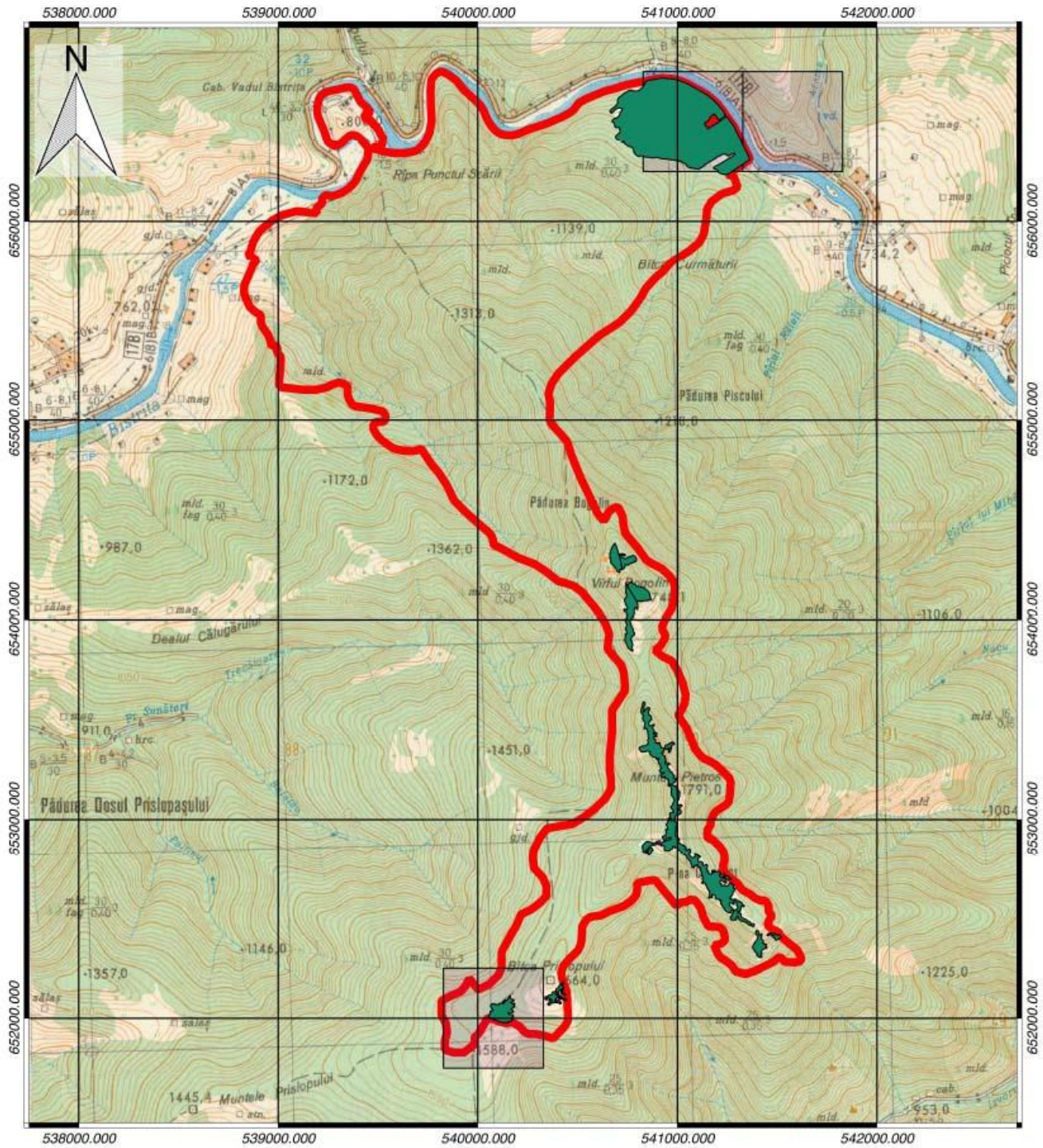
Legenda	
	803.01 Depozitarea deșeurilor menajere/deșeurii provenite din baze de agrement
	Grid distribuție electricitate
	Grid observatie hidrologica
	Linia ROSCI0196 Pietrosul Brostenilor - Cheile Zugrenilor

Anexa 20 Harta privind localizarea impacturilor pentru specia hucno hucno - ROSCI0196 Pietrosul Brostenilor-Cheile Zugrenilor





**Anexa 20PH10**  
**Harta de distribuție a presiunii A04.01.02 asupra speciei *Campanula serrata* în cadrul ROSCI0196**  
**Pietrosul Brostenilor – Cheile Zugrenilor**



Proiecție Stereografică 1970  
 Plan de referință Marea Neagră  
 ROMANIA

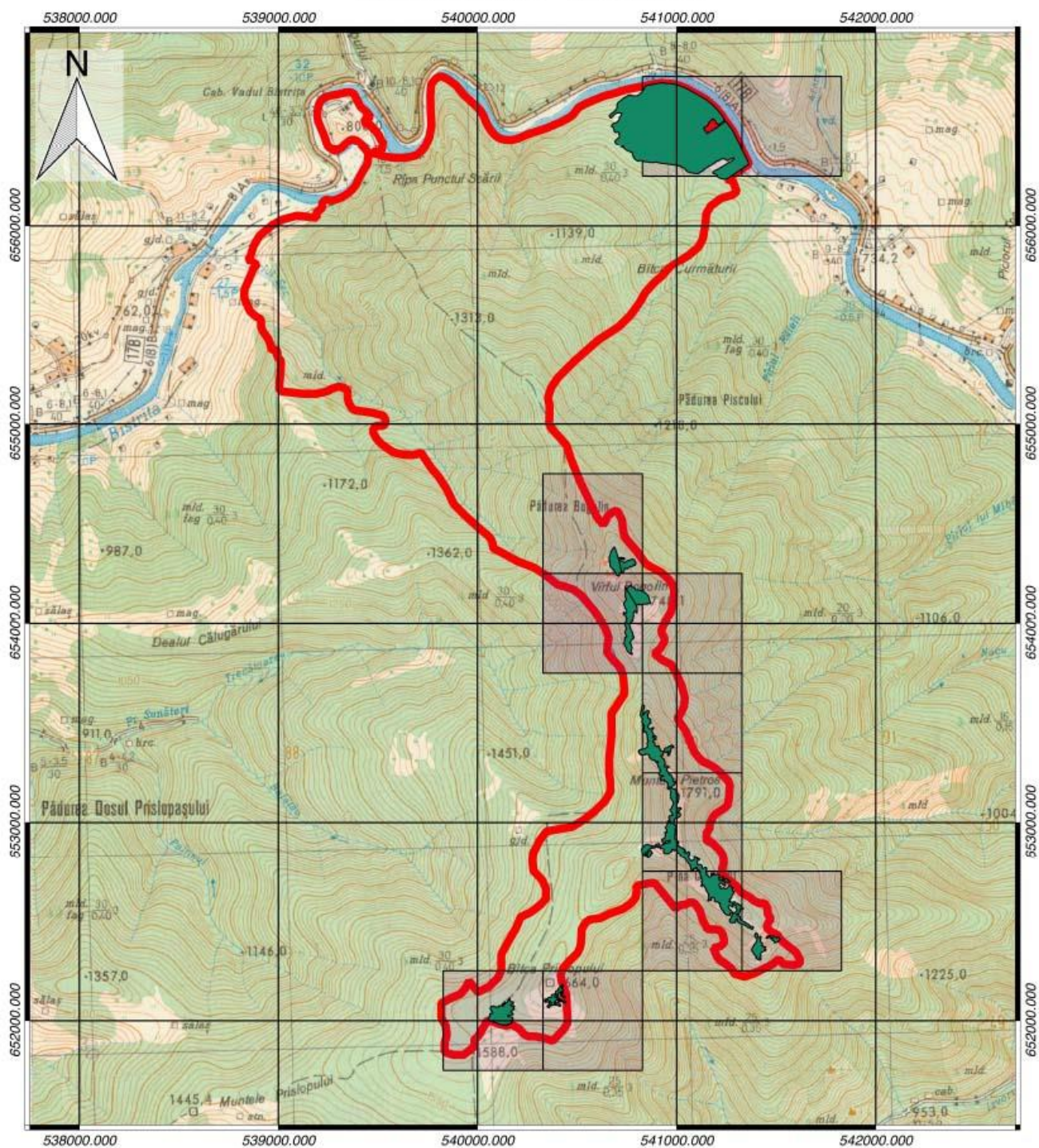
Scara 1:25000

**Legenda**

- Limita ROSCI0196 Pietrosul Brostenilor – Cheile Zugrenilor
- Habitatul speciei *Campanula serrata*
- Presiunea A04.01.02



**Anexa 20PH11**  
**Harta de distribuție a presiunii K04.01 asupra speciei *Campanula serrata* în cadrul ROSCI0196**  
**Pietrosul Brostenilor – Cheile Zugrenilor**



Proiecție Stereografică 1970  
 Plan de referință Marea Neagră  
 ROMÂNIA

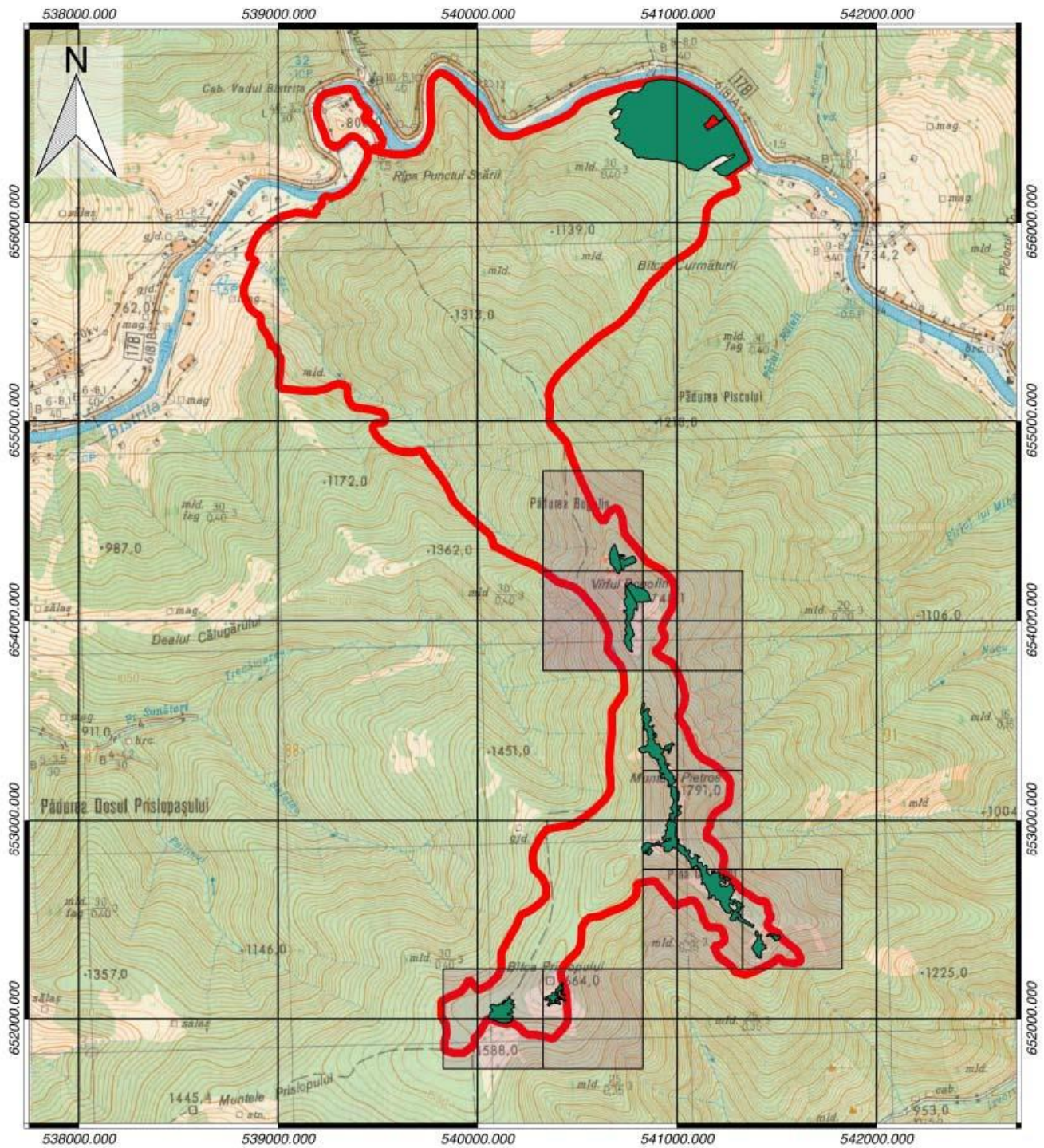
Scara 1:25000

**Legenda**

- ▭ Limita ROSCI0196 Pietrosul Brostenilor – Cheile Zugrenilor
- ▭ Habitatul speciei *Campanula serrata*
- ▭ Presiunea K04.01



**Anexa 20PH12**  
**Harta de distribuție a presiunii E03.01 asupra speciei *Campanula serrata* în cadrul ROSCI0196**  
**Pietrosul Brostenilor – Cheile Zugrenilor**



Proiecție Stereografică 1970  
 Plan de referință Marea Neagră  
 ROMANIA

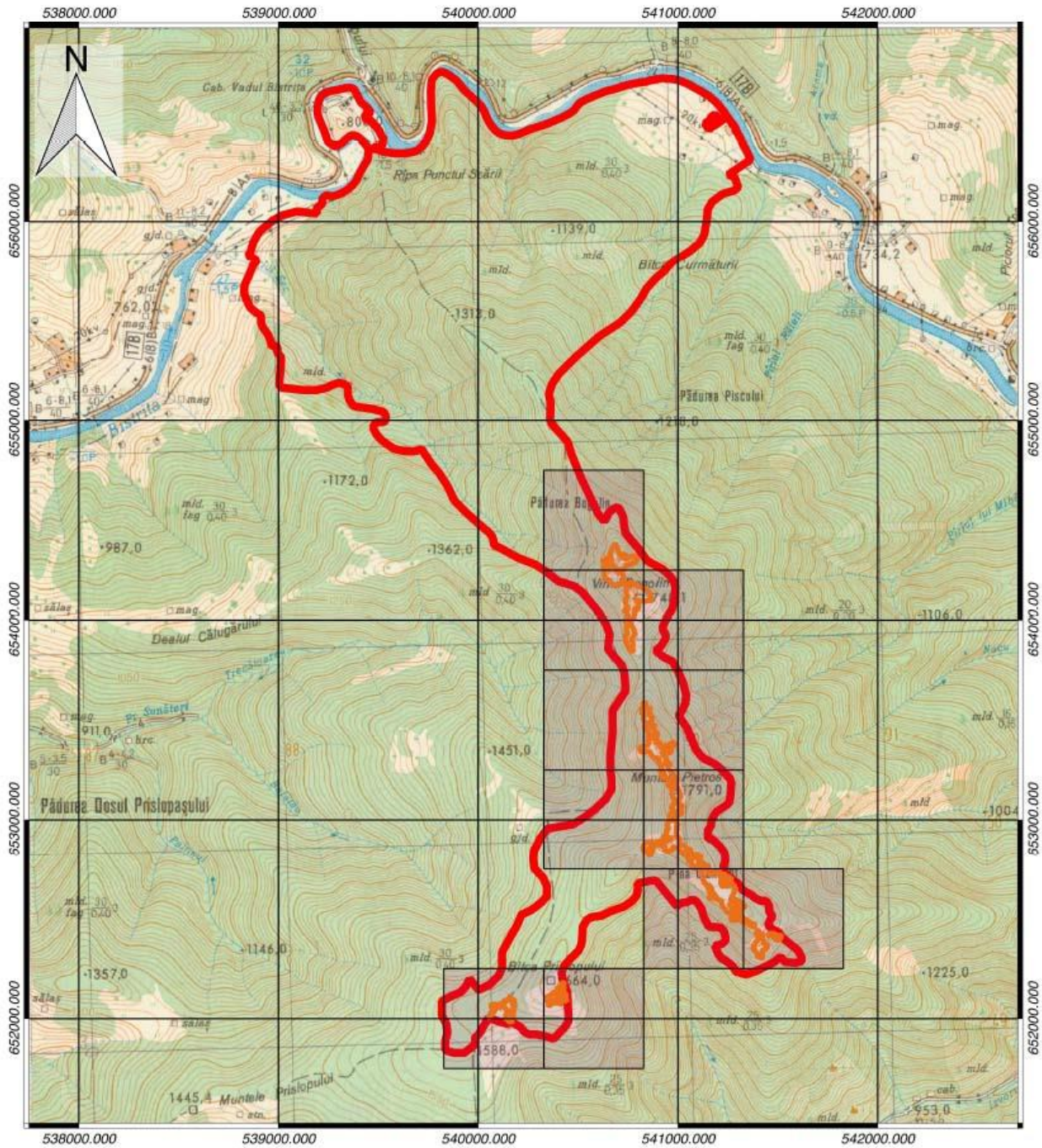
Scara 1:25000

**Legenda**

- Limita ROSCI0196 Pietrosul Brostenilor – Cheile Zugrenilor
- Habitatul speciei *Campanula serrata*
- Presiunea E03.01



**Anexa 21PH1**  
**Harta de distribuție a presiunii D01.01 asupra habitatului 4060 în cadrul ROSCI0196 Pietrosul Brostenilor – Cheile Zugrenilor**



Proiecție Stereografică 1970  
 Plan de referință Marea Neagră  
 ROMANIA

Scara 1:25000

**Legenda**

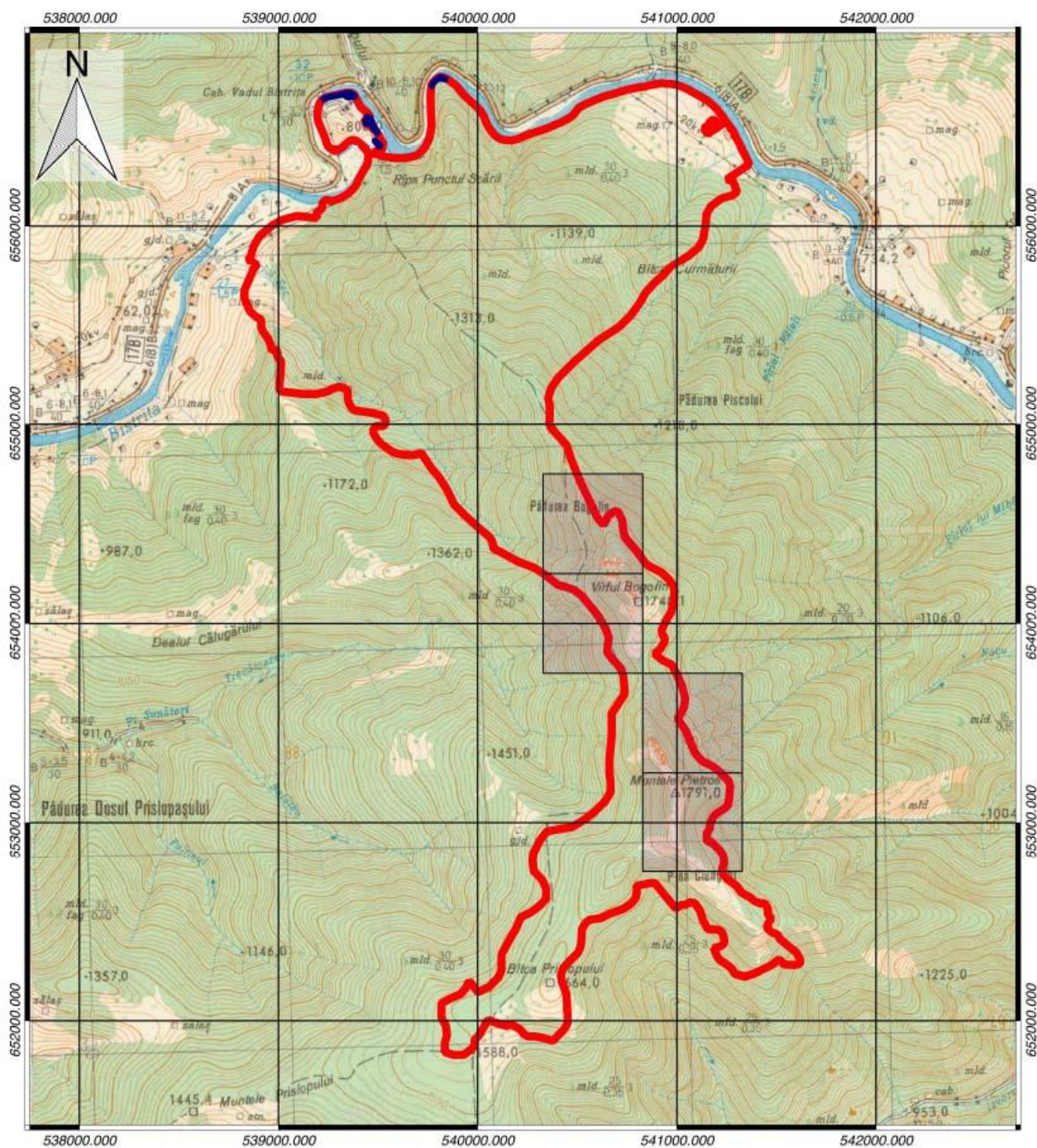
- ▭ Limita ROSCI0196 Pietrosul Brostenilor – Cheile Zugrenilor
- ▭ Habitatul 4060
- ▭ Presiunea D01.01







**Anexa 21PH3**  
**Harta de distribuție a presiunii E03.01 asupra habitatului 6430 în cadrul ROSCI0196 Pietrosul Brostenilor – Cheile Zugrenilor**



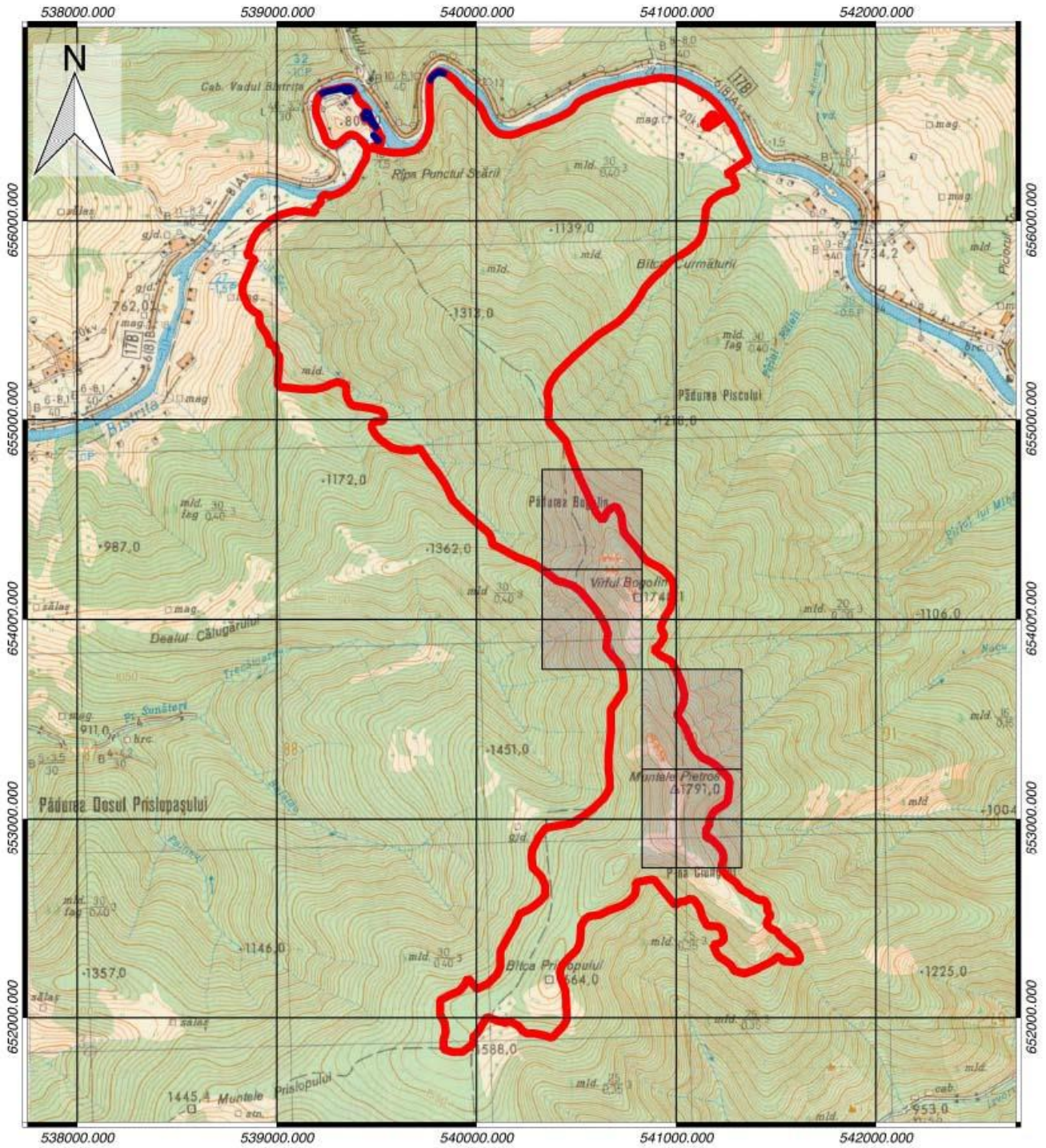
Proiecție Stereografică 1970  
 Plan de referință Marea Neagră  
 ROMANIA

Scara 1:25000

- Legenda**
- Limita ROSCI0196 Pietrosul Brostenilor – Cheile Zugrenilor
  - Habitatul 6430
  - Presiunea E03.01



**Anexa 21PH4**  
**Harta de distribuție a presiunii J02.04.01 asupra habitatului 6430 în cadrul ROSCI0196 Pietrosul Brostenilor – Cheile Zugrenilor**



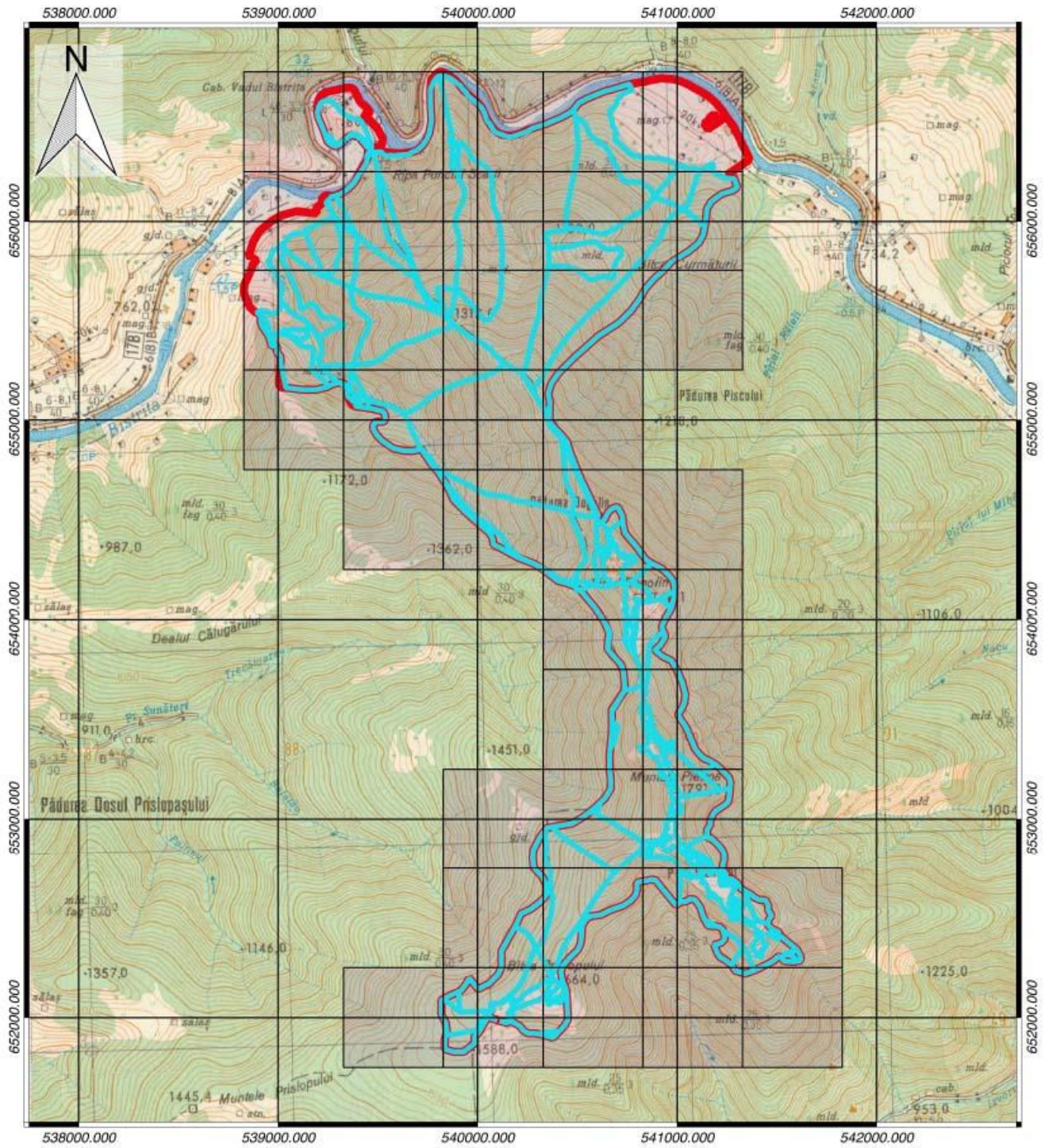
Proiecție Stereografică 1970  
 Plan de referință Marea Neagră  
 ROMANIA

Scara 1:25000

- Legenda**
-  Limita ROSCI0196 Pietrosul Brostenilor – Cheile Zugrenilor
  -  Habitatul 6430
  -  Presiunea J02.04.01



**Anexa 21PH5**  
**Harta de distribuție a presiunii B02 asupra habitatului 9410 în cadrul ROSCI0196 Pietrosul**  
**Brostenilor – Cheile Zugrenilor**



Proiecție Stereografică 1970  
 Plan de referință Marea Neagră  
 ROMANIA

Programul Operațional  
 Sectorial Mediu  
 Axa prioritară 4  
 SMIS CSNR 36219

Scara 1:25000

**Legenda**

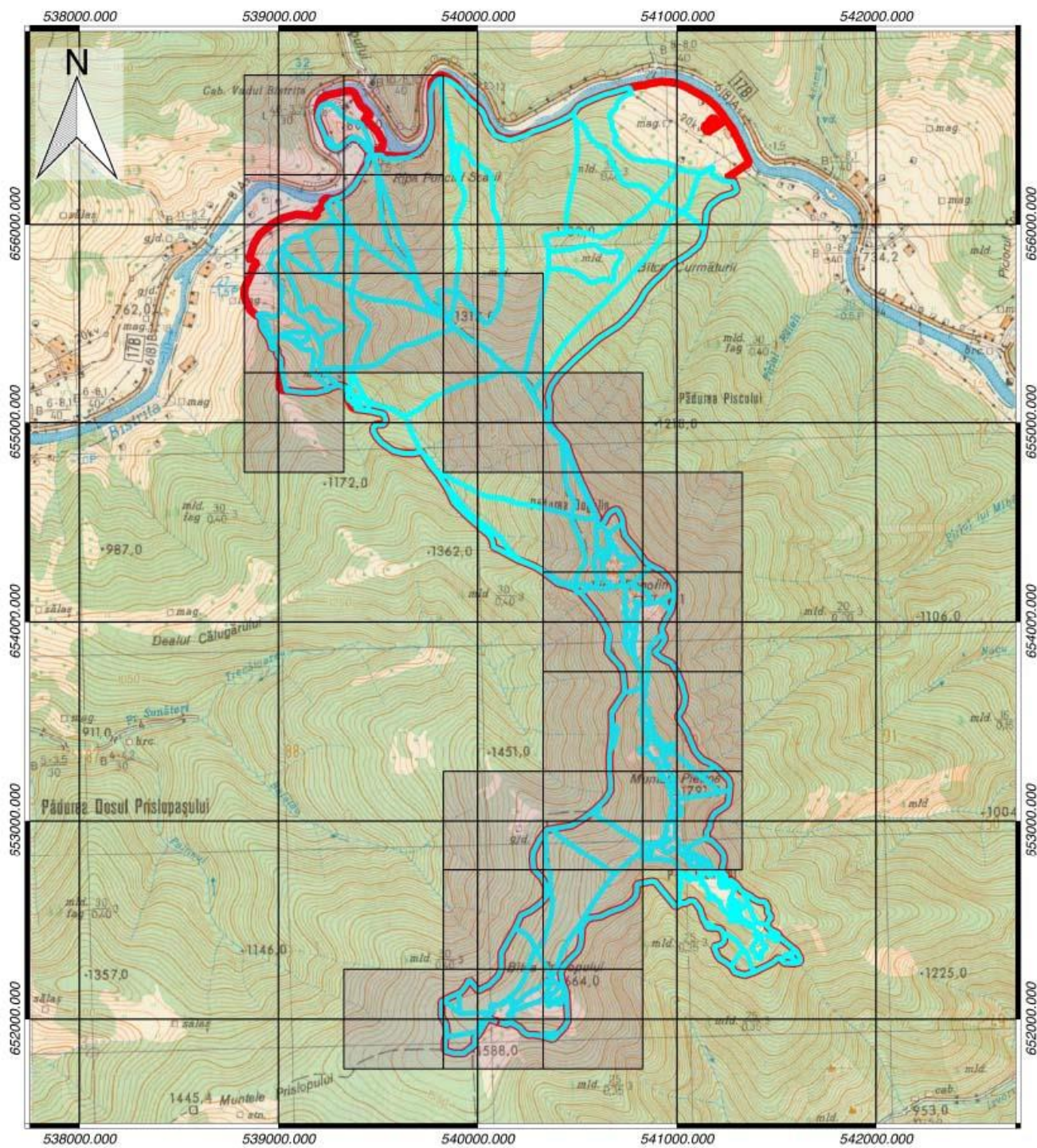
- ▭ Limita ROSCI0196 Pietrosul Brostenilor – Cheile Zugrenilor
- ▭ Habitatul 9410
- Presiunea B02







**Anexa 21PH7**  
**Harta de distribuție a presiunii D01.01 asupra habitatului 9410 în cadrul ROSCI0196 Pietrosul Brostenilor – Cheile Zugrenilor**



Proiecție Stereografică 1970  
 Plan de referință Marea Neagră  
 ROMANIA

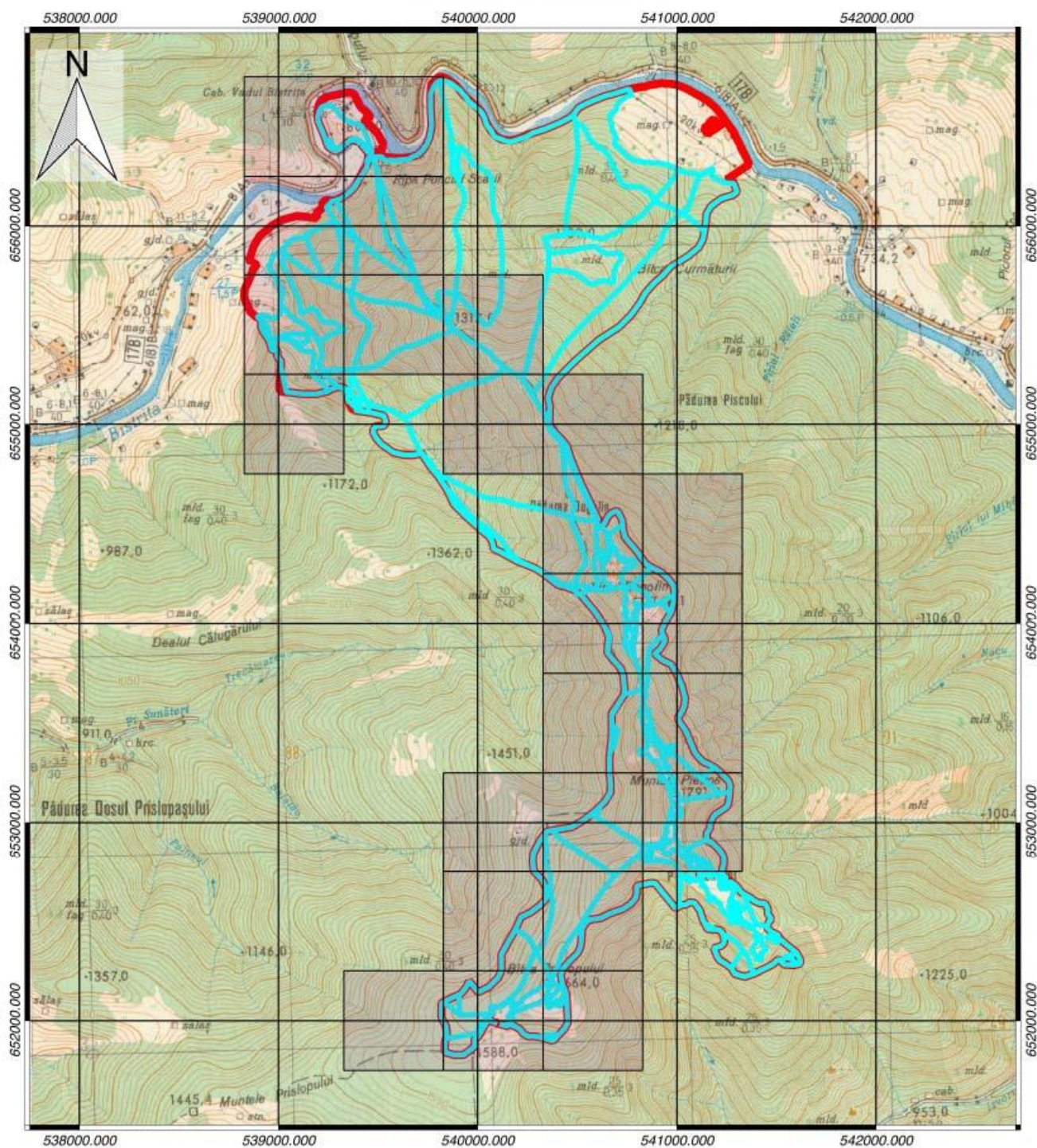
Scara 1:25000

**Legenda**

- ▭ Limita ROSCI0196 Pietrosul Brostenilor – Cheile Zugrenilor
- ▭ Habitatul 9410
- Presiunea D01.01



**Anexa 21PH8**  
**Harta de distribuție a presiunii E03.01 asupra habitatului 9410 în cadrul ROSCI0196 Pietrosul Brostenilor – Cheile Zugrenilor**



Proiecție Stereografică 1970  
 Plan de referință Marea Neagră  
 ROMANIA

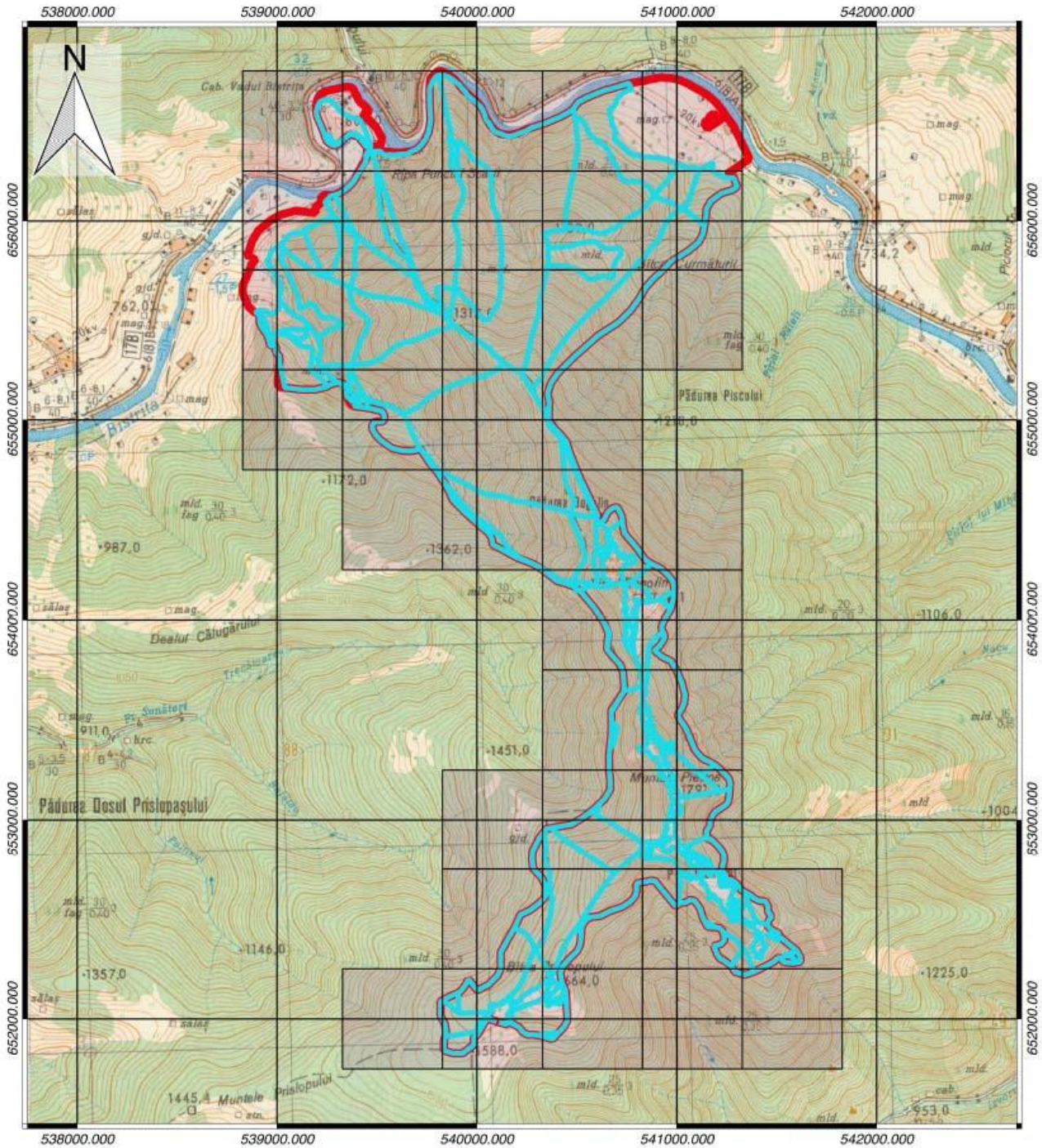
Scara 1:25000

**Legenda**

- ▭ Limita ROSCI0196 Pietrosul Brostenilor – Cheile Zugrenilor
- ▭ Habitatul 9410
- ▭ Presiunea E03.01



**Anexa 21PH9**  
**Harta de distribuție a presiunii F04.02 asupra habitatului 9410 în cadrul ROSCI0196 Pietrosul Brostenilor – Cheile Zugrenilor**



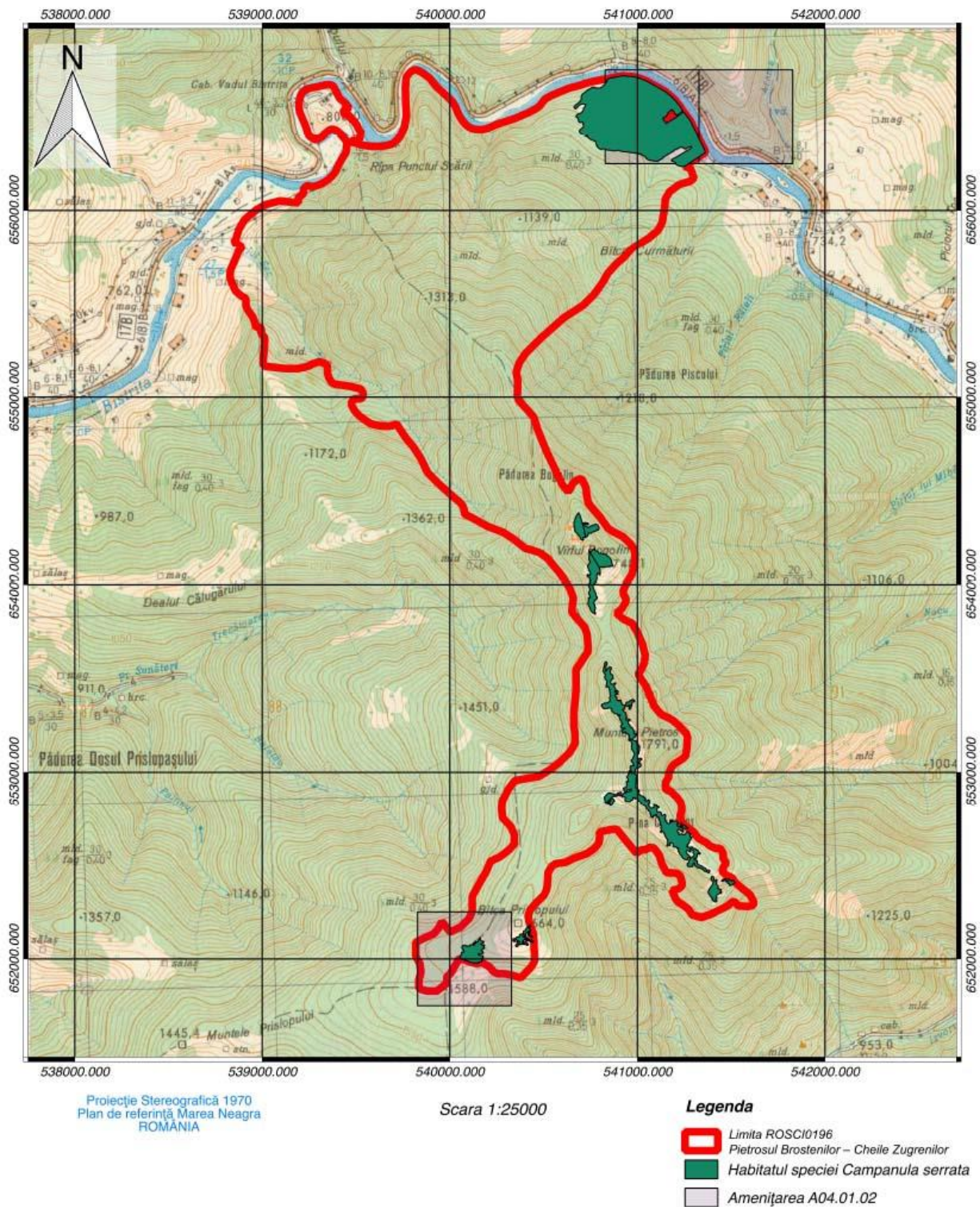
Proiecție Stereografică 1970  
 Plan de referință Marea Neagră  
 ROMÂNIA

Scara 1:25000

- Legenda**
- ▭ Limita ROSCI0196 Pietrosul Brostenilor – Cheile Zugrenilor
  - ▭ Habitatul 9410
  - ▭ Presiunea F04.02

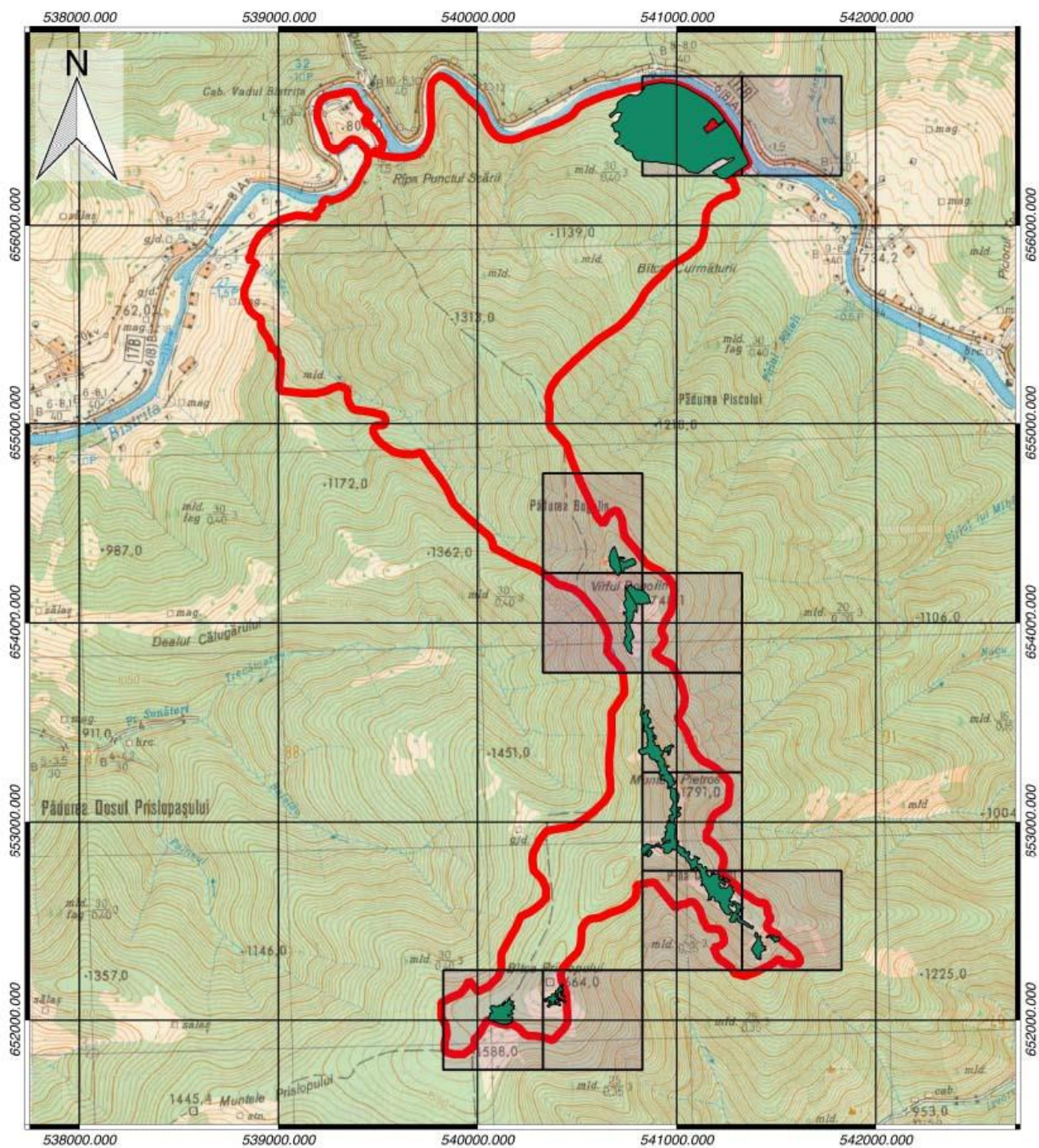


**Anexa 22AH6**  
**Harta de distribuție a amenințării A04.01.02 asupra speciei *Campanula serrata* în cadrul ROSCI0196 Pietrosul Brostenilor – Cheile Zugrenilor**





**Anexa 22AH7**  
**Harta de distribuție a amenințării K04.01 asupra speciei *Campanula serrata* în cadrul ROSCI0196**  
**Pietrosul Brostenilor – Cheile Zugrenilor**



Proiecție Stereografică 1970  
 Plan de referință Marea Neagră  
 ROMANIA

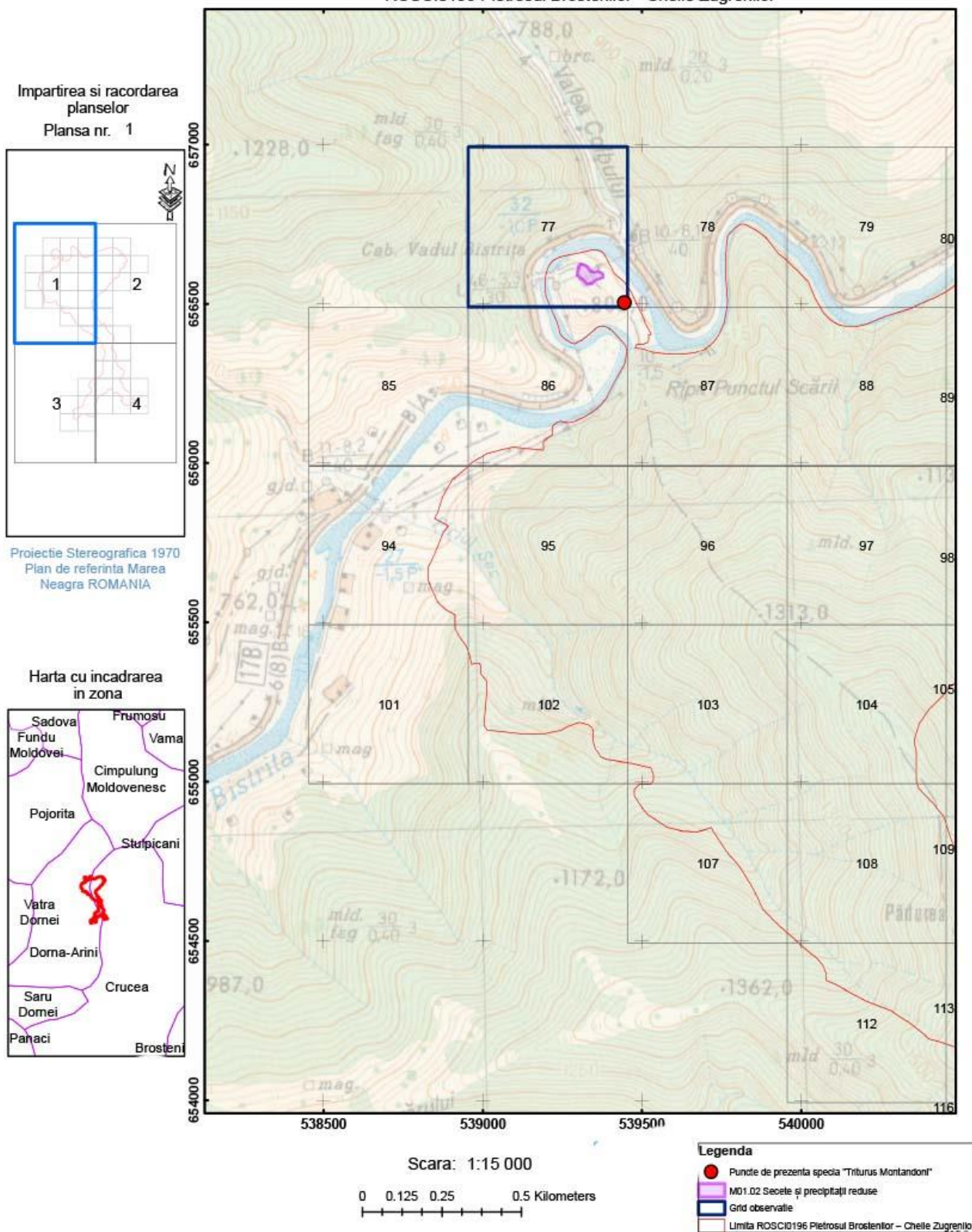
Scara 1:25000

**Legenda**

- ▭ Limita ROSCI0196
- ▭ Pietrosul Brostenilor – Cheile Zugrenilor
- ▭ Habitatul speciei *Campanula serrata*
- ▭ Amenințarea K04.01

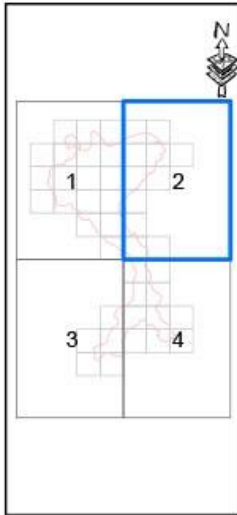


Anexa 22 Harta privind localizarea amenintarilor pentru specia "Triturus Montandoni" - ROSCI0196 Pietrosul Brostenilor - Cheile Zugrenilor



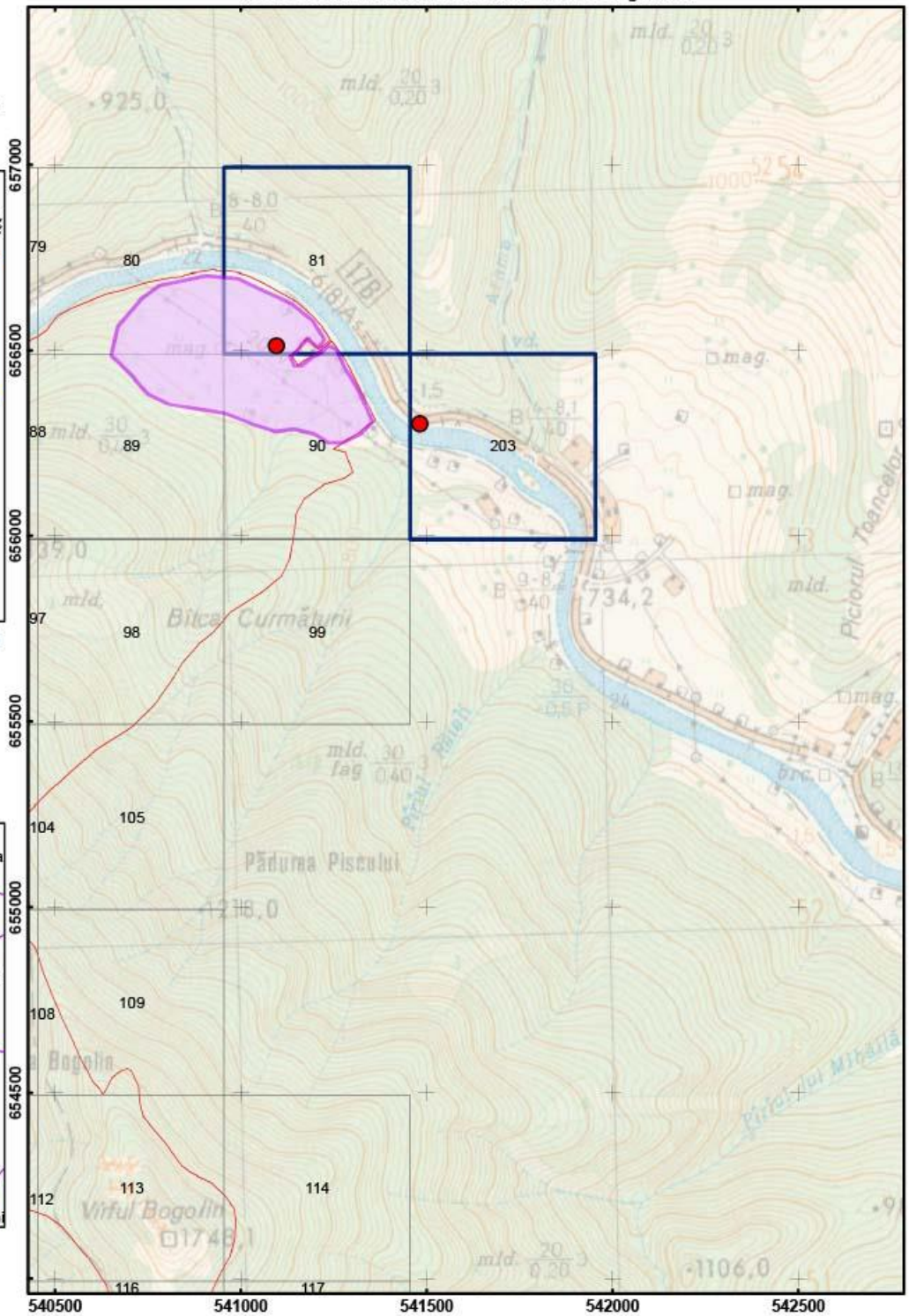
Anexa 22 Harta privind localizarea amenințarilor pentru specia "Triturus Montandoni" - ROSCI0196 Pietrosul Brostenilor - Cheile Zugrenilor

Impartirea si racordarea planșelor  
Plansa nr. 2



Proiecție Stereografică 1970  
Plan de referință Marea Neagră ROMANIA

Harta cu încadrarea în zona



Scara: 1:15 000



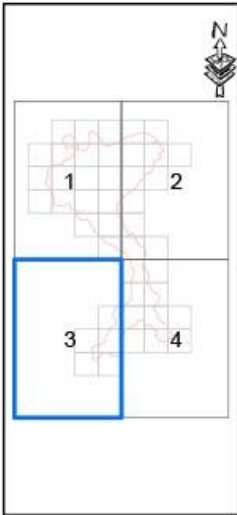
Legenda

- Puncte de prezența specia "Triturus Montandoni"
- MO1.02 Secete și precipitații reduse
- Grid observație
- Limita ROSCI0196 Pietrosul Brostenilor – Cheile Zugrenilor



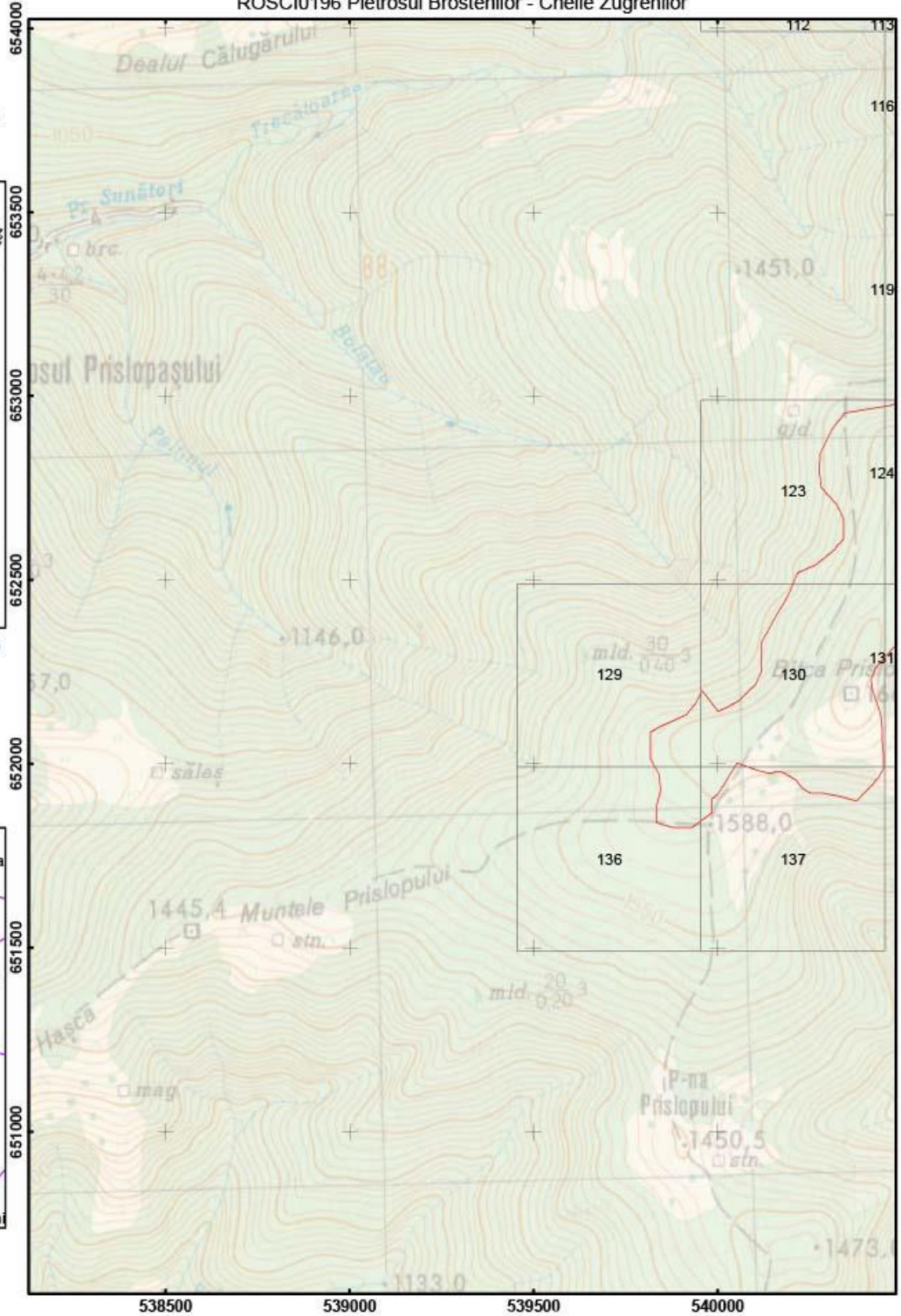
Anexa 22 Harta privind localizarea amenințarilor pentru specia "Triturus Montandoni" - ROSCI0196 Pietrosul Brostenilor - Cheile Zugrenilor

Impartirea si racordarea  
planșelor  
Plansa nr. 3




Proiecție Stereografică 1970  
Plan de referință Marea  
Neagră ROMANIA

Harta cu încadrarea  
în zona



Scara: 1:15 000

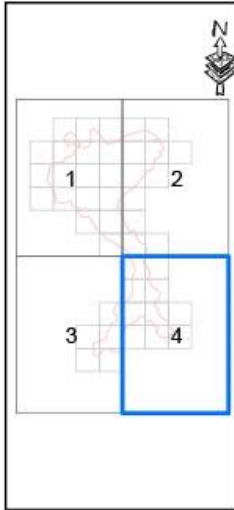


Legenda

- Puncte de prezență specia "Triturus Montandoni"
- M01.02 Secete și precipitații reduse
- Grid observație
- Limita ROSCI0196 Pietrosul Brostenilor – Cheile Zugrenilor

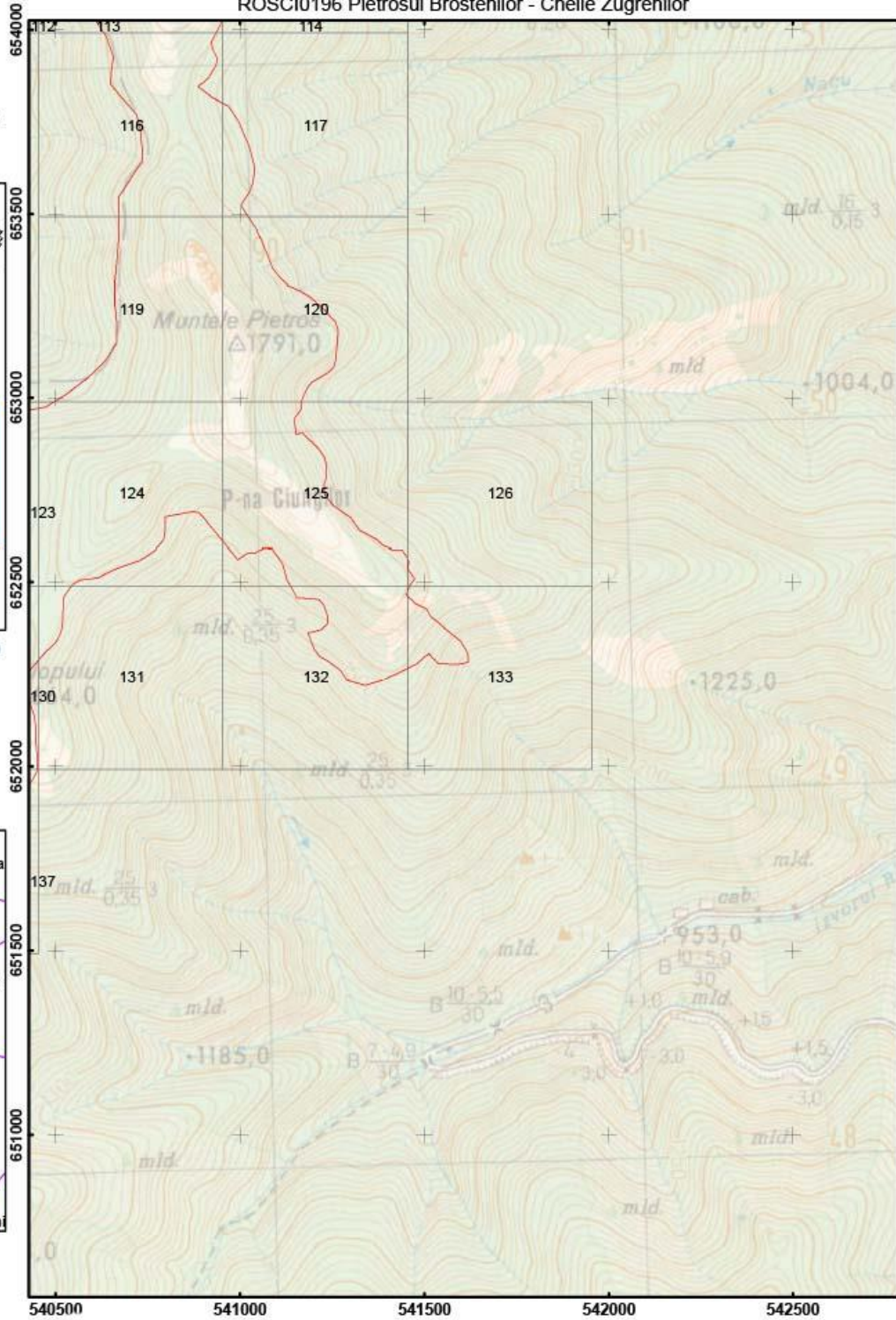
Anexa 22 Harta privind localizarea amenintarilor pentru specia "Triturus Montandoni" - ROSCI0196 Pietrosul Brostenilor - Cheile Zugrenilor

Impartirea si racordarea planșelor  
Plansa nr. 4



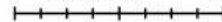
Proiectie Stereografica 1970  
Plan de referinta Marea Neagra ROMANIA

Harta cu incadrarea in zona



Scara: 1:15 000

0 0.125 0.25 0.5 Kilometers



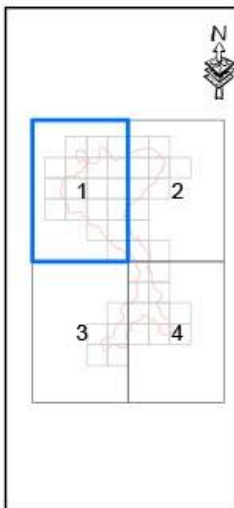
Legenda

- Puncte de prezenta specia "Triturus Montandoni"
- M01.02 Secete și precipitații reduse
- Grd observatie
- Limita ROSCI0196 Pietrosul Brostenilor – Cheile Zugrenilor



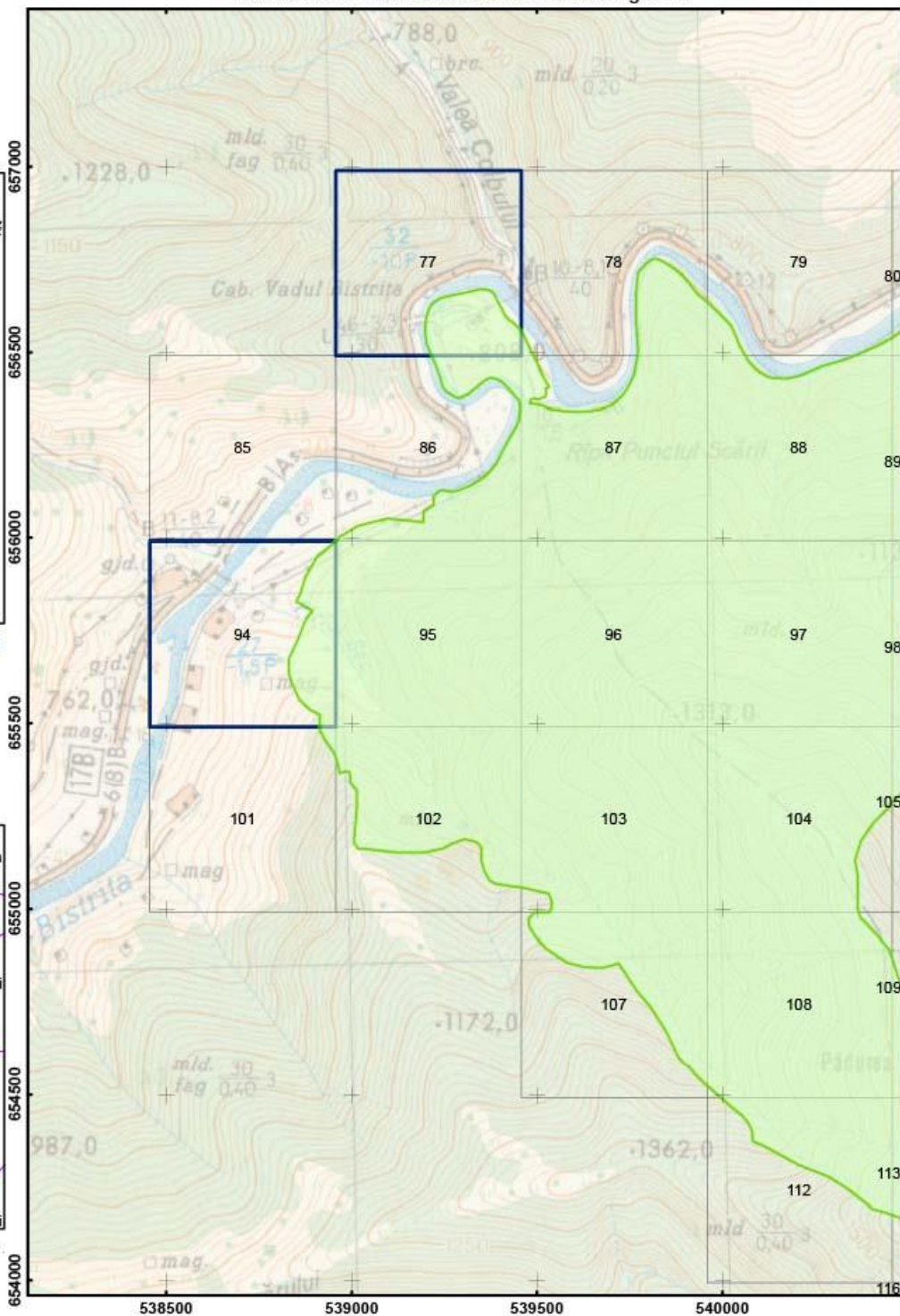
Anexa 22 Harta de distributie a amenintarii B03 asupra speciei "Ursus Arctos"  
 ROSCI 0196 Pietrosul Brostenilor - Cheile Zugrenilor

Impartirea si racordarea  
 planșelor  
 Plansa nr. 1




Proiectie Stereografica 1970  
 Plan de referinta Marea  
 Neagra ROMANIA

Harta cu incadrarea  
 in zona



Scara: 1:15 000

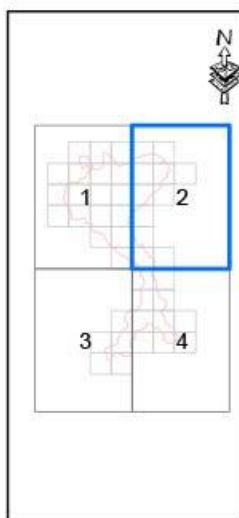


Legenda

- B03 Exploatare forestiera fara replantare sau refacere naturala
- Grid observatie "Ursus Arctos"
- Limita ROSCI0196 Pietrosul Brostenilor - Cheile Zugrenilor

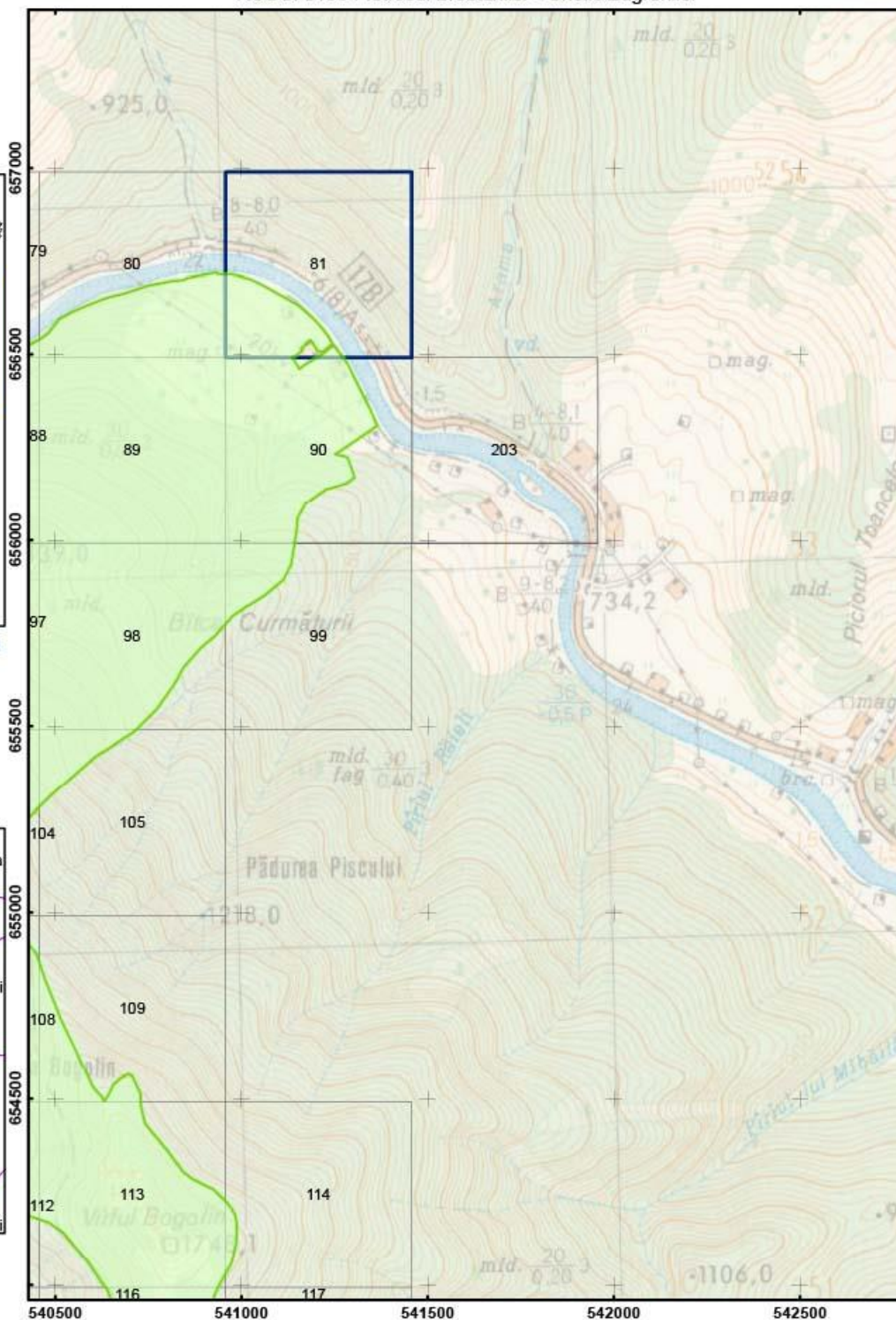
Anexa 22 Harta de distributie a amenintarii B03 asupra speciei "Ursus Arctos"  
ROSCI 0196 Pietrosul Brostenilor - Cheile Zugrenilor

Impartirea si racordarea  
planșelor  
Plansa nr. 2



Proiecție Stereografică 1970  
Plan de referință Marea  
Neagră ROMANIA

Harta cu încadrarea  
în zona



Scara: 1:15 000

0 0.1 0.2 0.4 Kilometers

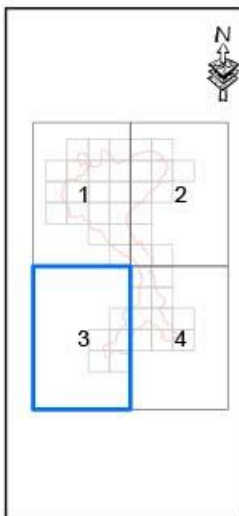
Legenda

- B03 Exploatare forestieră fără replantare sau refoare naturata
- Grid observatie "Ursus Arctos"
- Limita ROSCII 0196 Pietrosul Brostenilor - Cheile Zugrenilor



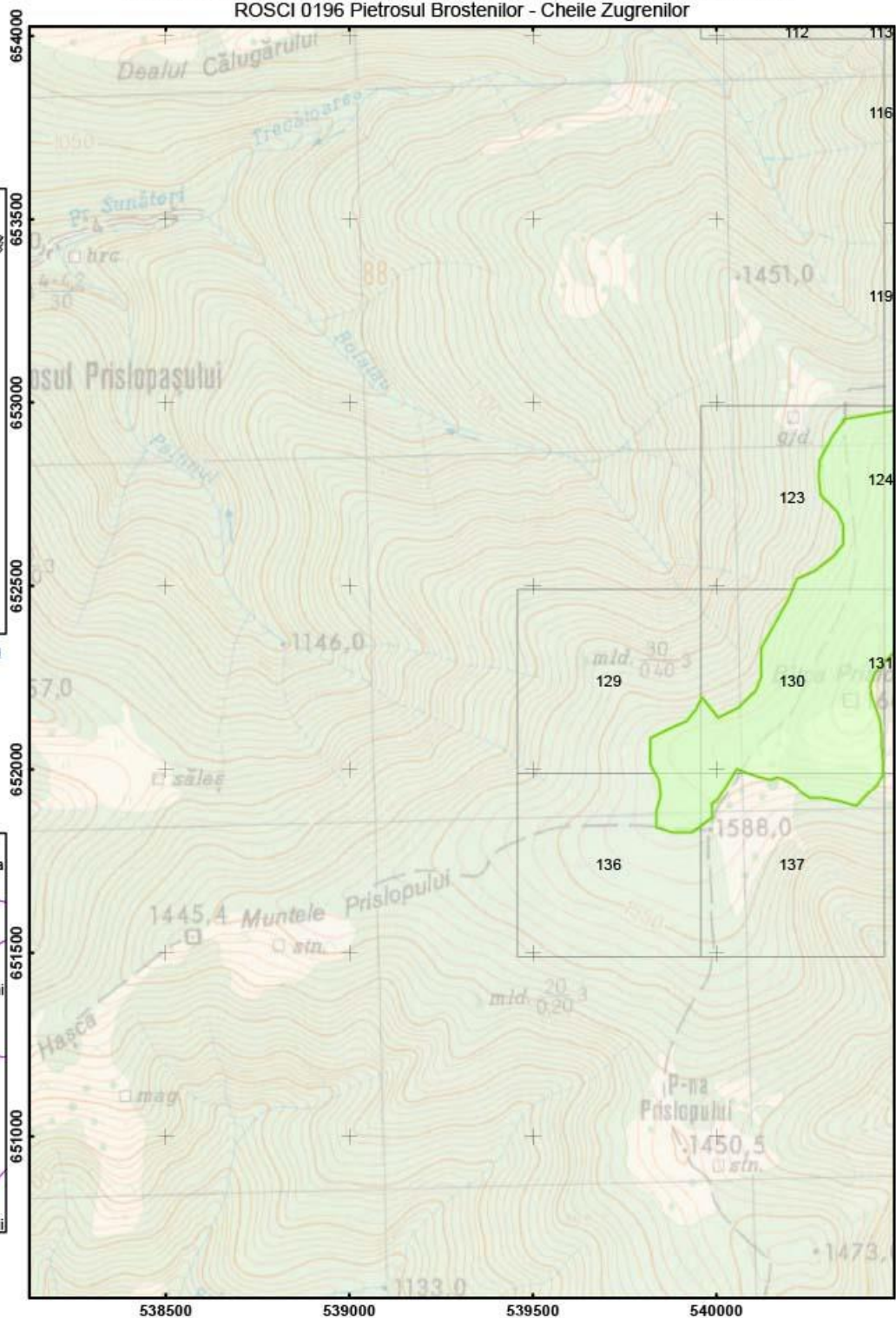
Anexa 22 Harta de distributie a amenintarii B03 asupra speciei "Ursus Arctos"  
ROSCI 0196 Pietrosul Brostenilor - Cheile Zugrenilor

Impartirea si racordarea  
planșelor  
Plansa nr. 3



Proiecție Stereografică 1970  
Plan de referință Marea  
Neagră ROMANIA

Harta cu încadrarea  
în zona



Scara: 1:15 000

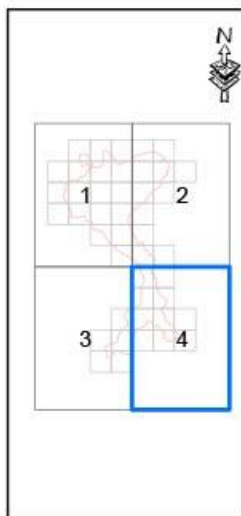
0 0.1 0.2 0.4 Kilometers

Legenda

- B03 Exploatare forestieră fără replantare sau refoare naturale
- Grid observatie "Ursus Arctos"
- Limita ROSCI0196 Pietrosul Brostenilor - Cheile Zugrenilor

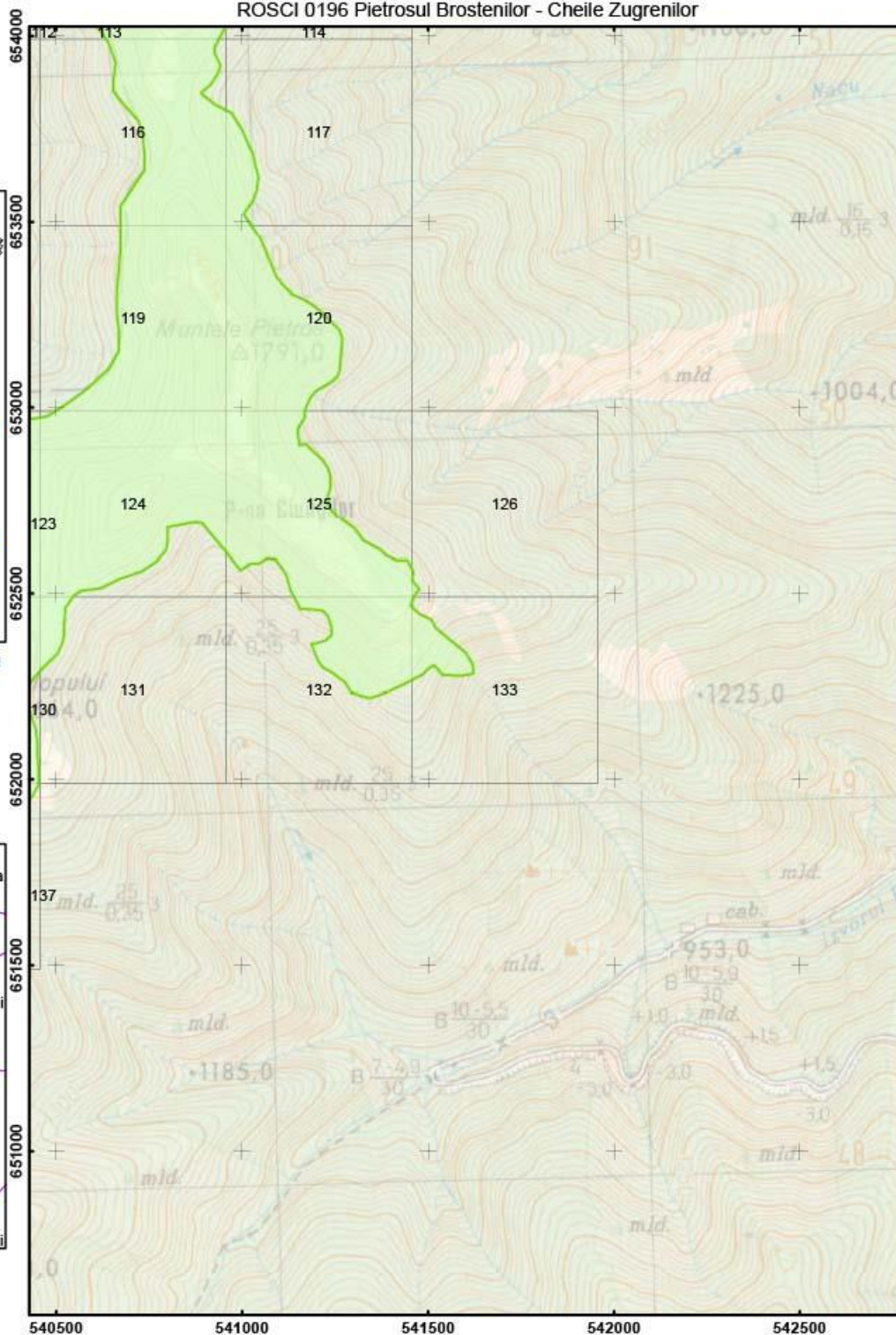
Anexa 22 Harta de distributie a amenintarii B03 asupra speciei "Ursus Arctos"  
ROSCI 0196 Pietrosul Brostenilor - Cheile Zugrenilor

Impartirea si racordarea  
planșelor  
Plansa nr. 4



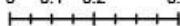
Proiecție Stereografică 1970  
Plan de referință Marea Neagră ROMANIA

Harta cu încadrarea  
în zonă



Scara: 1:15 000

0 0.1 0.2 0.4 Kilometers



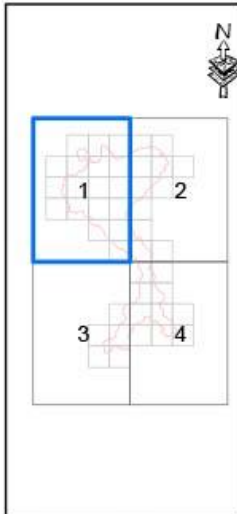
Legenda

- B03 Exploatare forestieră fără replantare sau refoare naturală
- Grid observatie "Ursus Arctos"
- Limita ROSCII 196 Pietrosul Brostenilor - Cheile Zugrenilor



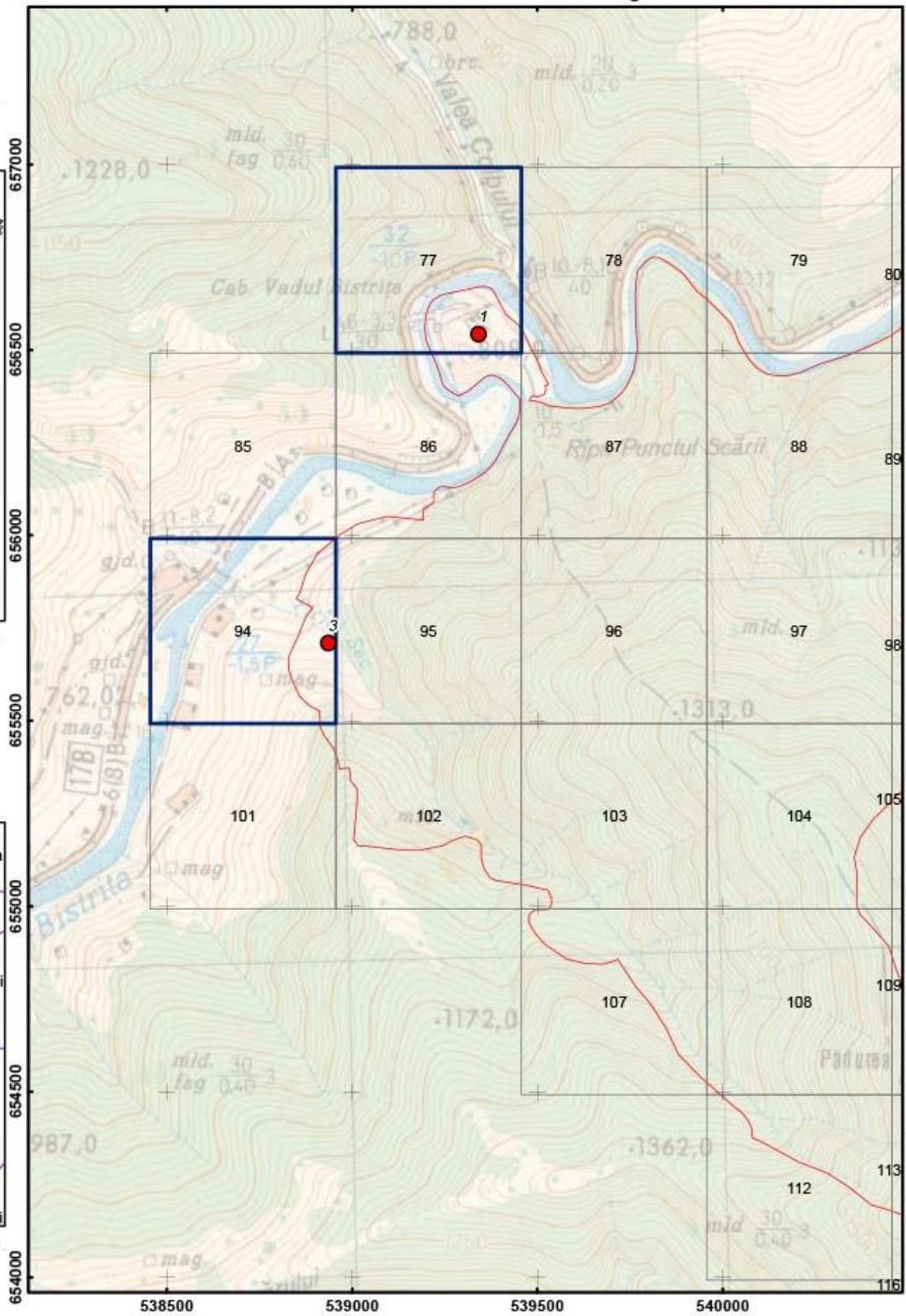
Anexa 22 Harta de distributie a amenintarii D01.01 asupra speciei "Ursus Arctos"  
 ROSCI 0196 Pietrosul Brostenilor - Cheile Zugrenilor

Impartirea si racordarea  
 planșelor  
 Plansa nr. 1



Proiecție Stereografică 1970  
 Plan de referință Marea  
 Neagră ROMANIA

Harta cu încadrarea  
 în zonă



Scara: 1:15 000

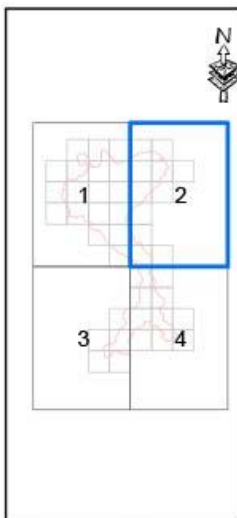


Legenda

- Cod Impact: D01.01 Potec, trasee, trasee pentru ciclism
- Grid observatie "Ursus Arctos"
- Limita ROSCI0196 Pietrosul Brostenilor - Cheile Zugrenilor

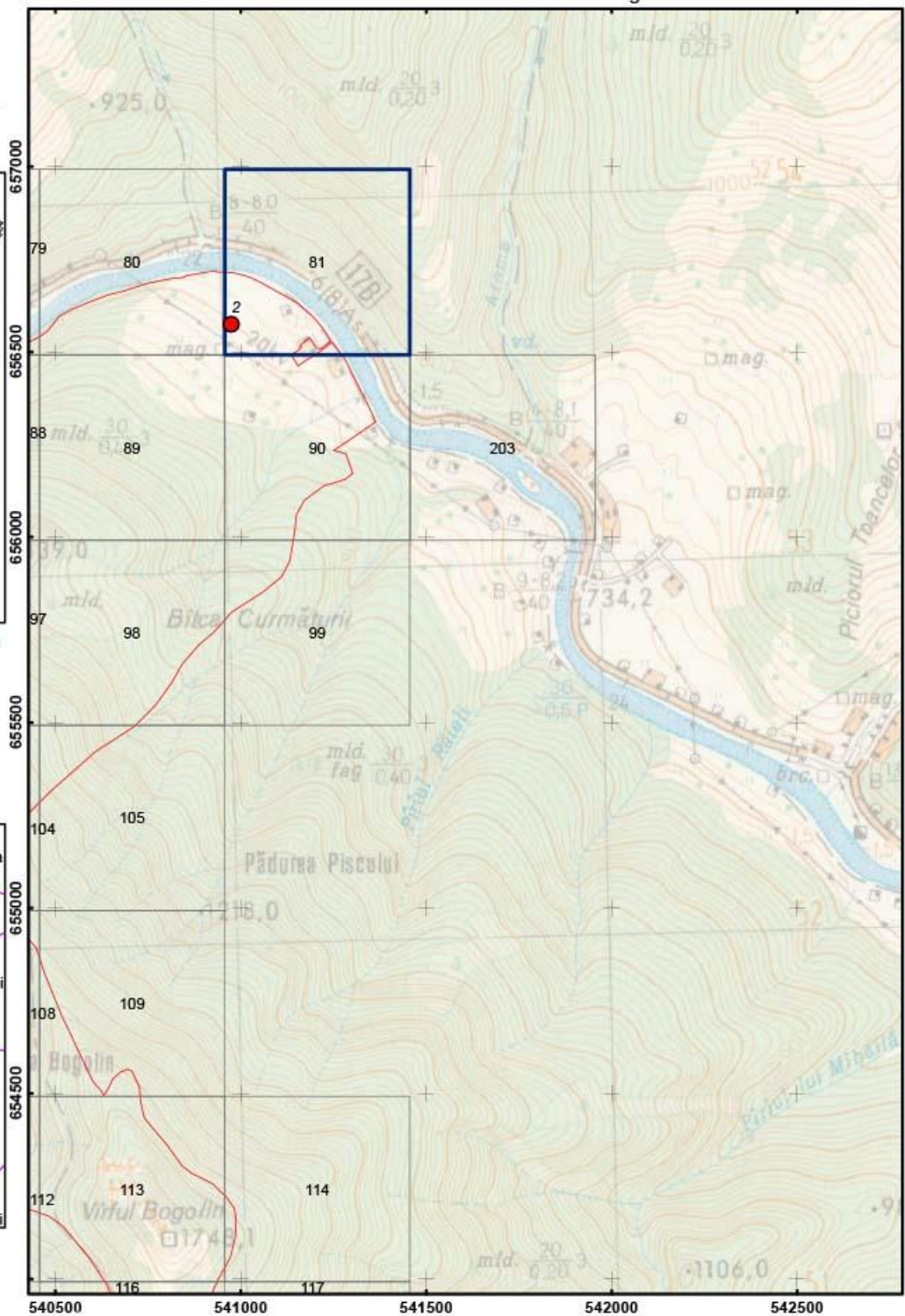
Anexa 22 Harta de distributie a amenintarii D01.01 asupra speciei "Ursus Arctos"  
 ROSCI 0196 Pietrosul Brostenilor - Cheile Zugrenilor

Impartirea si racordarea  
 planselor  
 Plansa nr. 2



Proiectie Stereografica 1970  
 Plan de referinta Marea  
 Neagra ROMANIA

Harta cu incadrarea  
 in zona



Scara: 1:15 000

0 0.1 0.2 0.4 Kilometers

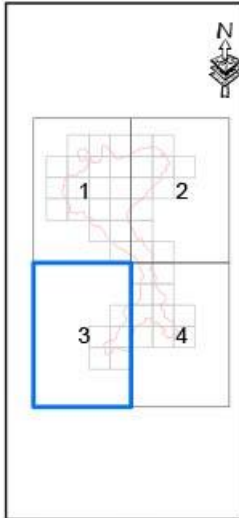
Legenda

- Cod Impact: D01.01 Poteci, trasee, trasee pentru ciclism
- Grid observatie "Ursus Arctos"
- Limita ROSCI 0196 Pietrosul Brostenilor - Cheile Zugrenilor



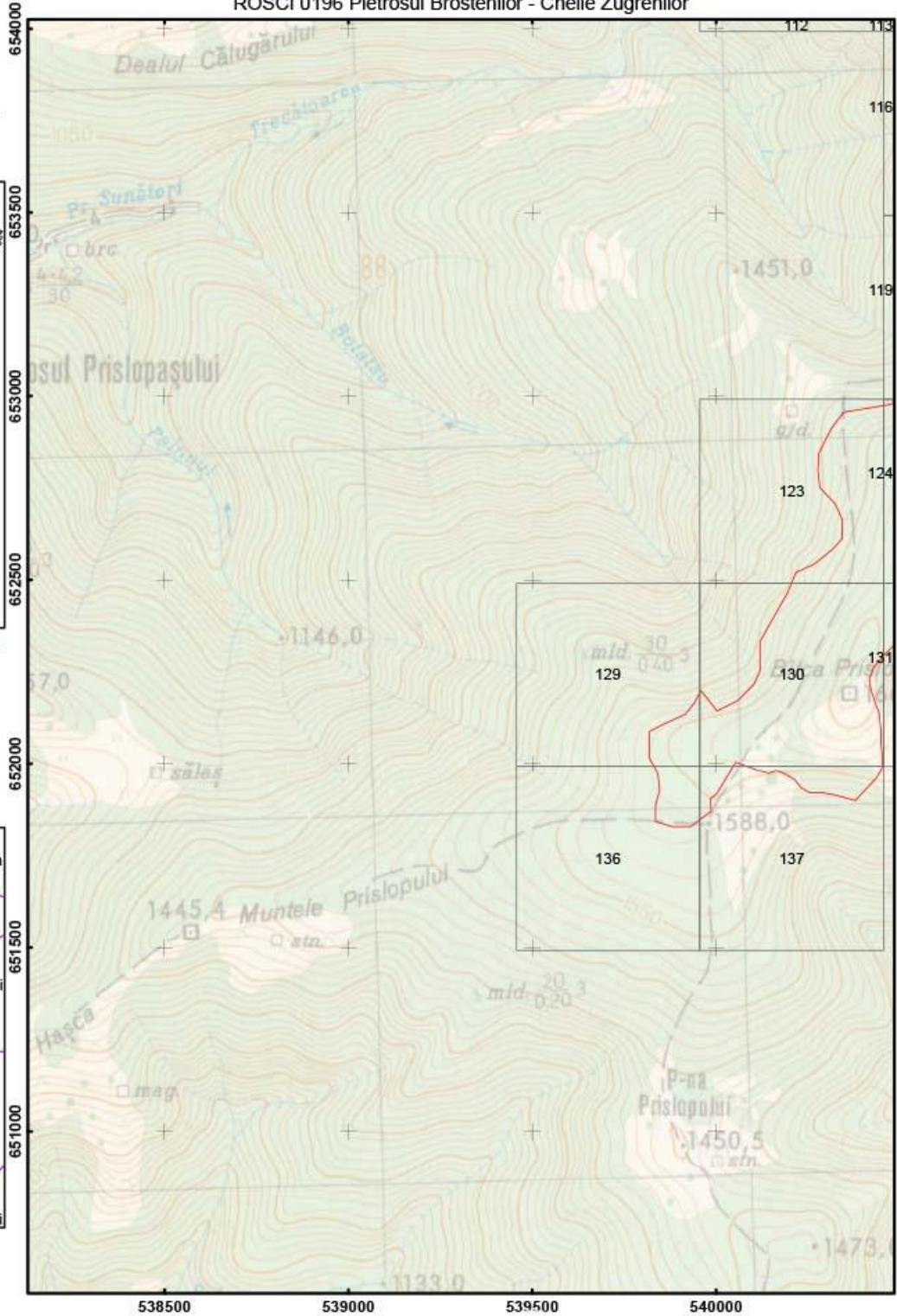
Anexa 22 Harta de distributie a amenintarii D01.01 asupra speciei "Ursus Arctos"  
 ROSCI 0196 Pietrosul Brostenilor - Cheile Zugrenilor

Impartirea si racordarea  
 planselor  
 Plansa nr. 3



Proiectie Stereografica 1970  
 Plan de referinta Marea  
 Neagra ROMANIA

Harta cu incadrarea  
 in zona



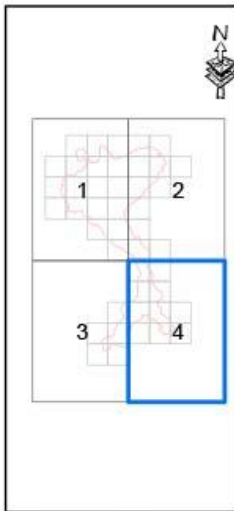
Scara: 1:15 000



Legenda	
	Cod Impact: D01.01 Polect, trasee, trasee pentru ciclism
	Grid observatie "Ursus Arctos"
	Limita ROSCI 196 Pietrosul Brostenilor - Cheile Zugrenilor

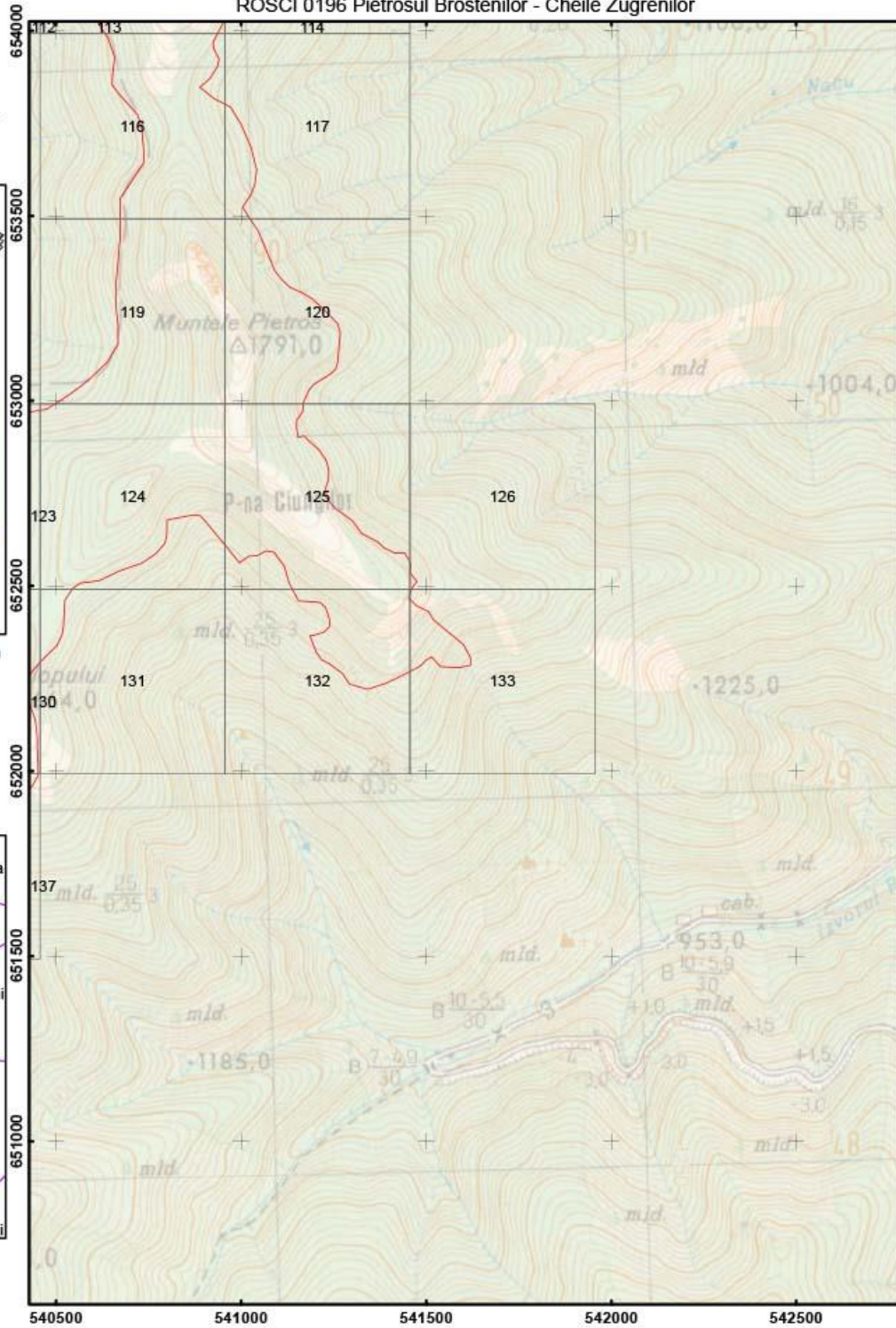
Anexa 22 Harta de distributie a amenintarii D01.01 asupra speciei "Ursus Arctos"  
ROSCI 0196 Pietrosul Brostenilor - Cheile Zugrenilor

Impartirea si racordarea  
planselor  
Plansa nr. 4



Proiectie Stereografica 1970  
Plan de referinta Marea  
Neagra ROMANIA

Harta cu incadrarea  
in zona



Scara: 1:15 000

0 0.1 0.2 0.4 Kilometers

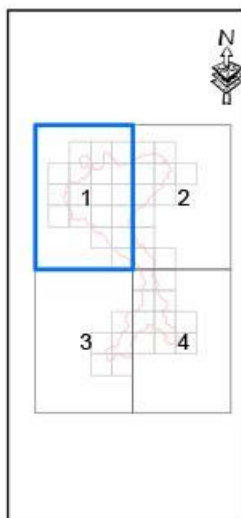
Legenda

- Cod Impact: D01.01 Poteci, trasee, trasee pentru ciclism
- Grid observatii "Ursus Arctos"
- Limita ROSCI 0196 Pietrosul Brostenilor - Cheile Zugrenilor



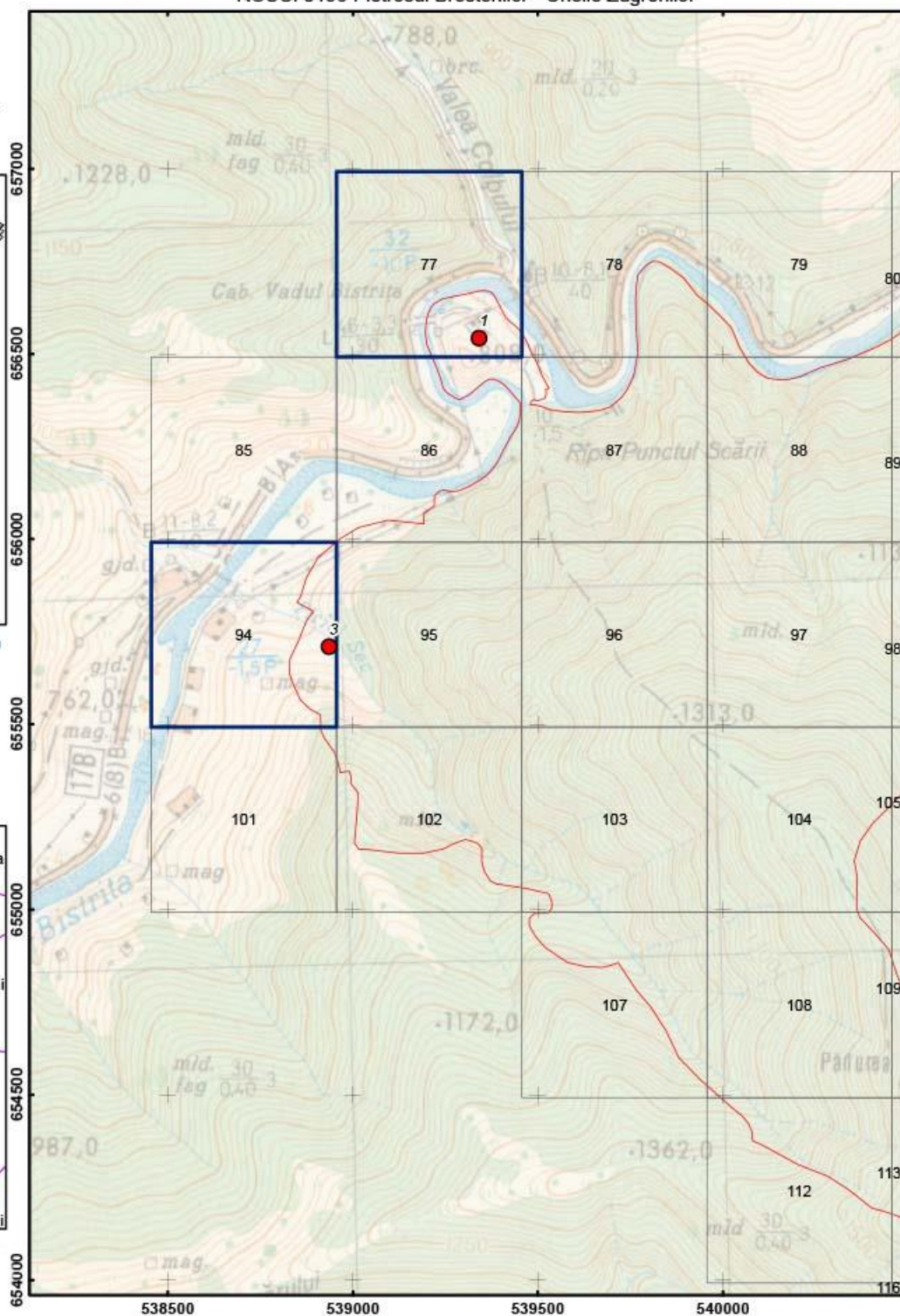
Anexa 22 Harta de distributie a amenintării E01 asupra speciei "Ursus Arctos"  
ROSCI 0196 Pietrosul Brostenilor - Cheile Zugrenilor

Impartirea si racordarea  
planselor  
Plansa nr. 1



Proiectie Stereografica 1970  
Plan de referinta Marea  
Neagra ROMANIA

Harta cu incadrarea  
in zona



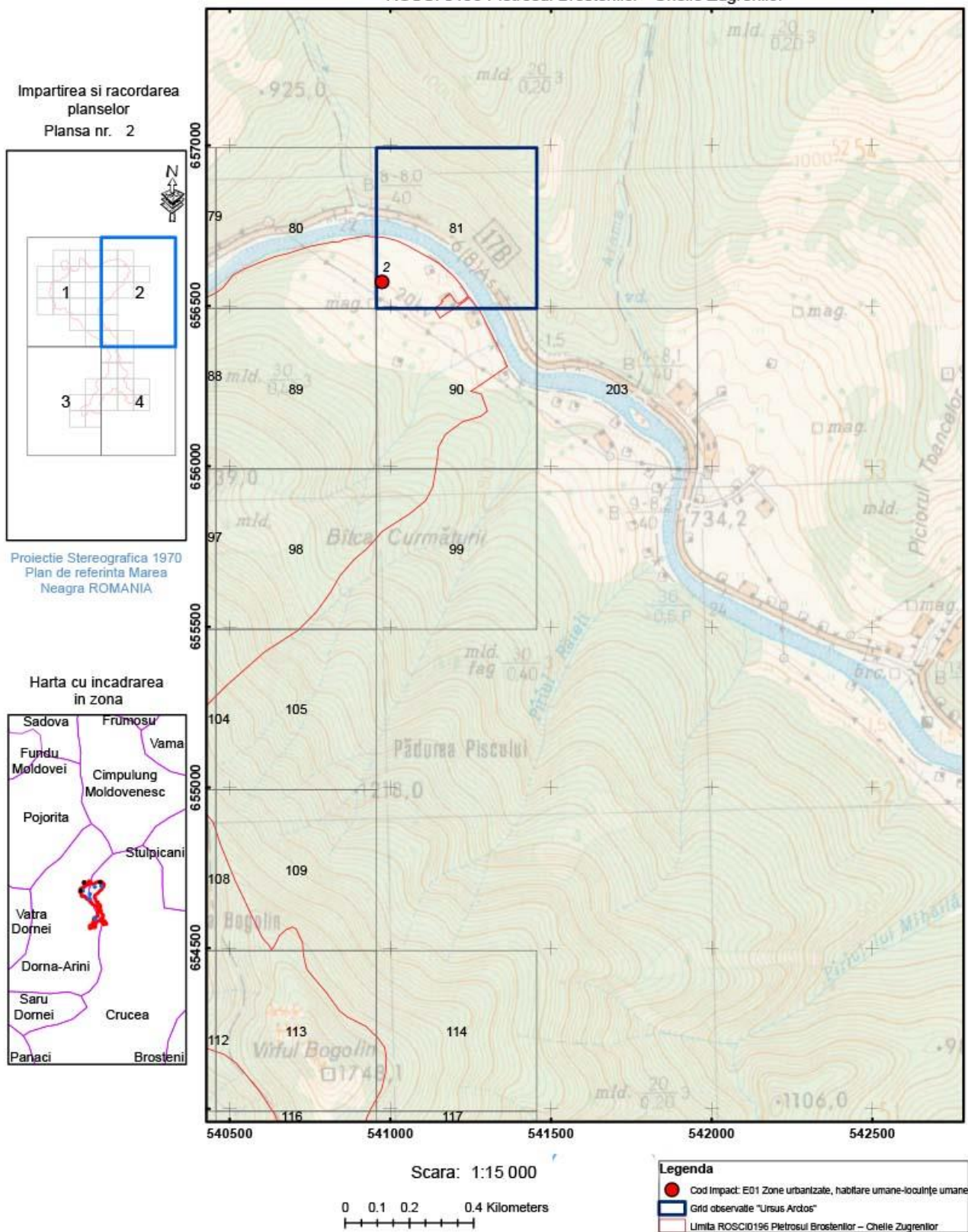
Scara: 1:15 000

0 0.1 0.2 0.4 Kilometers

Legenda

- Cod Impact: E01 Zone urbanizate, habitare umane-locuințe umane
- Grid observatie "Ursus Arctos"
- Limita ROSCI0196 Pietrosul Brostenilor – Cheile Zugrenilor

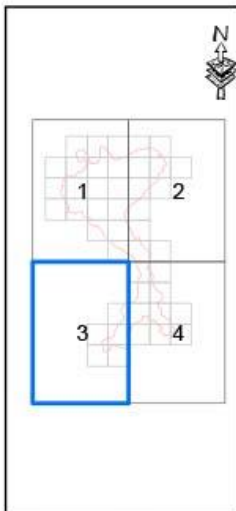
Anexa 22 Harta de distributie a amenintarii E01 asupra speciei "Ursus Arctos"  
ROSCI 0196 Pietrosul Brostenilor - Cheile Zugrenilor





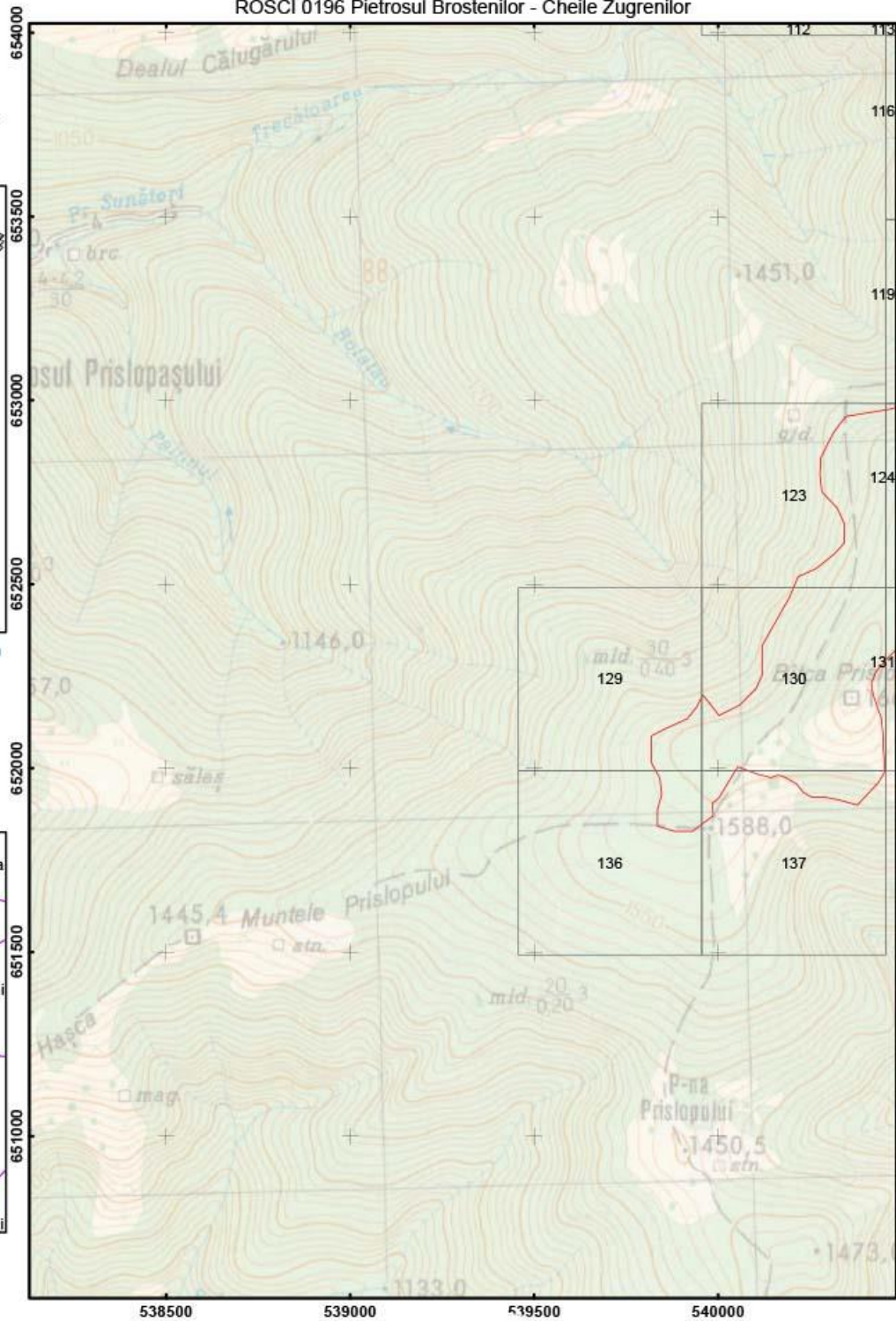
Anexa 22 Harta de distributie a amenintarii E01 asupra speciei "Ursus Arctos"  
ROSCI 0196 Pietrosul Brostenilor - Cheile Zugrenilor

Impartirea si racordarea  
planșelor  
Plansa nr. 3



Proiectie Stereografica 1970  
Plan de referinta Marea  
Neagra ROMANIA

Harta cu incadrarea  
in zona



Scara: 1:15 000

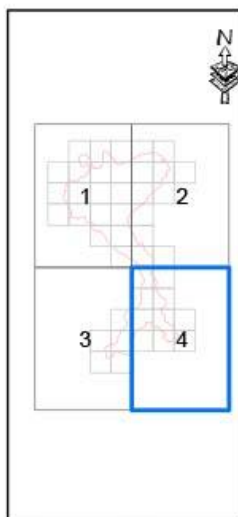


legenda

- Cod Impact: E01 Zone urbanizate, habitare umane-loouinte umane
- Grid observatie "Ursus Arctos"
- Limita ROSCI0196 Pietrosul Brostenilor - Cheile Zugrenilor

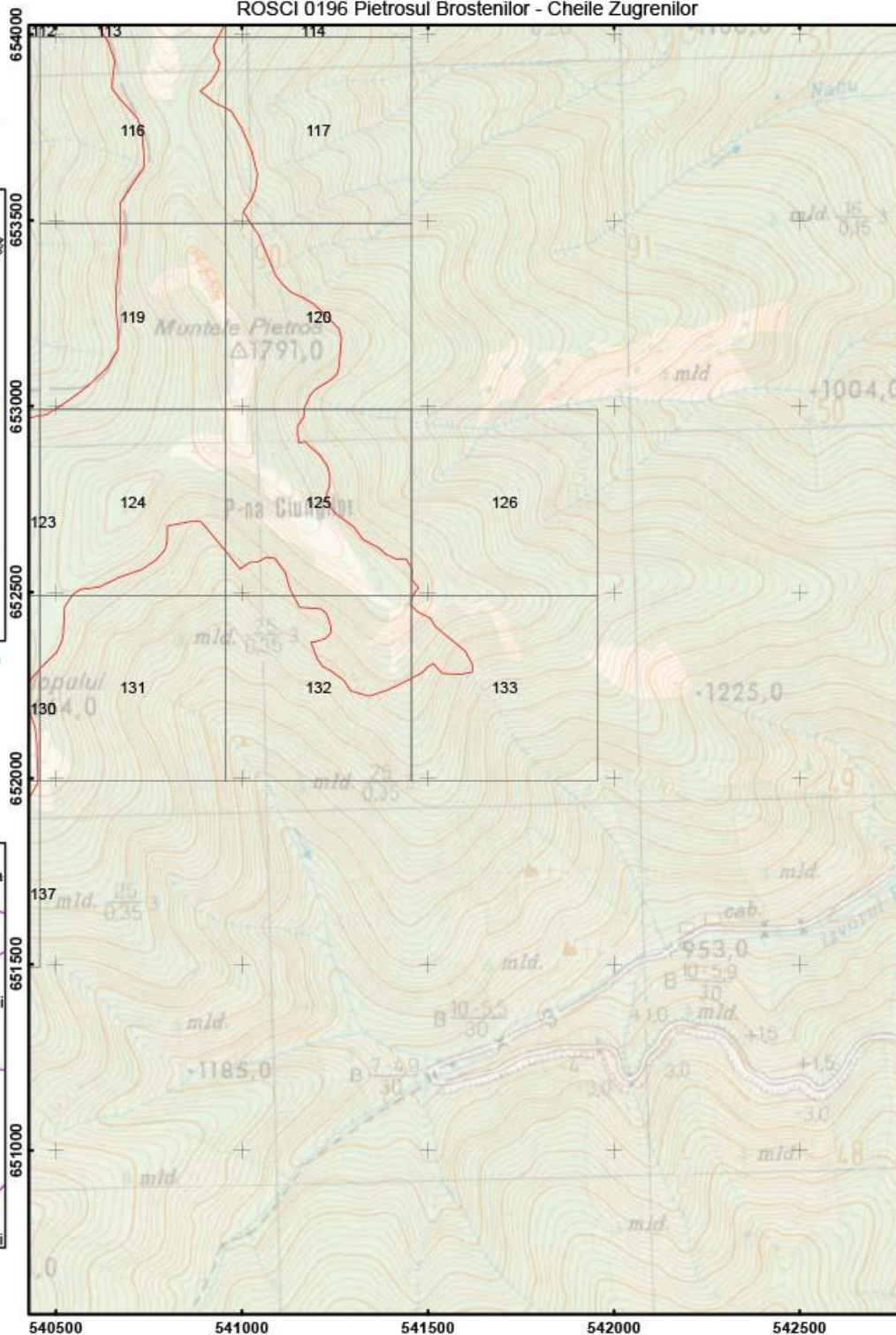
Anexa 22 Harta de distributie a amenintarii E01 asupra speciei "Ursus Arctos"  
 ROSCI 0196 Pietrosul Brostenilor - Cheile Zugrenilor

Impartirea si racordarea  
 planselor  
 Plansa nr. 4

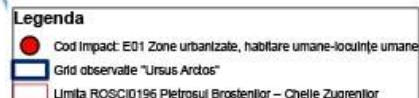


Proiectie Stereografica 1970  
 Plan de referinta Marea  
 Neagra ROMANIA

Harta cu incadrarea  
 in zona



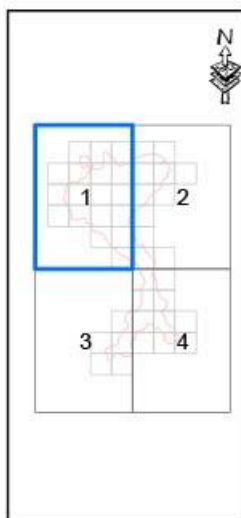
Scara: 1:15 000





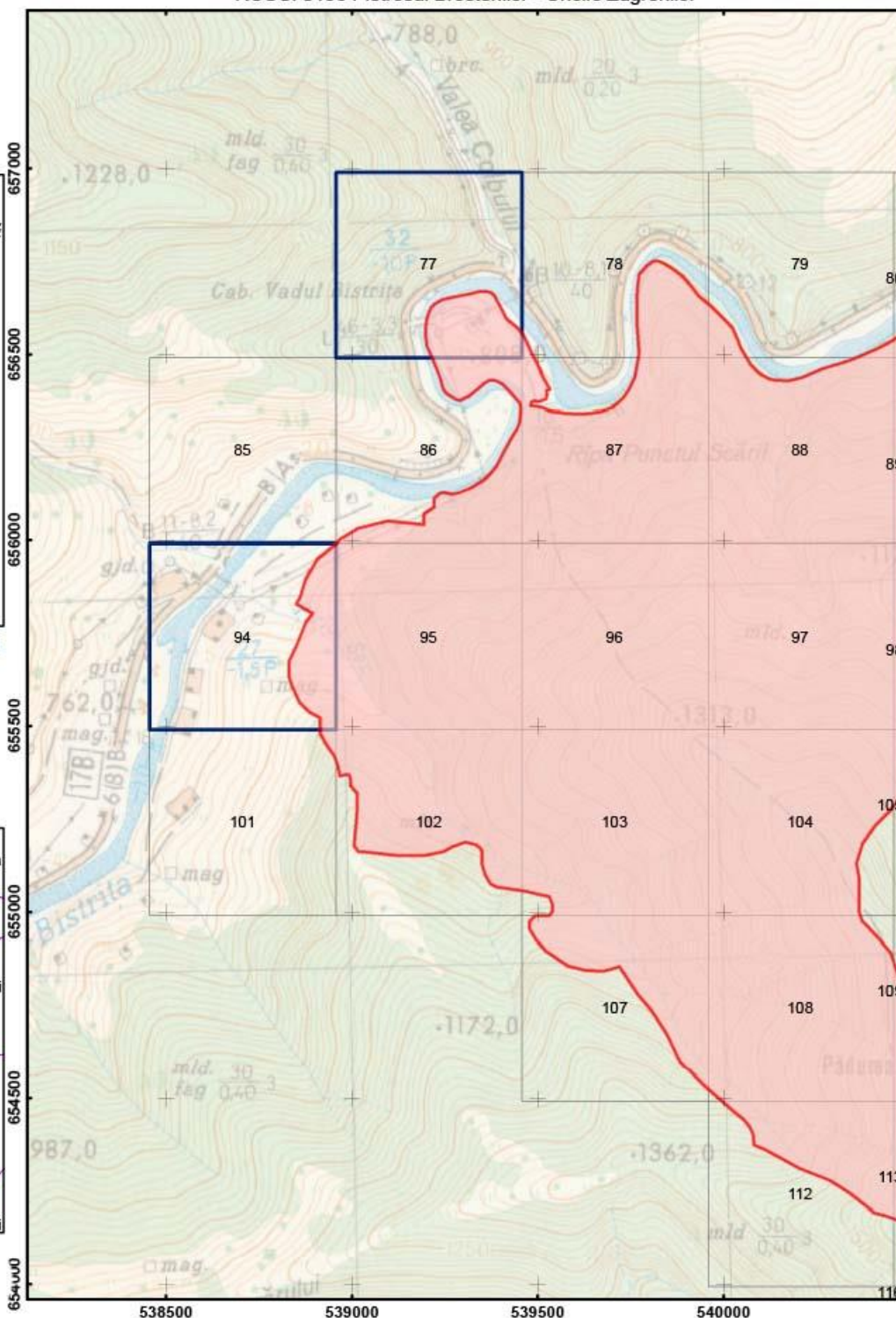
Anexa 22 Harta de distributie a amenintarii F03 asupra speciei "Ursus Arctos"  
ROSCI 0196 Pietrosul Brostenilor - Cheile Zugrenilor

Impartirea si racordarea  
planșelor  
Plansa nr. 1



Proiecție Stereografică 1970  
Plan de referință Marea  
Neagră ROMANIA

Harta cu încadrarea  
în zona



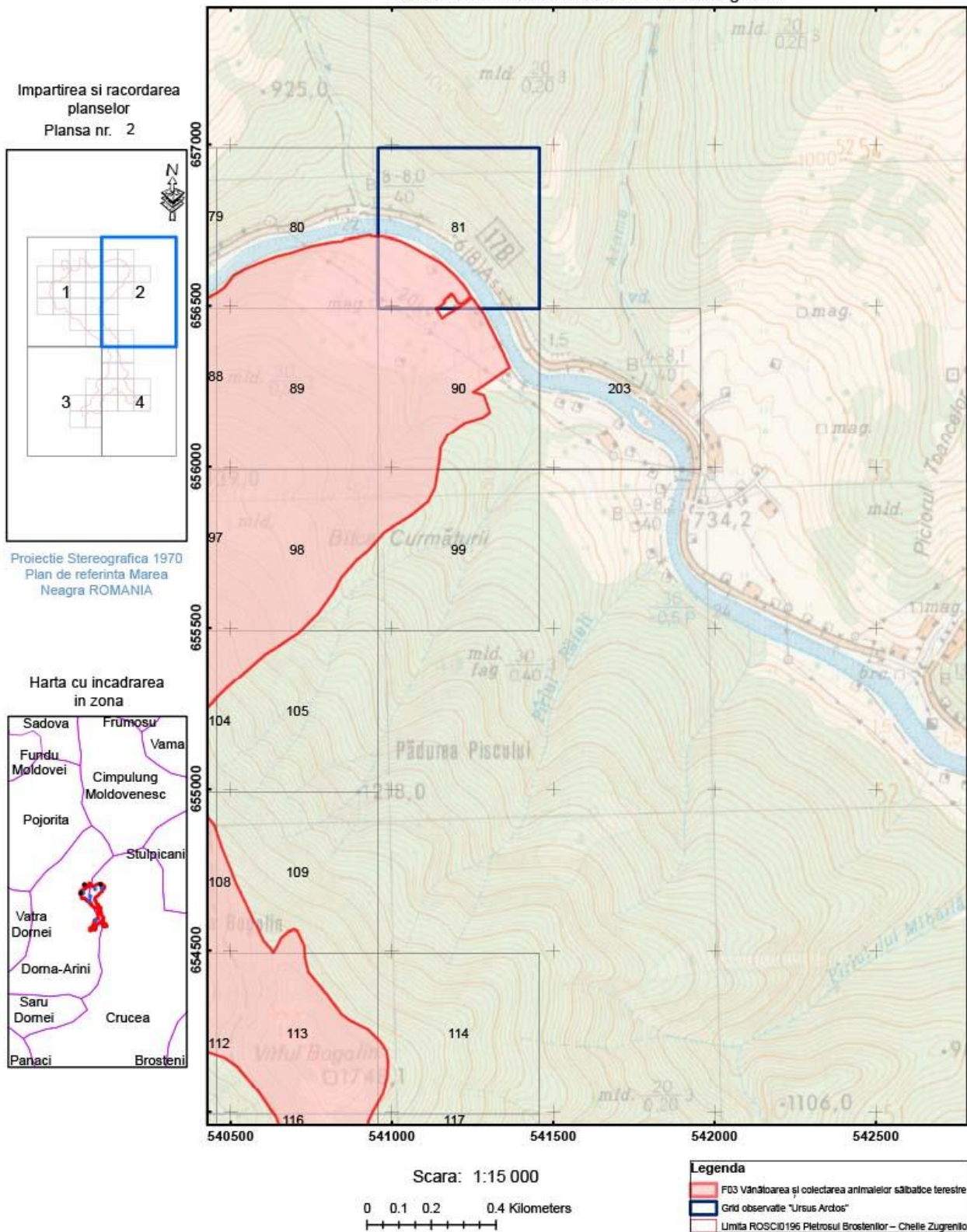
Scara: 1:15 000

0 0.1 0.2 0.4 Kilometers

Legenda

- F03 Vânătoarea și colectarea animalelor sălbatice terestre
- Grid observație "Ursus Arctos"
- Limita ROSCI 0196 Pietrosul Brostenilor - Cheile Zugrenilor

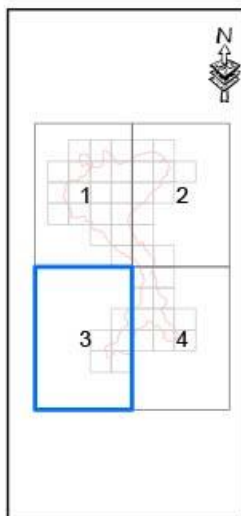
Anexa 22 Harta de distributie a amenintarii F03 asupra speciei "Ursus Arctos"  
ROSCI 0196 Pietrosul Brostenilor - Cheile Zugrenilor





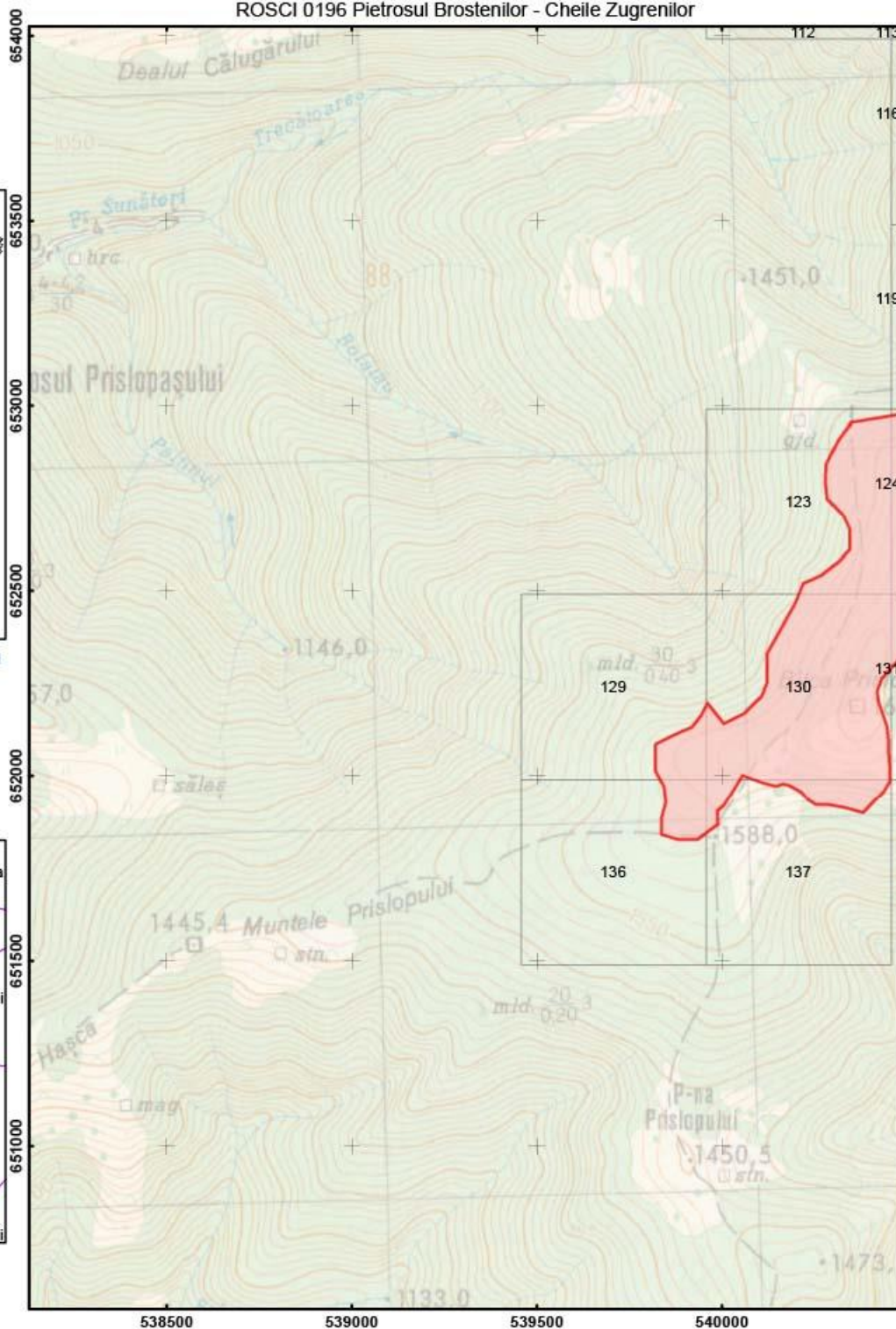
Anexa 22 Harta de distributie a amenintarii F03 asupra speciei "Ursus Arctos"  
ROSCI 0196 Pietrosul Brostenilor - Cheile Zugrenilor

Impartirea si racordarea  
planșelor  
Plansa nr. 3



Proiecție Stereografică 1970  
Plan de referință Marea  
Neagră ROMANIA

Harta cu încadrarea  
în zona



Scara: 1:15 000

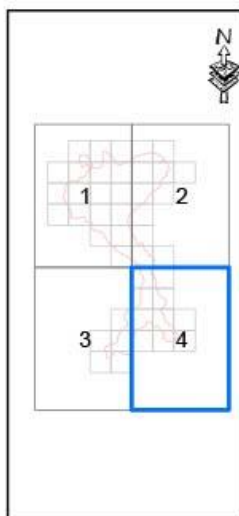
0 0.1 0.2 0.4 Kilometers

Legenda

- F03 Vânătoarea și colectarea animalelor sălbatice terestre
- Grid observație "Ursus Arctos"
- Limita ROSCI 0196 Pietrosul Brostenilor – Cheile Zugrenilor

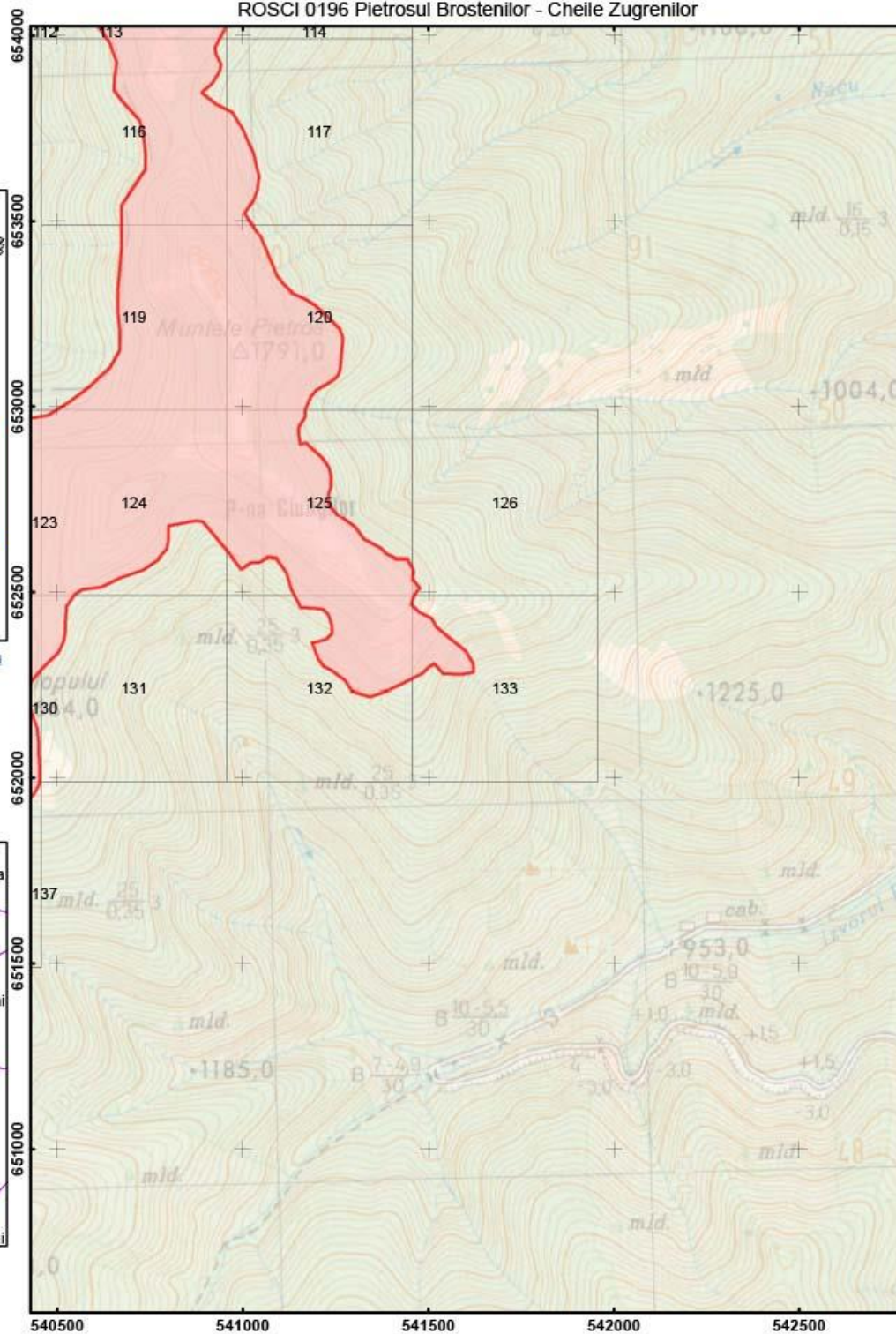
Anexa 22 Harta de distributie a amenintarii F03 asupra speciei "Ursus Arctos"  
 ROSCI 0196 Pietrosul Brostenilor - Cheile Zugrenilor

Impartirea si racordarea  
 planșelor  
 Plansa nr. 4



Proiecție Stereografica 1970  
 Plan de referință Marea  
 Neagra ROMANIA

Harta cu incadrarea  
 in zona



Scara: 1:15 000

0 0.1 0.2 0.4 Kilometers

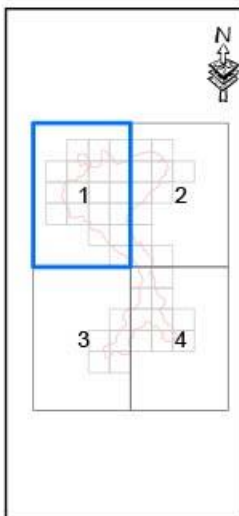
Legenda

- F03 Vânătoarea și colectarea animalelor sălbatice terestre
- Grăd observatie "Ursus Arctos"
- Limita ROSCI 0196 Pietrosul Brostenilor - Cheile Zugrenilor



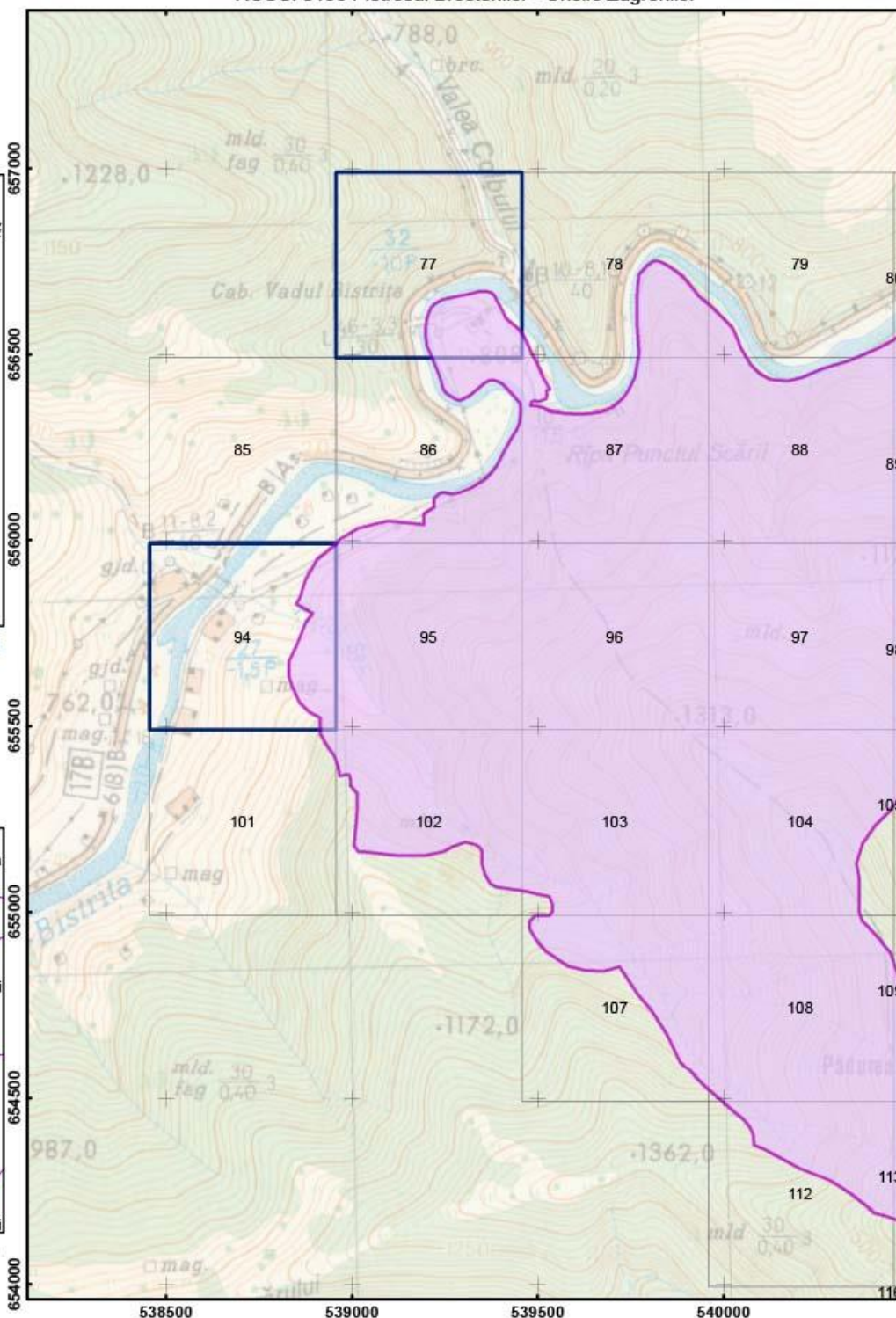
Anexa 22 Harta de distributie a amenintarii F05.04 asupra speciei "Ursus Arctos"  
ROSCI 0196 Pietrosul Brostenilor - Cheile Zugrenilor

Impartirea si racordarea  
planșelor  
Plansa nr. 1



Proiecție Stereografică 1970  
Plan de referință Marea  
Neagră ROMANIA

Harta cu încadrarea  
în zona



Scara: 1:15 000

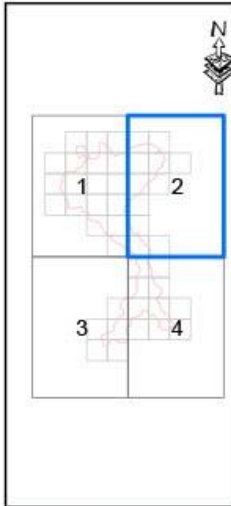
0 0.1 0.2 0.4 Kilometers

Legenda

- F05.04 Braconaj
- Grid observație "Ursus Arctos"
- Limita ROSCI 0196 Pietrosul Brostenilor - Cheile Zugrenilor

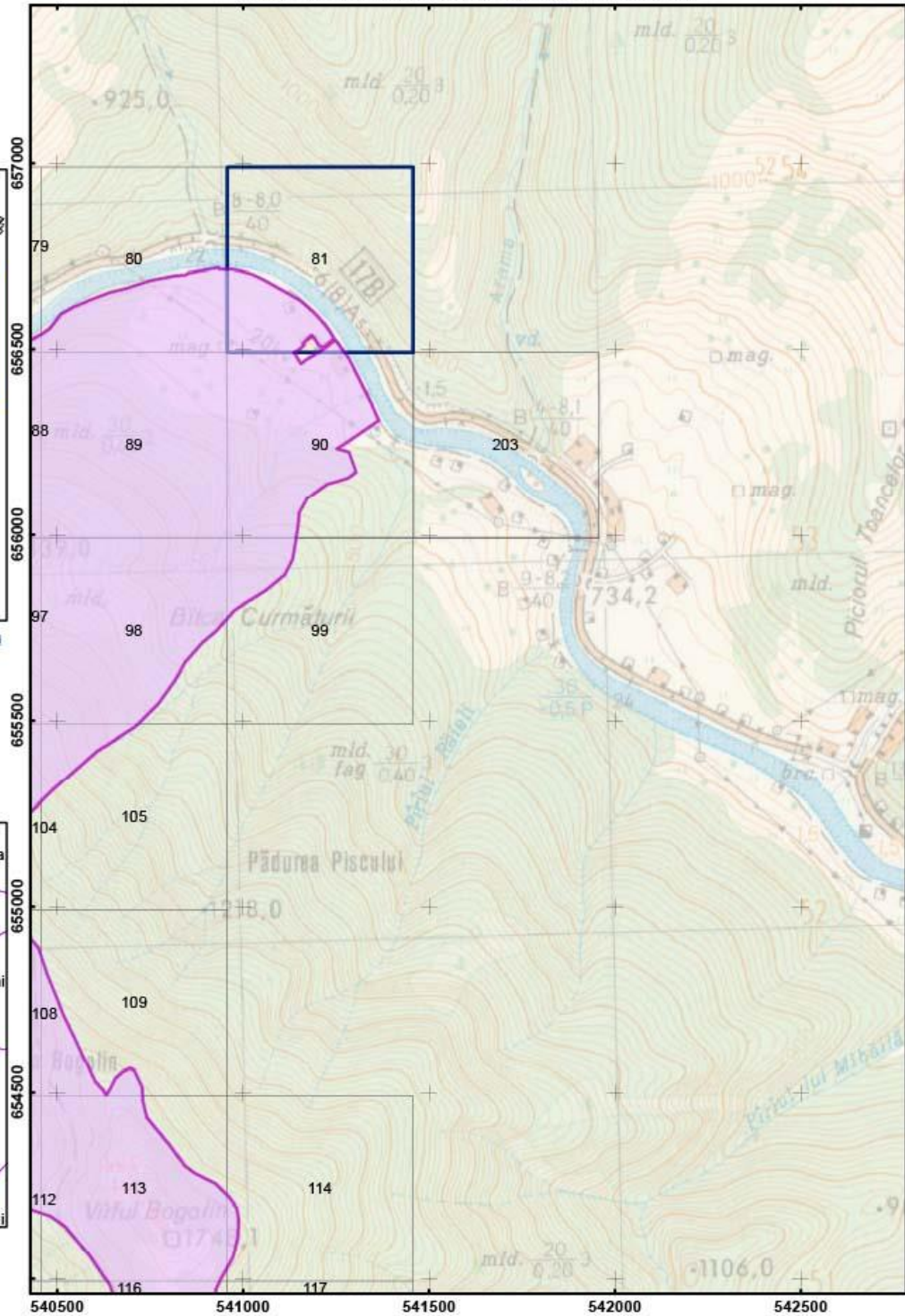
Anexa 22 Harta de distributie a amenintarii F05.04 asupra speciei "Ursus Arctos"  
ROSCI 0196 Pietrosul Brostenilor - Cheile Zugrenilor

Impartirea si racordarea  
planselor  
Plansa nr. 2




Proiectie Stereografica 1970  
Plan de referinta Marea  
Neagra ROMANIA

Harta cu incadrarea  
in zona



Scara: 1:15 000



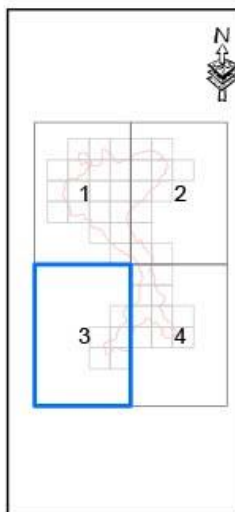
Legenda

- F05.04 Braconaj
- Grid observatie "Ursus Arctos"
- Limita ROSCI 0196 Pietrosul Brostenilor - Cheile Zugrenilor



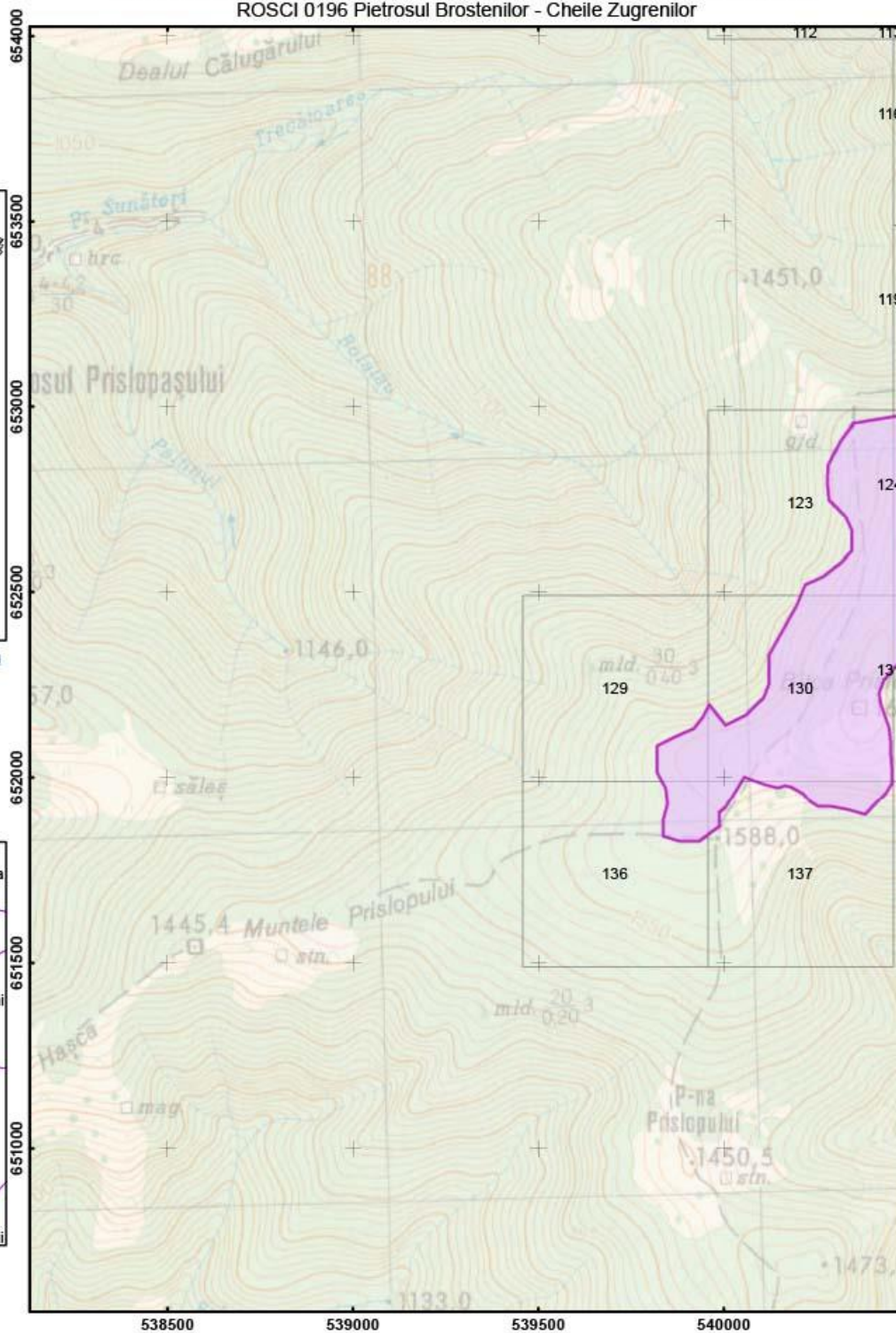
Anexa 22 Harta de distributie a amenintarii F05.04 asupra speciei "Ursus Arctos"  
ROSCI 0196 Pietrosul Brostenilor - Cheile Zugrenilor

Impartirea si racordarea  
planselor  
Plansa nr. 3



Proiectie Stereografica 1970  
Plan de referinta Marea  
Neagra ROMANIA

Harta cu incadrarea  
in zona



Scara: 1:15 000

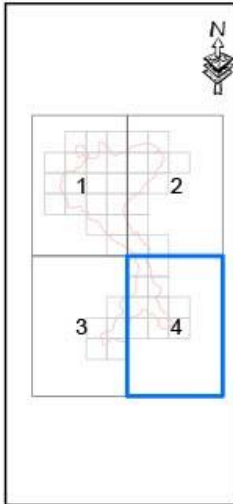
0 0.1 0.2 0.4 Kilometers

Legenda

- F05.04 Braconaj
- Grid observatie "Ursus Arctos"
- Limita ROSCI 0196 Pietrosul Brostenilor - Cheile Zugrenilor

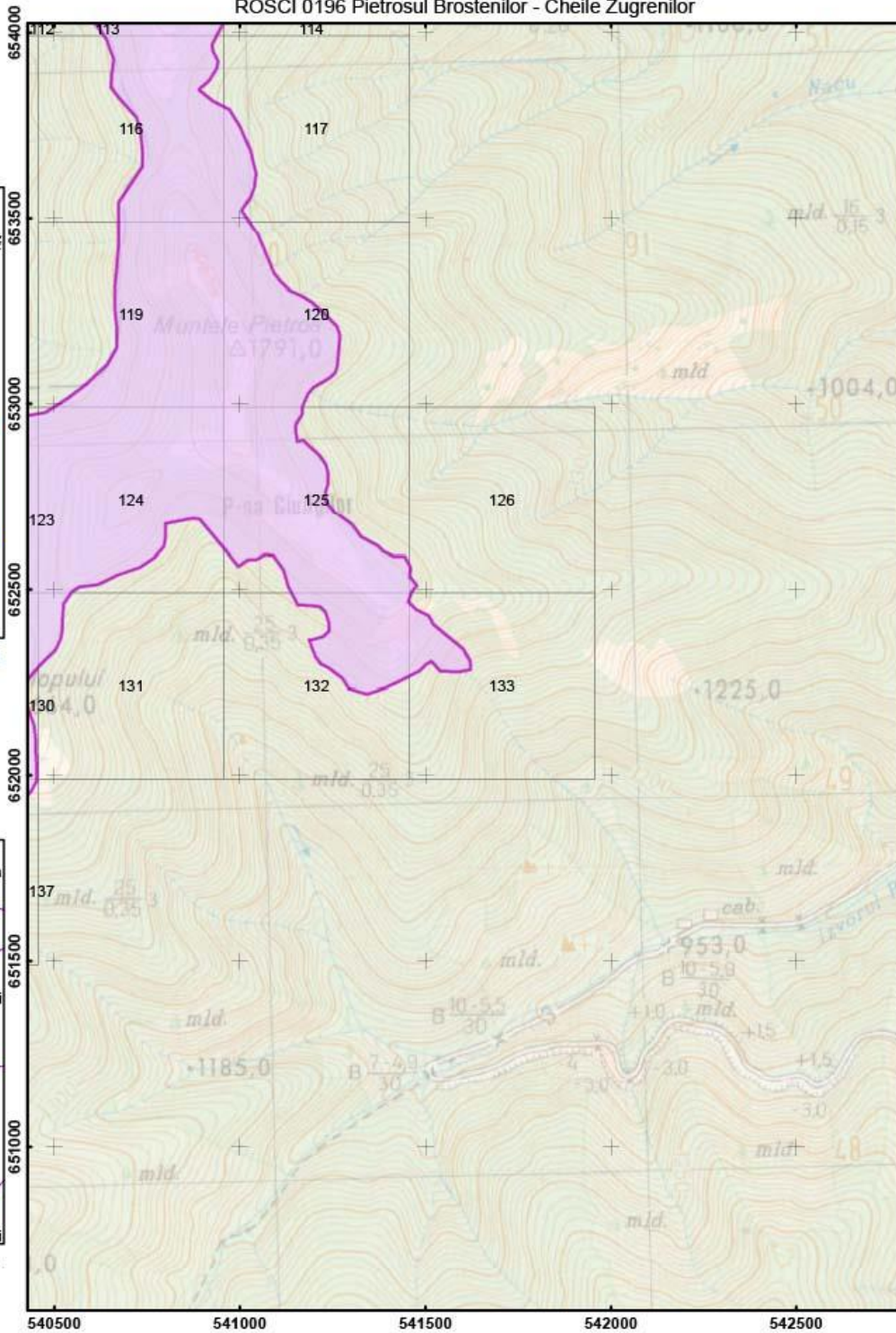
Anexa 22 Harta de distributie a amenintarii F05.04 asupra speciei "Ursus Arctos"  
 ROSCI 0196 Pietrosul Brostenilor - Cheile Zugrenilor

Impartirea si racordarea  
 planșelor  
 Plansa nr. 4



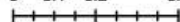
Proiecție Stereografică 1970  
 Plan de referință Marea Neagră ROMANIA

Harta cu încadrarea  
 în zona



Scara: 1:15 000

0 0.1 0.2 0.4 Kilometers

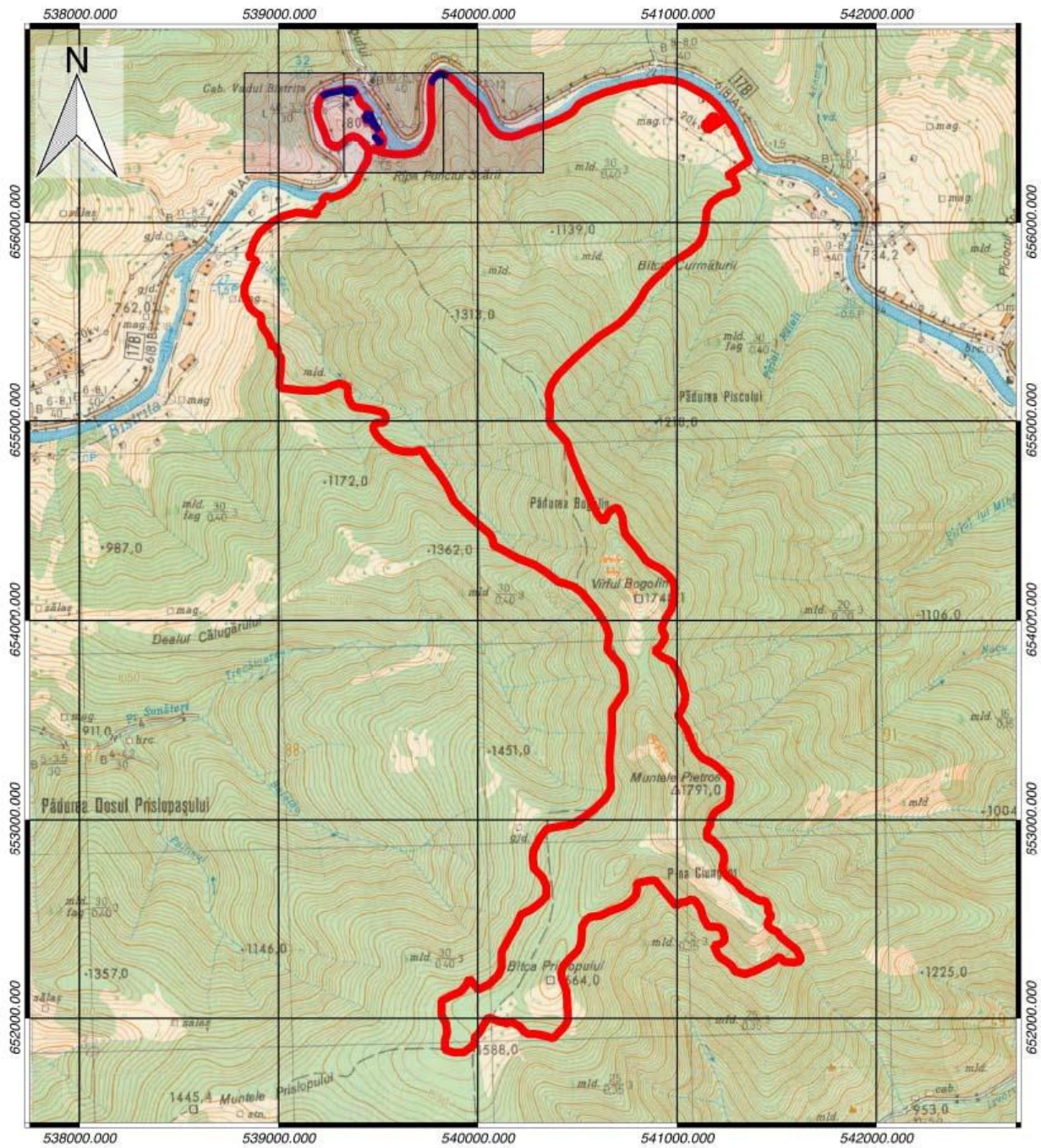


Legenda

- F05.04 Braconaj
- Grid observatie "Ursus Arctos"
- Limita ROSCI 0196 Pietrosul Brostenilor - Cheile Zugrenilor



**Anexa 23AH1**  
**Harta de distribuție a amenințării J02.04.01 asupra habitatului 6430 în cadrul ROSCI0196 Pietrosul Brostenilor – Cheile Zugrenilor**



Proiecție Stereografică 1970  
 Plan de referință Marea Neagră  
 ROMANIA

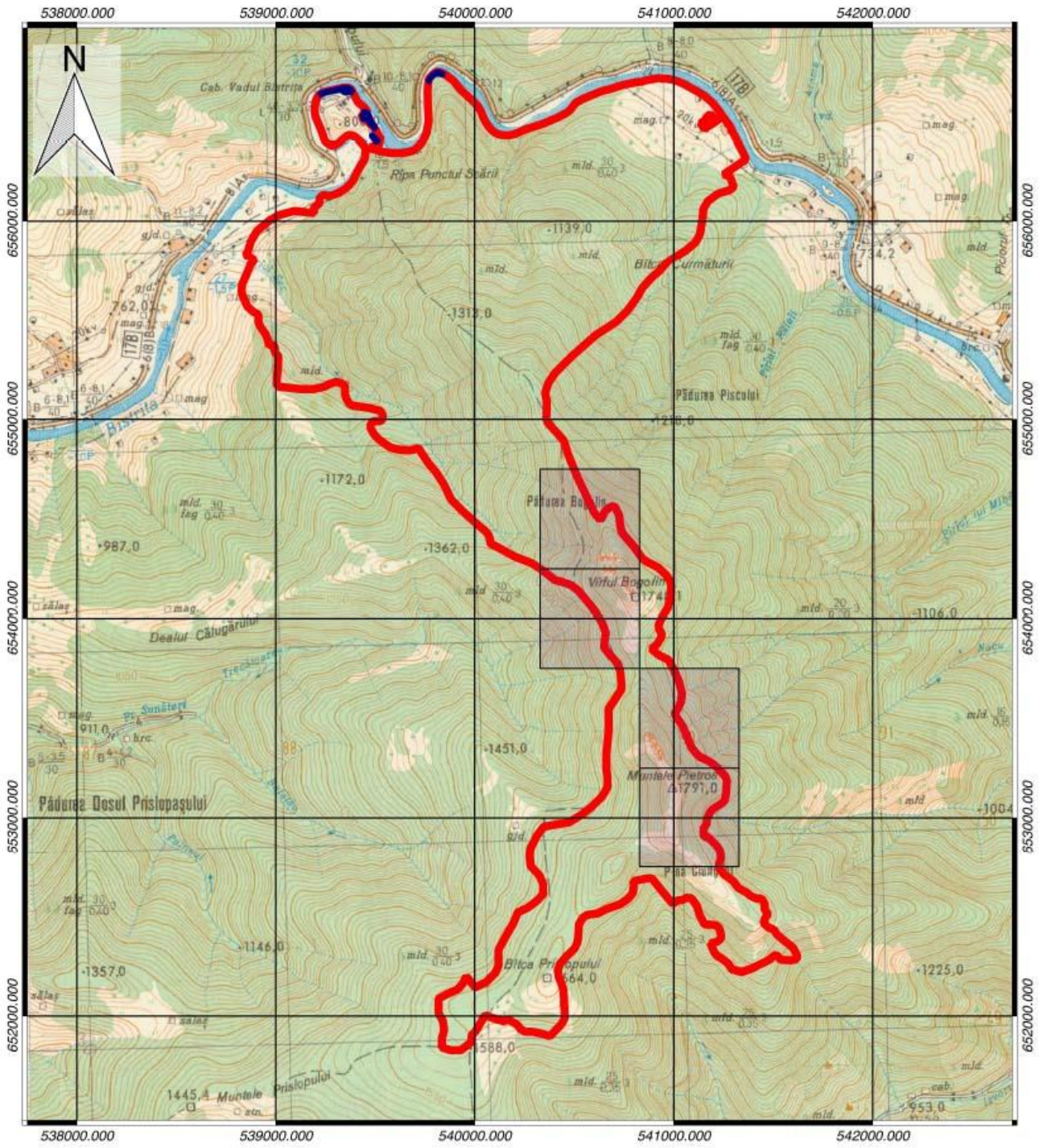
Scara 1:25000

**Legenda**

- ▭ Limita ROSCI0196 Pietrosul Brostenilor – Cheile Zugrenilor
- ▭ Habitatul 4060
- ▭ Amenințarea J02.04.01



**Anexa 23AH2**  
**Harta de distribuție a amenințării K04.01 asupra habitatului 6430 în cadrul ROSCI0196 Pietrosul Brostenilor – Cheile Zugrenilor**



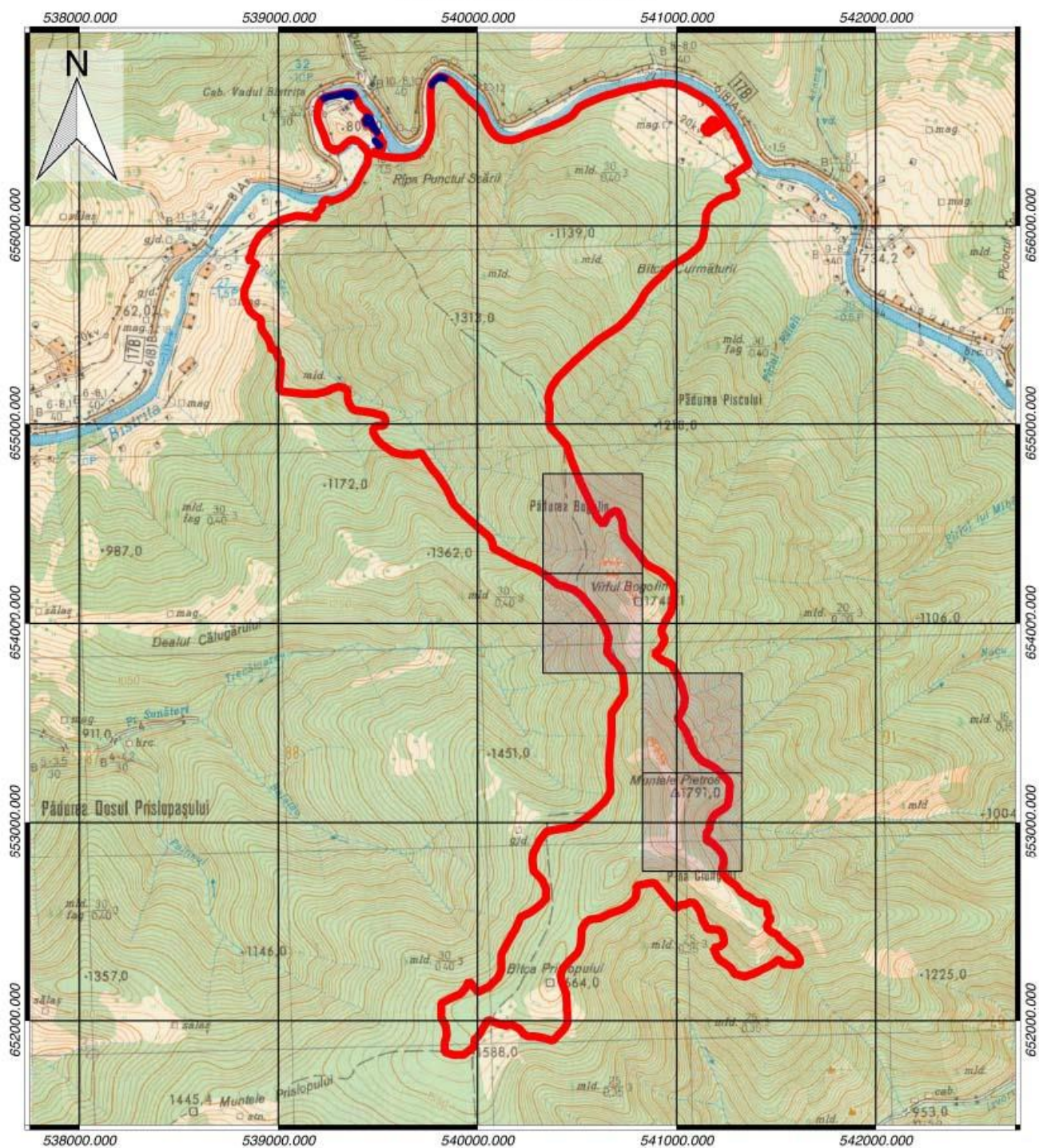
Proiecție Stereografică 1970  
 Plan de referință Marea Neagră  
 ROMANIA

Scara 1:25000

- Legenda**
- ▭ Limita ROSCI0196 Pietrosul Brostenilor – Cheile Zugrenilor
  - ▭ Habitatul 6430
  - ▭ Amenințarea K04.01



**Anexa 23AH3**  
**Harta de distribuție a amenințării M02.01 asupra habitatului 6430 în cadrul ROSCI0196 Pietrosul Brostenilor – Cheile Zugrenilor**



Proiecție Stereografică 1970  
 Plan de referință Marea Neagră  
 ROMÂNIA

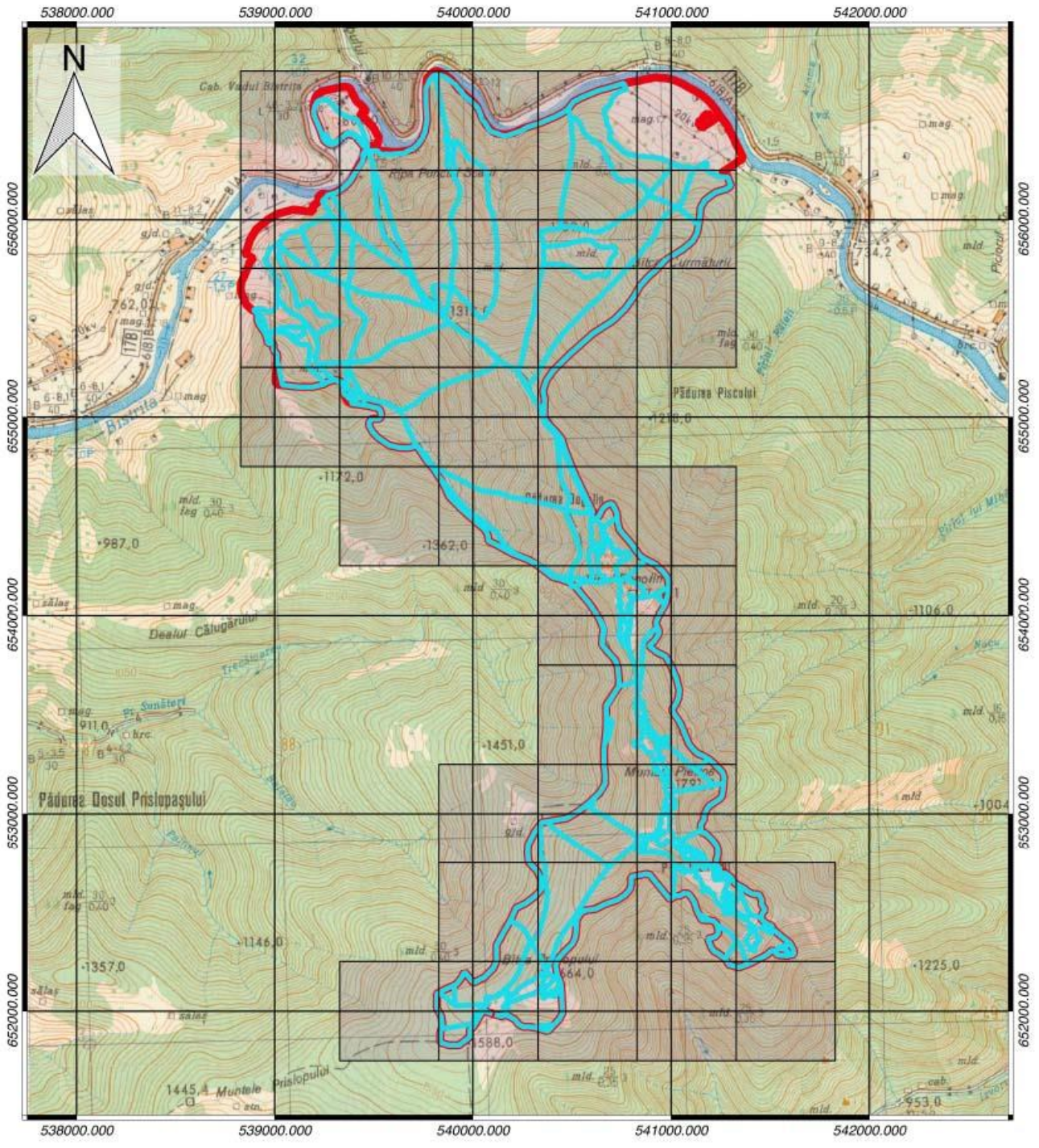
Scara 1:25000

**Legenda**

- ▭ Limita ROSCI0196 Pietrosul Brostenilor – Cheile Zugrenilor
- ▭ Habitatul 6430
- ▭ Amenințarea M02.01



**Anexa 23AH4**  
**Harta de distribuție a amenințării B02 asupra habitatului 9410 în cadrul ROSCI0196 Pietrosul Brostenilor – Cheile Zugrenilor**



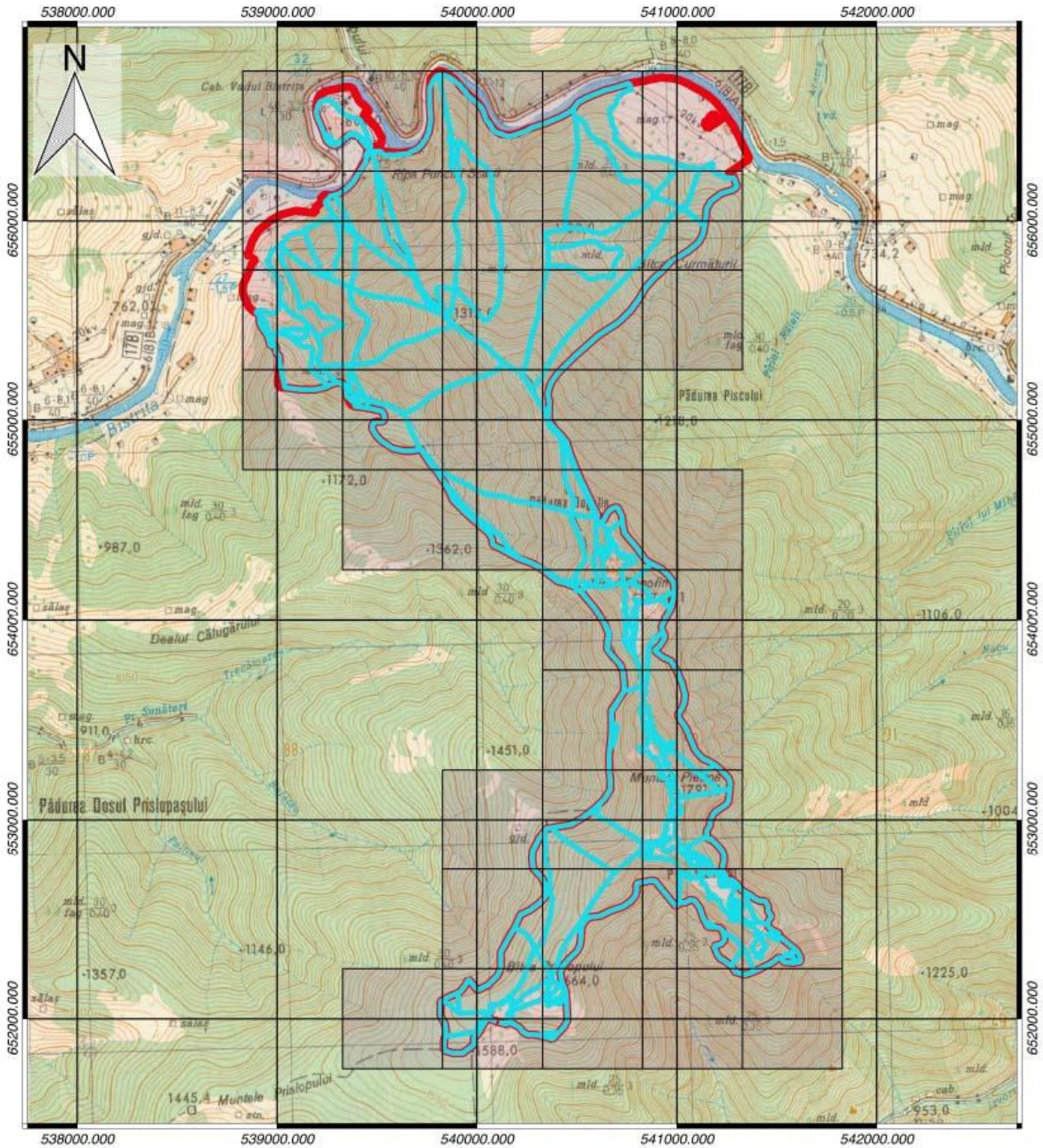
Proiecție Stereografică 1970  
 Plan de referință Marea Neagră  
 ROMANIA

Scara 1:25000

- Legenda**
- ▭ Limita ROSCI0196 Pietrosul Brostenilor – Cheile Zugrenilor
  - ▭ Habitatul 9410
  - ▭ Amenințarea B02



**Anexa 23AH5**  
**Harta de distribuție a amenințării L07 asupra habitatului 9410 în cadrul ROSCI0196 Pietrosul Brostenilor – Cheile Zugrenilor**



Proiecție Stereografică 1970  
 Plan de referință Marea Neagră  
 ROMANIA

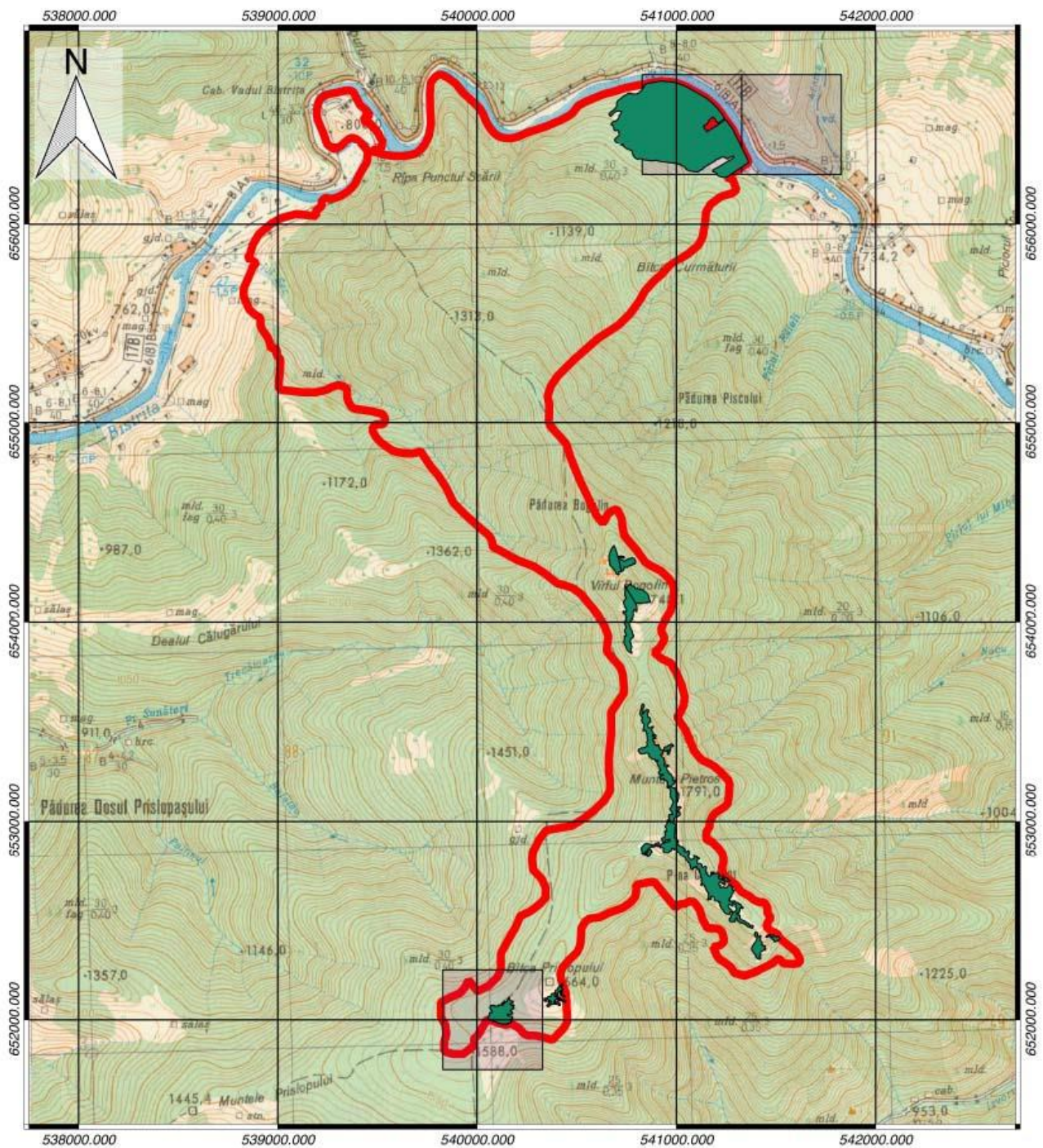
Scara 1:25000

**Legenda**

- ▭ Limita ROSCI0196 Pietrosul Brostenilor – Cheile Zugrenilor
- ▭ Habitatul 9410
- Amenințarea L07



**Anexa 23AH6**  
**Harta de distribuție a amenințării A04.01.02 asupra speciei *Campanula serrata* în cadrul ROSCI0196 Pietrosul Brostenilor – Cheile Zugrenilor**



Proiecție Stereografică 1970  
 Plan de referință Marea Neagră  
 ROMÂNIA

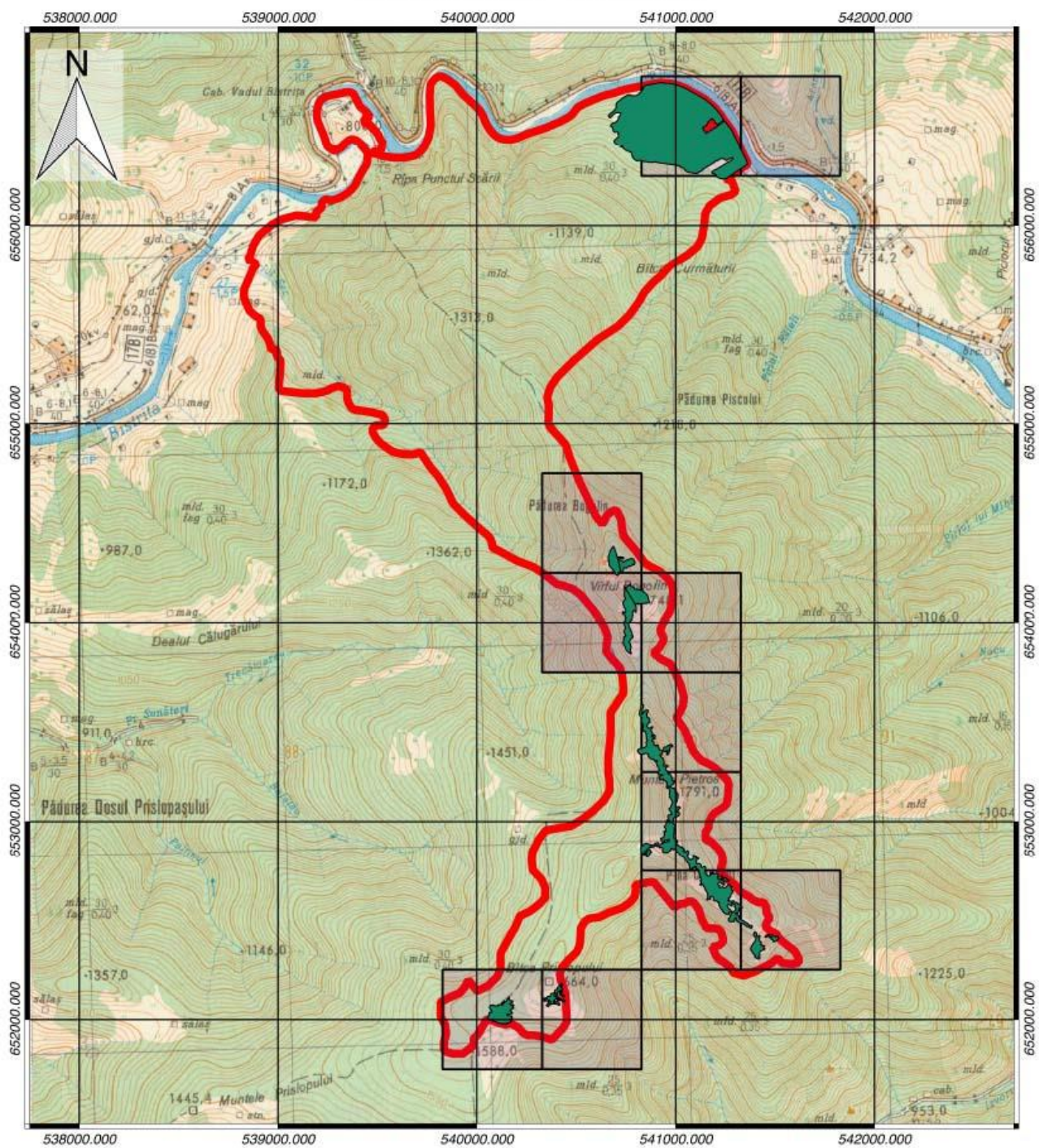
Scara 1:25000

**Legenda**

- ▭ Limita ROSCI0196
- ▭ Pietrosul Brostenilor – Cheile Zugrenilor
- ▭ Habitatul speciei *Campanula serrata*
- ▭ Amenințarea A04.01.02



**Anexa 23AH7**  
**Harta de distribuție a amenințării K04.01 asupra speciei *Campanula serrata* în cadrul ROSCI0196**  
**Pietrosul Brostenilor – Cheile Zugrenilor**



Proiecție Stereografică 1970  
 Plan de referință Marea Neagră  
 ROMÂNIA

Scara 1:25000

**Legenda**

- ▭ Limita ROSCI0196  
Pietrosul Brostenilor – Cheile Zugrenilor
- ▭ Habitatul speciei *Campanula serrata*
- ▭ Amenințarea K04.01

Anexa nr. 24 la Planul de management – Buget

Nr. crt.	Activitate	Resurse Umane	Resurse Materiale	Resurse financiare estimate		Procent îndeplinire	Rezultate	Observații
		Cheltuieli	Cheltuieli	Total - lei	Sursa fonduri			
1	OS: Asigurarea conservării speciilor și habitatelor pentru care a fost declarat situl, în sensul menținerii stării de conservare favorabilă a acestora.							
1.1	MG: Menținerea speciei <i>Ursus arctos</i> într-o stare de conservare favorabilă							
1.1.1	Menținerea calității habitatelor forestiere printr-un management durabil.	2 experți x 100 zile x 400 lei/zi x 5 ani=400000 lei	Combustibil 70 lei/zi x 100 zile x 5 ani =35000 lei	435000	Custode, Fonduri Europene, donații, sponsorizări, fonduri publice			
1.1.2	Interzicerea tăierilor rase și a exploatărilor fără replantare.	Inclus la 1.1.1						
1.1.3	Reglementarea/controlul strict al activităților turistice -vetre de foc, crearea de noi poteci.	Inclus la 1.1.1						
1.1.4	Limitarea construirii de noi drumuri forestiere.	Inclus la 1.1.1						
1.1.5	Reglementarea activităților de colectare de plante medicinale, ciuperci, fructe de pădure sau alte	Inclus la 1.1.1						



	activități similare.							
1.1.6	Interzicerea vânării și eliminarea braconajului speciei în cadrul sitului și în proximitatea acestuia.	Inclus la 1.1.1						
1.1.7	Limitarea/ interzicerea dezvoltării așezărilor umane în cadrul sitului	Inclus la 1.1.1						
1.1.8	Interzicerea accesului animalelor domestice în sit.	Inclus la 1.1.1						
Total măsura generală 1.1		n/a	n/a	435000	n/a			
1.2	MG: Menținerea speciei <i>Myotis myotis</i> într-o stare de conservare favorabilă							
1.2.1	Conservarea pădurilor mature mixte și de conifere.	Inclus la 1.1.1						
1.2.2	Păstrarea pășunilor extensive, cu garduri vii, și grupuri de arbori, ca elemente de conexiune între adăposturi și habitate de hrănire.	Inclus la 1.1.1						
1.2.3	Prevenirea poluării	Inclus la 1.1.1			Custode, Fonduri			

	surselor de apă.				Europene, donații, sponsorizări, fonduri publice			
1.2.4	Reducerea folosirii pesticidelor.	0	0	0				
1.2.5	Menținerea suprafețelor de apă stătătoare și curgătoare.	Inclus la 1.1.1			Custode			
Total măsura generală 1.2		n/a	n/a	0	n/a			
1.3	MG: Menținerea speciei <i>Bombina variegata</i> într-o stare de conservare favorabilă							
1.3.1	Menținerea calității habitatelor acvatice.	Inclus la 1.1.1						
1.3.2	Monitorizarea întinderii și suprafeței acumulărilor temporare și permanente de apă din sit. Conexiune între adăposturi și habitate de hrănire.	Inclus la 1.1.1						
1.3.4	Reglementarea, limitarea și/sau interzicerea oricăror activități susceptibile să ducă la reducerea suprafețelor ocupate de	Inclus la 1.1.1						



	habitate acvatice permanente și temporare din sit.							
1.3.5	Interzicerea poluării apelor și zonelor umede.	Inclus la 1.1.1			Custode			
Total măsura generală 1.3		n/a	n/a	0	n/a			
1.4	MG: Menținerea speciei <i>Triturus montandoni</i> într-o stare de conservare favorabilă							
1.4.1	Menținerea calității habitatelor acvatice.	Inclus la 1.1.1						
1.4.2	Monitorizarea întinderii și suprafeței acumulărilor temporare și permanente de apă din sit.conexiune între adăposturi și habitate de hrănire.	Inclus la 1.1.1						
1.4.4	Reglementarea, limitarea și/sau interzicerea oricăror activități susceptibile să ducă la reducerea suprafețelor ocupate de habitate acvatice permanente și temporare din sit.	0	0	0				

1.4.5	Interzicerea poluării apelor și zonelor umede.	Inclus la 1.1.1			Custode			
Total măsura generală 1.4		n/a	n/a	0	n/a			
1.5	Menținerea speciei <i>Triturus cristatus</i> într-o stare de conservare favorabilă							
1.5.1	Menținerea calității habitatelor acvatice	Inclus la 1.1.1						
1.5.2	Monitorizarea întinderii și suprafeței acumulărilor temporare și permanente de apă din sit.conexiune între adăposturi și habitate de hrănire.	Inclus la 1.1.1						
1.5.4	Reglementarea, limitarea și/sau interzicerea oricăror activități susceptibile să ducă la reducerea suprafețelor ocupate de habitate acvatice permanente și temporare din sit.	0	0	0				
1.5.5	Interzicerea poluării apelor și zonelor umede.	Inclus la 1.1.1			Custode			
Total măsura generală 1.5		n/a	n/a	0	n/a			



1.6	MG: Menținerea speciei <i>Hucho hucho</i> -lostrița- într-o stare de conservare favorabilă							
1.6.1	Includerea în sit a cursului apei râului Bistrița din partea nordică a sitului ROSCI0196 Pietrosul Broștenilor-Cheile Zugrenilor.	0	0	0				
1.6.2	Realizarea de repopulări pentru specia <i>Hucho hucho</i> din bazine de creștere intensivă –acvacultură.	2 experți x 20 zile x 400 lei/zi x 3 ani=48000 lei	Combustibil 70 lei/zi x 20 zile x 3 ani =4200; Puiet <i>Hucho hucho</i> .: 1 leu x 4000 buc. X 3 ani = 12000 lei	64200	Custode, Fonduri Europene, donații, sponsorizări, fonduri publice			
1.6.3	Menținerea calității apei la calitate bună și foarte bună.	Inclus la 1.1.1						
1.6.4	Menținerea conectivității longitudinale a cursului de apă.	Inclus la 1.1.1						
1.6.5	Replantări în zonele defrișate din bazinul de drenaj al râului Bistrița.	2 experți x 10 zile x 400 lei x 5 ani=40000 lei	Carburant: 100 zile x 70 lei=7000lei; Puieti arbori: 2000*3 lei=6000 lei	53000	Custode, Direcția Silvică, Fonduri Europene, donații, sponsorizări,			

					fonduri publice			
1.6.6	Interzicerea pescuitului în sit pe o perioadă de minimum 3 -5 ani de la repopulări Interzicerea lucrărilor de canalizare: interzicerea betonării totale a albiei minore a râului Bistrița.	Inclus la 3.1.1						
1.6.7	Oprirea exploatărilor de pietriș și nisip din albie în zona sitului.	Inclus la 3.1.1						
1.6.8	Respectarea normelor silvice de exploatare și transport a masei lemnoase.	Inclus la 3.1.1						
1.6.9	Interzicerea poluării apei râului Bistrița.	Inclus la 3.1.1						
Total măsura generală 1.6		n/a	n/a	117200	n/a			
1.7	MG: Menținerea speciei <i>Campanula serrata</i> într-o stare de conservare favorabilă							
1.7.1	Monitorizarea și evaluarea stării de conservare a speciei.	2 experti x 30 zile x 400 lei = 24000 lei	carburant=1000 lei	25000				



1.7.1	Reglementarea, limitarea și/sau interzicerea oricăror activități susceptibile să ducă la reducerea suprafețelor ocupate de habitatele tipice în care vegetează specia	Inclus la măsura 1.1.1						
1.7.1	Controlul strict al activităților turistice - crearea de vetre de foc, noi poteci.	Inclus la măsura 3.1.1						
1.7.1	Reglementarea pășunatului și interzicerea târlirii, acestea putând duce la înlocuirea cu alte comunități de plante.	Inclus la măsura 3.1.2						
Total măsura generală 1.7		n/a	n/a	25000	n/a			
1.8	MG: Menținerea habitatului 4060 Tufărișuri alpine și boreale într-o stare de conservare favorabilă							
1.8.1	Menținerea caracteristicilor structurale și funcționale ale habitatului.	0	0	0				
1.8.2	Controlul strict al	Inclus la măsura						

	activităților turistice - crearea de vetre de foc, noi poteci.	3.1.1						
1.8.3	Amplasarea de panouri de informare și avertizare și aplicarea de sancțiuni pentru nerespectarea reglementărilor incluse în Planul de management.	Inclus la măsura 5.2.3						
1.8.4	Reglementarea, limitarea și/sau interzicerea oricăror activități susceptibile să ducă la reducerea suprafețelor ocupate de habitat.	Inclus la măsura 3.1.1			Custode, Direcția Silvică, Fonduri Europene, donații, sponsorizări, fonduri publice			
1.8.5	Interzicerea depozitării deșeurilor menajere și industriale în afara spațiilor special amenajate în acest scop.	Inclus la măsura 3.1.1.						
1.8.6	Interzicerea pășunatului sau a tranzitului animalelor în suprafețele ocupate de	Inclus la măsura 3.1.1.			Custode, Direcția Silvică, fonduri publice			



	acest tip de habitat.							
Total măsura generală 1.8		n/a	n/a	0	n/a			
1.9	MG: Menținerea habitatului 6430 Comunități de lizieră cu ierburi înalte higrofile de la nivelul câmpiilor, până în cel montan și alpin într-o stare de conservare favorabilă							
1.9.1	Toate	incluse la masura 1.1.1						
Total măsura generală 1.9		n/a	n/a	0	n/a			
1.10	MG: Menținerea habitatului 9410 Păduri acidofile de Picea abies din regiunea montană - <i>Vaccinio-Piceetea</i> - într-o stare de conservare favorabilă							
1.10.2	Refacerea vegetației prin plantarea de puiți și promovarea nucleelor de regenerare naturală.	2 experti x 10 zile x 400 lei x 5 ani=40000 lei	Carburant: 100 zile x 70 lei=7000lei; Puiți arbori: 2000*3 lei=6000 lei	53000				
1.10.1, 1.10.3.- 1.10.10	Toate	incluse la masura 1.8.						
Total măsura generală 1.10		n/a	n/a	53000	n/a			
1.11	MG: Menținerea habitatului 8220 Versanți stâncoși cu vegetație chasmofitică pe roci silicioase într-o stare de conservare favorabilă							
1.11.1	Toate	incluse la măsura 1.8.						
Total măsura generală 1.11		n/a	n/a	0	n/a			
<b>Total obiectiv specific 1</b>		<b>n/a</b>	<b>n/a</b>	<b>630200</b>	<b>n/a</b>			
2	OS: Asigurarea bazei de informații/date referitoare la speciile și habitatele de interes conservativ - inclusiv starea de conservare a acestora - cu scopul de a oferi suportul necesar pentru managementul conservării biodiversității și evaluarea eficienței managementului.							

2.1	MG: Actualizarea inventarelor - evaluarea detaliată și monitorizarea stării de conservare - pentru speciile de interes conservativ							
2.1.1	Realizarea/actualizarea inventarelor - evaluarea detaliată - pentru speciile de interes conservativ.	7 experti x 50 zile x 400 lei = 140000 lei	carburant: 10 zile x 70 lei = 7000 lei	147000	Custode, Direcția Silvică, Fonduri Europene, donații, sponsorizări, fonduri publice			
Total măsura generală 2.1		n/a	n/a	147000	n/a			
2.2	MG: Actualizarea inventarelor - evaluarea detaliată și monitorizarea stării de conservare - pentru habitatele de interes conservativ							
2.2.1	Realizarea/actualizarea inventarelor - evaluarea detaliată - pentru habitatele de interes conservativ.	5 experti x 60 zile x 400 lei = 120000 lei	carburant=3000 lei	123000	Custode, Fonduri Europene, donații, sponsorizări, fonduri publice			
Total măsura generală 2.2		n/a	n/a	123000	n/a			
<b>Total obiectiv specific 2</b>		<b>n/a</b>	<b>n/a</b>	<b>270 000</b>	<b>n/a</b>			
3	OS: Asigurarea managementului eficient al sitului cu scopul menținerii stării de conservare favorabilă a speciilor și habitatelor de interes conservativ							
3.1	MG: Urmărirea respectării regulamentului și a prevederilor Planului de management.							
3.1.1	Realizarea de patrulare periodice pe teritoriul sitului	2 experti x 30 zile x 400 lei x 5 ani = 120000 lei	carburant: 30 zile x 70 lei x 5 = 10500 lei	130500	Custode, Fonduri Europene, donații, sponsorizări			
3.1.2	Evaluarea impactului pentru proiectele, planurile și programele care se realizează pe teritoriul	1 expert x 20 zile x 400 lei x 5 ani = 40000 lei		40000	Custode, tarife avizare			



	sitului și acordarea de avize - negative/pozitive/cu restricții.							
Total măsura generală 3.1		n/a	n/a	170500	n/a			
<b>Total obiectiv specific 3</b>		<b>n/a</b>	<b>n/a</b>	<b>170500</b>	<b>n/a</b>			
4	OS: Asigurarea finanțării/bugetului necesar pentru implementarea Planului de management.							
4.1	MG: Urmărirea respectării regulamentului și a prevederilor Planului de management.							
4.1.2	Elaborarea de cereri de finanțare pentru diferite fonduri și programe de finanțare.	1 expert x 50 zile x 400 lei= 20000 lei		20000	Custode,			
4.1.3	Evaluarea cererilor de avize și eliberarea avizelor Natura 2000.	Inclus la masura 3.1.2.		0				
Total măsura generală 4.1		n/a	n/a	20000	n/a			
4.2	MG: Asigurarea logisticii necesare pentru implementarea Planului de management							
4.2.2	Asigurarea logisticii necesare pentru implementarea Planului de management.		Materiale, aparatură birou/teren, echipament, regie=100000 lei	100000	Custode, Fonduri Europene, donații, sponsorizări, fonduri publice			
Total măsura generală 4.2		n/a	n/a	100000	n/a			
4.3	MG: Asigurarea logisticii necesare pentru implementarea Planului de management							

4.3.2	Desfășurarea și participarea la cursuri de instruire necesare.	2 experți x 400 lei x 20 zile =16000 lei	Carburant 20 zile x 70 lei=1400 lei; Taxa Curs instruire 2 x 1500 = 3000 lei	20400	Custode, Fonduri Europene, donații, sponsorizări, fonduri publice			
4.3.3	Participarea la conferințe de specialitate implementarea Planului de management.	2 experți x 400 lei x 20 zile =16000 lei	Carburant 20 zile x 70 lei=1400 lei;	17400	Custode, Fonduri Europene, donații, ONG –uri, sponsorizări, fonduri publice			
Total măsura generală 4.3		n/a	n/a	37800	n/a			
4.4	MG: Realizarea raportărilor necesare către autorități							
4.4.1	Elaborarea rapoartelor de activitate și financiare.	1 expert x 10 zile x 400 lei x 5 ani =20000 lei		20000	Custode,			
4.4.2	Trimiterea și completarea rapoartelor în funcție de solicitările autorităților.	1 expert x 10 zile x 400 lei x 5 ani =20000 lei		20000	Custode,			
Total măsura generală 4.4		n/a	n/a	40000	n/a			
<b>Total obiectiv specific 4</b>		<b>n/a</b>	<b>n/a</b>	<b>197800</b>	<b>n/a</b>			
5	OS: Implementarea Strategiei și a Planului de acțiune privind conștientizarea publicului							
5.1	MG: Actualizarea Strategiei și a Planului de acțiune privind conștientizarea publicului.							
5.1.1	Realizarea de întâlniri pentru actualizarea	2 experți x 10 zile x 2 ani x 400 lei		16000	Custode, Fonduri Europene,			



	Strategiei și a Planului de acțiune privind conștientizarea publicului.	/zi=16000 lei			16000	donății, sponsorizări, fonduri publice			
Total măsura generală 5.1		n/a	n/a		16000	n/a			
5.2	MG: Implementarea Strategiei și a Planului de acțiune privind conștientizarea publicului.								
5.2.1	Realizarea de întâlniri pentru actualizarea Strategiei și a Planului de acțiune privind conștientizarea publicului.	2 experți x 5 zile x 2 ani x 400 lei /zi=8000 lei	materiale, carburant=5000 lei		13000	Custode, Fonduri Europene, donații, sponsorizări, fonduri publice			
5.2.2	Realizarea și actualizarea site-ului web al sitului.	5000 lei			5000	Custode, Fonduri Europene, donații, sponsorizări,			
5.2.3	Realizarea de panouri informative.		materiale, carburant=10000 lei		10000	Custode, Fonduri Europene, donații, sponsorizări, fonduri publice - primăriei, ANAP-			
5.2.5	Participarea/Organizarea de evenimente locale.	2500 lei	materiale, carburant=2000 lei		4500	Custode, Fonduri Europene, donații, sponsorizări, fonduri publice			
5.2.6	Organizarea de activități	2 experți x 5 zile x	materiale,		22000	Custode,			

	educative cu copii și tinerii.	400 lei x 5 ani = 20000 lei	carburant=2000 lei		Fonduri Europene, donații, sponsorizări, fonduri publice			
Total măsura generală 5.2		n/a	n/a	54500	n/a			
<b>Total obiectiv specific 5</b>		<b>n/a</b>	<b>n/a</b>	<b>70500</b>	<b>n/a</b>			
6	OS: Menținerea și promovarea activităților durabile de exploatare a resurselor naturale în zonele desemnate acestor activități și reducerea celor nedurabile							
6.1.1- 6.5.2	Toate măsurile	2 experți x 10 zile x 5 ani x 400 lei /zi=40000 lei	materiale, carburant=5000 lei	45000	Custode, Fonduri Europene, donații, sponsorizări, fonduri publice -			
<b>Total obiectiv specific 6</b>		<b>n/a</b>	<b>n/a</b>	<b>45000</b>	<b>n/a</b>			
7	OS: Crearea de oportunități pentru desfășurarea unui turism durabil - prin intermediul valorilor naturale și culturale - cu scopul limitării impactului asupra mediului							
7.1	MG: Implementarea Strategiei de management a vizitatorilor.							
7.1.1	Reabilitarea/îmbunătățirea infrastructurii de vizitare.	2 experți x 2 zile x 5 ani x 400 lei /zi=8000 lei	Carburant = 700 lei	8700	Custode, Fonduri Europene, donații, sponsorizări, fonduri publice			
7.1.2	Amenajarea unor puncte cheie de observare a biodiversității.	2 experți x 20 zile x 400 lei /zi=16000 lei	Carburant = 1000; Materiale = 8000 lei	25000	Custode, Fonduri Europene, donații, fonduri publice			



Total măsura generală 7.1	n/a	n/a	33700	n/a
<b>Total obiectiv specific 7</b>	<b>n/a</b>	<b>n/a</b>	<b>33700</b>	<b>n/a</b>
<b>TOTAL</b>	<b>n/a</b>	<b>n/a</b>	<b>1417700</b>	<b>n/a</b>

Notă: Bugetul prezentat este unul estimativ și nu incumbă nicio responsabilitate custodelui ariei naturale protejate, iar finanțarea se va asigura din surse externe / linii de finanțare.